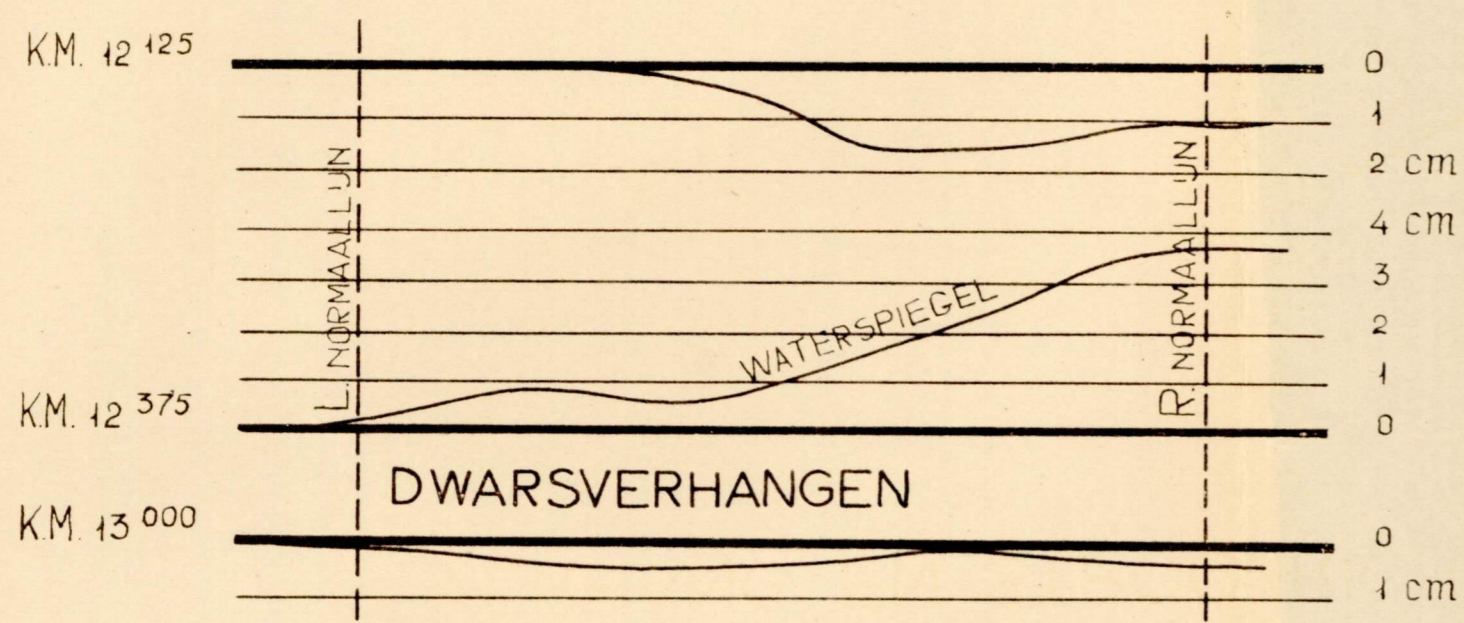
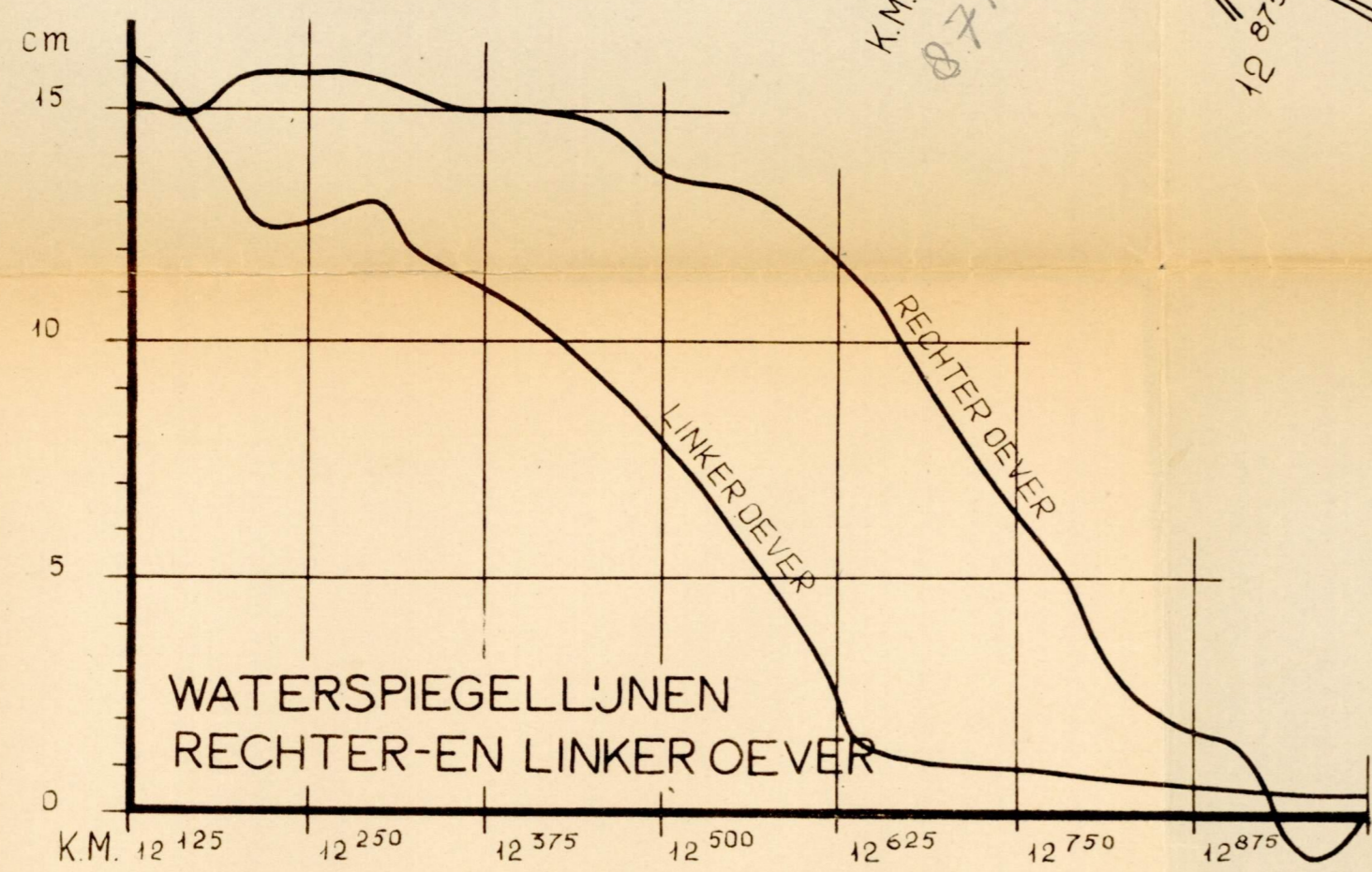
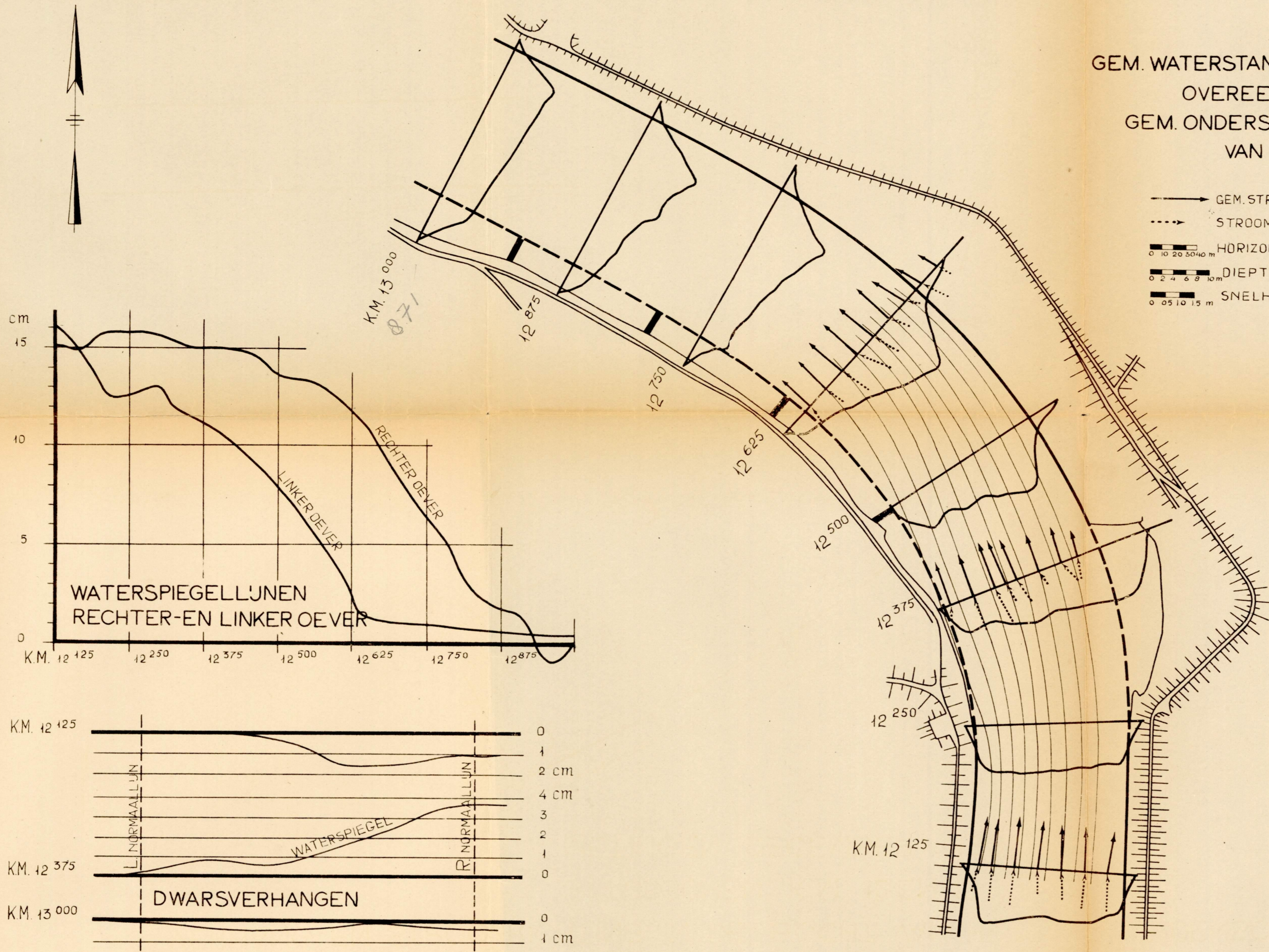


# VERHANG EN STROOMRICHTING IN DE BOCHT VAN HET PANNERDENSCH KANAAL TUSSCHEN K.M. 12 EN 13 METINGEN DECEMBER 1939

GEM. WATERSTAND PANNERDEN 12.95 m<sup>+</sup> N.A.P.  
OVEREENKOMEND MET EEN  
GEM. ONDERSCHRIJDINGSFREQUENTIE  
VAN 358 DAGEN/JAAR

- GEM. STROOMSNELHEID EN RICHTING
- - - -> STROOMSNELHEID EN RICHTING OP 0.20 m + BODEM
- 0 10 20 30 40 m HORIZONTALE SCHAAL
- 0 2 4 6 8 10 m DIEPTE SCHAAL
- 0 0.5 1.0 1.5 m SNELHEIDSSCHAAL



De ingenieur	INFORMATIERAPPORT N° 6	Nota 40.2
	VOORBEELD BOCHTMETING GALGENDAAL	met 20 figuren
	RJKSWATERSTAAT Dir. Bovenrivieren afd. Studiedienst	figuur 9
Get	Gezien	Form. B3 51.312