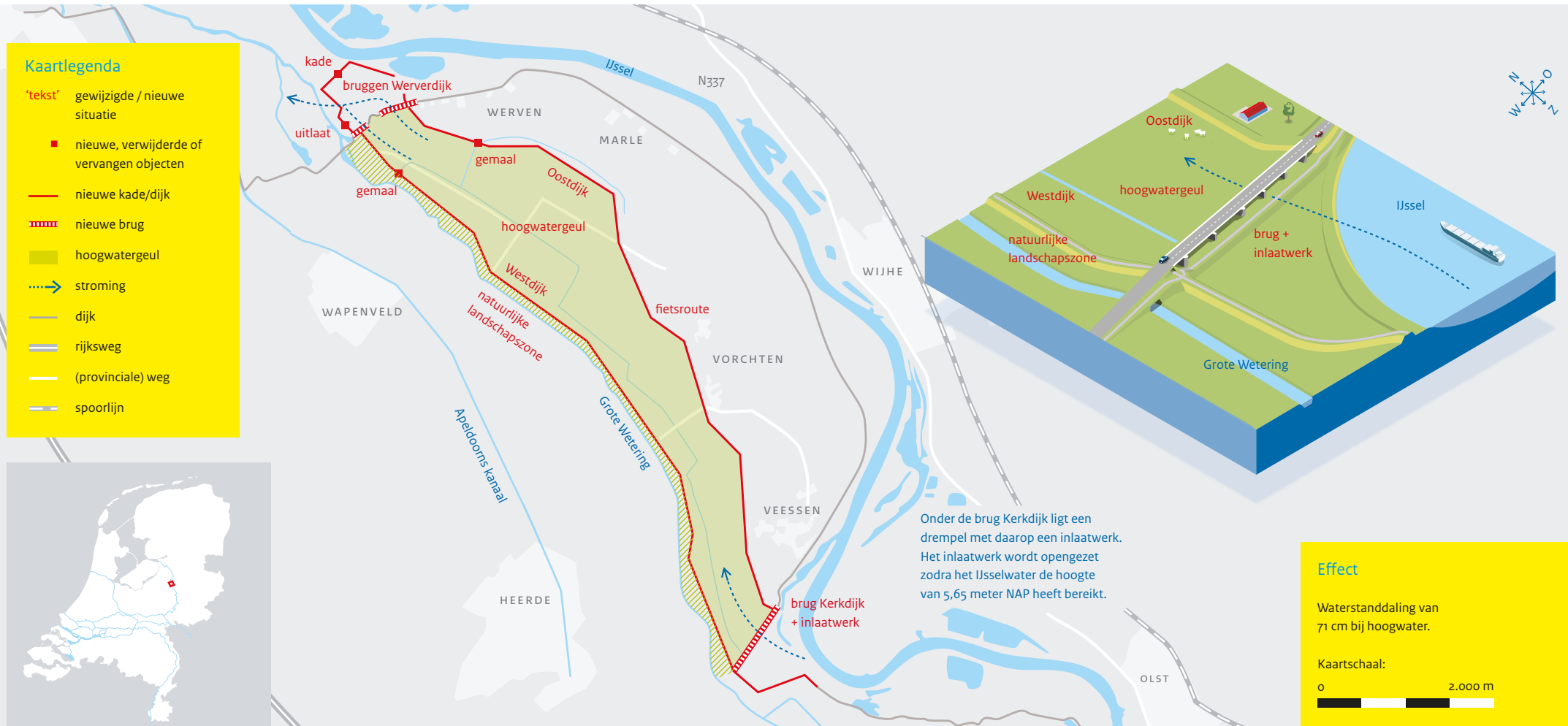
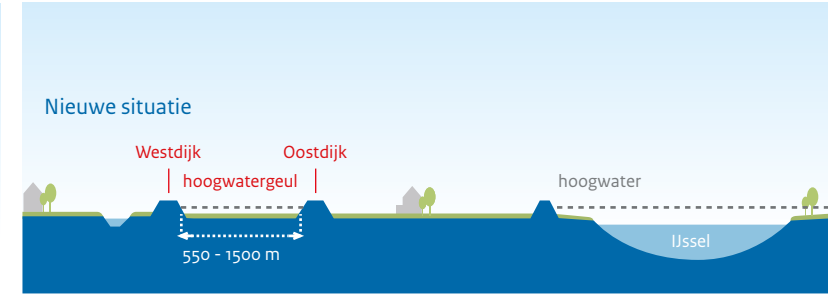



## Hoogwatergeul Veessen-Wapenveld

Tussen de dorpen Veessen en Wapenveld ontstond een hoogwatergeul door de aanleg van twee nieuwe dijken. Tussende dijken ligt agrarisch gebied. Dit gebied kan bij extreem hoogwater een deel van het IJsselwater afvoeren.



Rijkswaterstaat  
Ministerie van Infrastructuur en Waterstaat



**Kaartlegenda**

'tekst' gewijzigde / nieuwe situatie

- nieuwe, verwijderde of vervangen objecten
- nieuwe kade/dijk
- ▤ nieuwe brug
- hoogwatergeul
- stroming
- dijk
- rijksweg
- (provinciale) weg
- spoorlijn



Onder de brug Kerkdijk ligt een drempel met daarop een inlaatwerk. Het inlaatwerk wordt opengezet zodra het IJsselwater de hoogte van 5,65 meter NAP heeft bereikt.

**Effect**

Waterstanddaling van 71 cm bij hoogwater.

Kaartschaal:

0 2.000 m