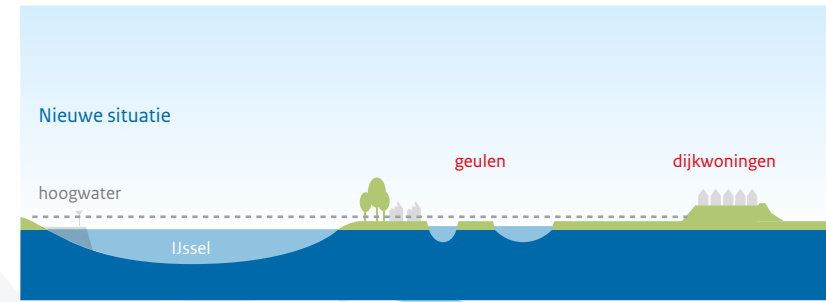
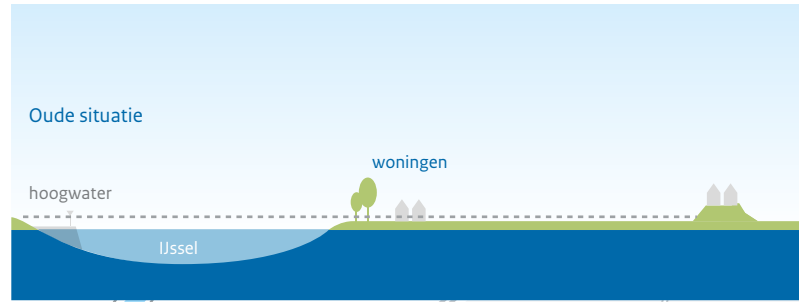
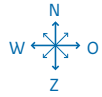


# Uiterwaardvergraving Scheller en Oldeneler Buitenwaarden

In de uiterwaarden ten zuidwesten van Zwolle is een geulenpatroon gegraven dat ruimte geeft aan natuur en hoogwater.



Rijkswaterstaat  
Ministerie van Infrastructuur en Waterstaat



**Kaartlegenda**

- plangebied
- 'tekst'** gewijzigde / nieuwe situatie
- bestaande objecten
- nieuwe, verwijderde of vervangen objecten
- nieuwe geul
- dijk
- autosnelweg
- (provinciale) weg
- spoorlijn



**Effect**

Waterstanddaling van 8 cm bij hoogwater.

Kaartschaal:  
0 400 m

