

Uiterwaardvergraving Middelwaard

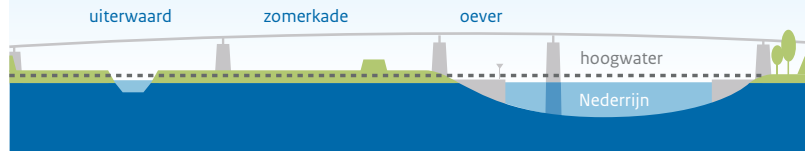
Om de Nederrijn bij hoogwater beter te laten doorstromen, is de zomerkade en de rivieroever te verlagen.



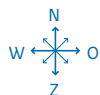
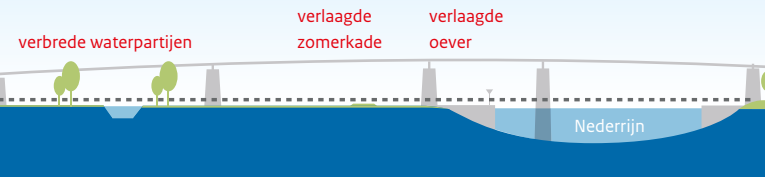
Rijkswaterstaat
Ministerie van Infrastructuur en Waterstaat

Er wordt meer afvoercapaciteit gecreëerd, onder andere door de zomerkade en de rivieroever te verlagen.

Oude situatie



Nieuwe situatie

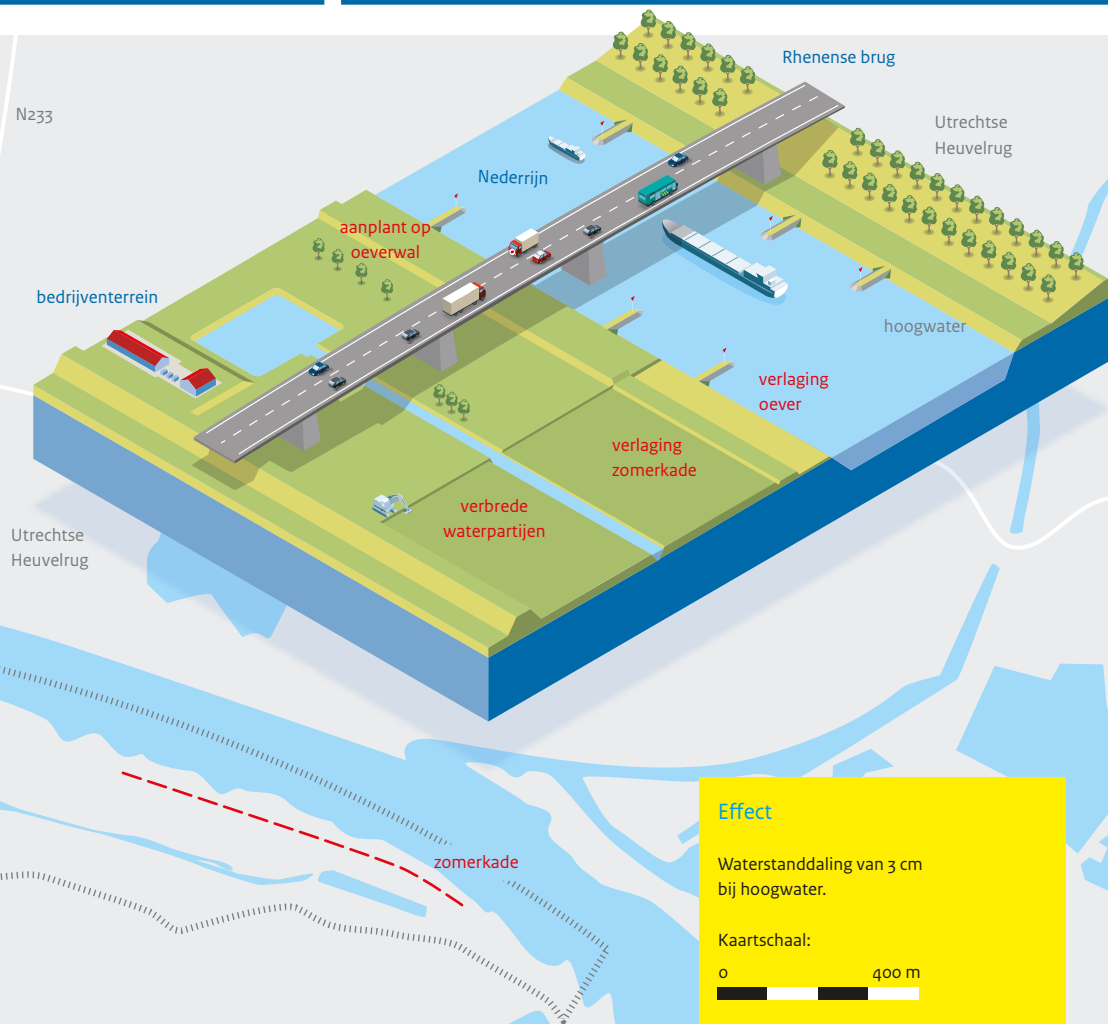


Kaartlegenda

- plangebied
- 'tekst'** gewijzigde / nieuwe situatie
- bestaande objecten
- nieuwe, verwijderde of vervangen objecten
- dijkverlaging
- afgraving
- bebouwing
- (provinciale) weg



www.ruimtevoorderivier.nl



Effect

Waterstanddaling van 3 cm bij hoogwater.

Kaartschaal:

