

## Kribverlaging en langsdammen aan de Waal

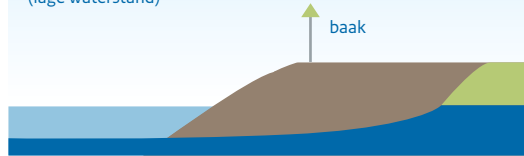
Tussen Gorinchem en Nijmegen zijn 450 kribben verlaagd en deels vervangen door langsdammen waardoor de Waal bij hoogwater beter kan doorstromen.



Rijkswaterstaat  
Ministerie van Infrastructuur en Waterstaat

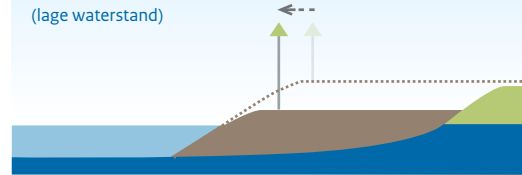
Kribverlaging Waal ( $\pm 1$  m) is toegepast over een traject van circa 60 km tussen Gorinchem en Nijmegen.

Oude situatie  
(lage waterstand)



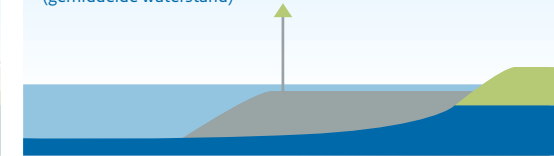
Op de kribben staan bakens voor de scheepvaart. Deze zijn verplaatst en verlengd.

Nieuwe situatie met verlaagde krib  
(lage waterstand)



Zo blijft de vaargeul bij hoogwater zichtbaar.

Nieuwe situatie met verlaagde krib  
(gemiddelde waterstand)



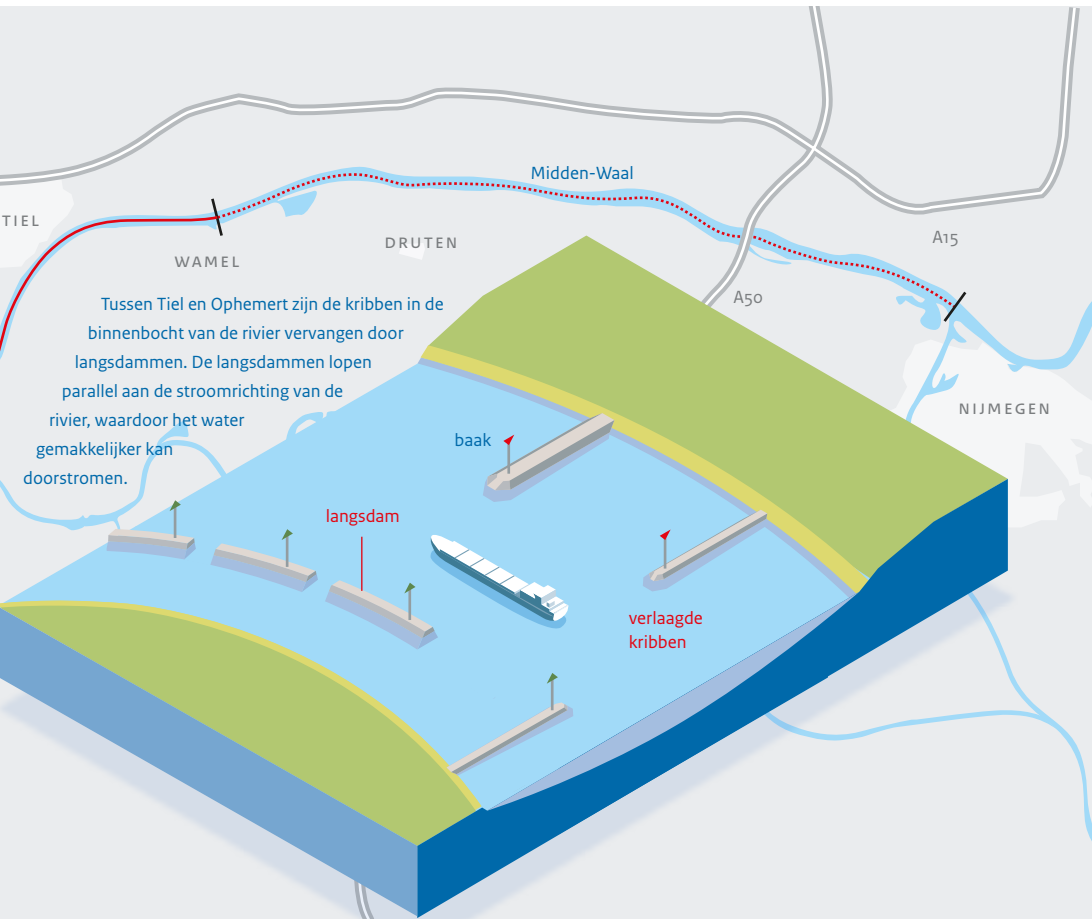
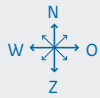
### Kaartlegenda

- 'tekst' gewijzigde / nieuwe situatie
- ..... verlaging kribben
- langsdammen
- rijksweg

### Effect

Waterstanddaling bij zeer hoog water van 6 tot 12 cm.

Kaartschaal:



Tussen Tiel en Ophemert zijn de kribben in de binnenbocht van de rivier vervangen door langsdammen. De langsdammen lopen parallel aan de stroomrichting van de rivier, waardoor het water gemakkelijker kan doorstromen.