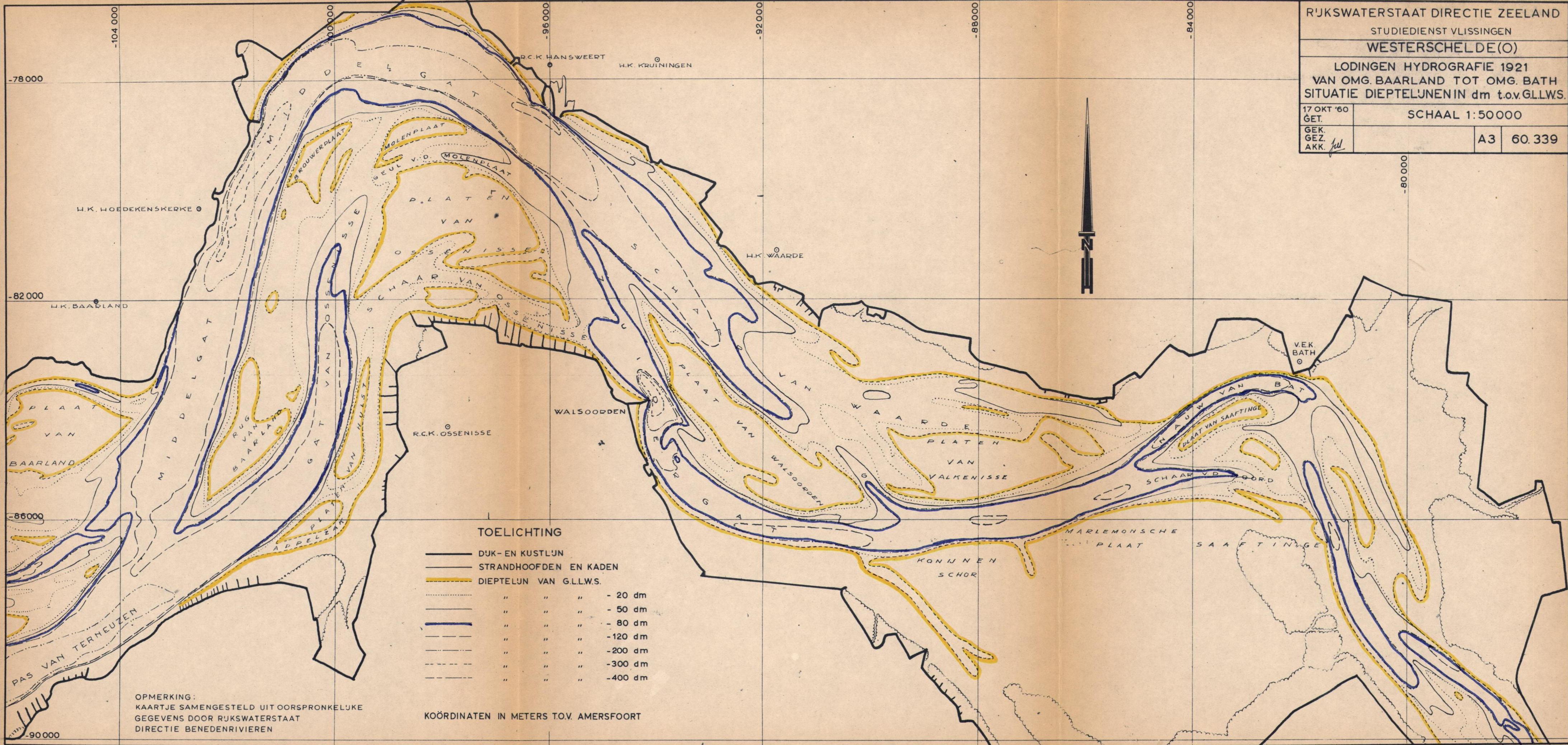


RIJKSWATERSTAAT DIRECTIE ZEELAND
 STUDIEDIENST VLISINGEN
WESTERSCHELDE(O)
 LODINGEN HYDROGRAFIE 1921
 VAN OMG. BAARLAND TOT OMG. BATH
 SITUATIE DIEPTELJEN IN dm t.ov.GLLWS.

17 OKT '60 GET.	SCHAAL 1:50000		
GEK. GEZ. AKK. <i>ful</i>	A3	60.339	



OPMERKING:
 KAARTJE SAMENGESTELD UIT OORSPRONKELIJKE
 GEGEVENS DOOR RIJKSWATERSTAAT
 DIRECTIE BENEDENRIVIEREN

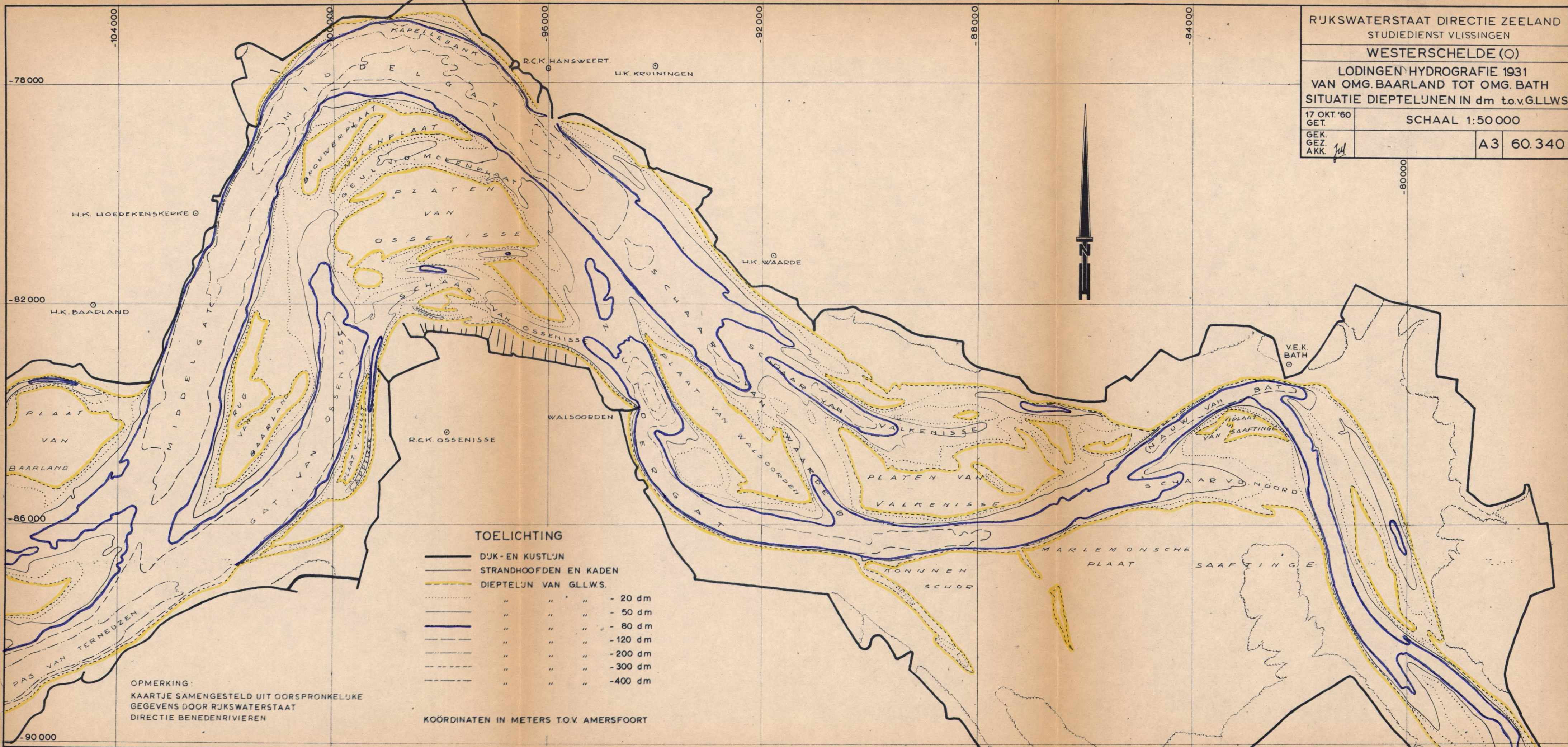
TOELICHTING

— DIJK- EN KUSTLIJN
 — STRANDHOOFDEN EN KADEN
 — DIEPTELIJN VAN GLLWS.

— " " " - 20 dm
 — " " " - 50 dm
 — " " " - 80 dm
 — " " " - 120 dm
 — " " " - 200 dm
 — " " " - 300 dm
 — " " " - 400 dm

KOÖRDINATEN IN METERS TOV. AMERSFOORT

RJKSWATERSTAAT DIRECTIE ZEELAND
 STUDIEDIENST VLISSINGEN
WESTERSCHELDE (O)
 LODINGEN HYDROGRAFIE 1931
 VAN OMG. BAARLAND TOT OMG. BATH
 SITUATIE DIEPTELJEN IN dm to.v.GLLWS
 17 OKT. '60
 GET. SCHAAL 1:50 000
 GEK. GEZ. AKK. *Jul* A3 60.340



TOELICHTING

	DJK- EN KUSTLIJN	
	STRANDHOOFDEN EN KADEN	
	DIEPTELIJN VAN GLLWS.	
	" " "	- 20 dm
	" " "	- 50 dm
	" " "	- 80 dm
	" " "	- 120 dm
	" " "	- 200 dm
	" " "	- 300 dm
	" " "	- 400 dm

OPMERKING:
 KAARTJE SAMENGESTELD UIT OORSPRONKELIJKE
 GEGEVENS DOOR RJKSWATERSTAAT
 DIRECTIE BENEDENRIVIEREN

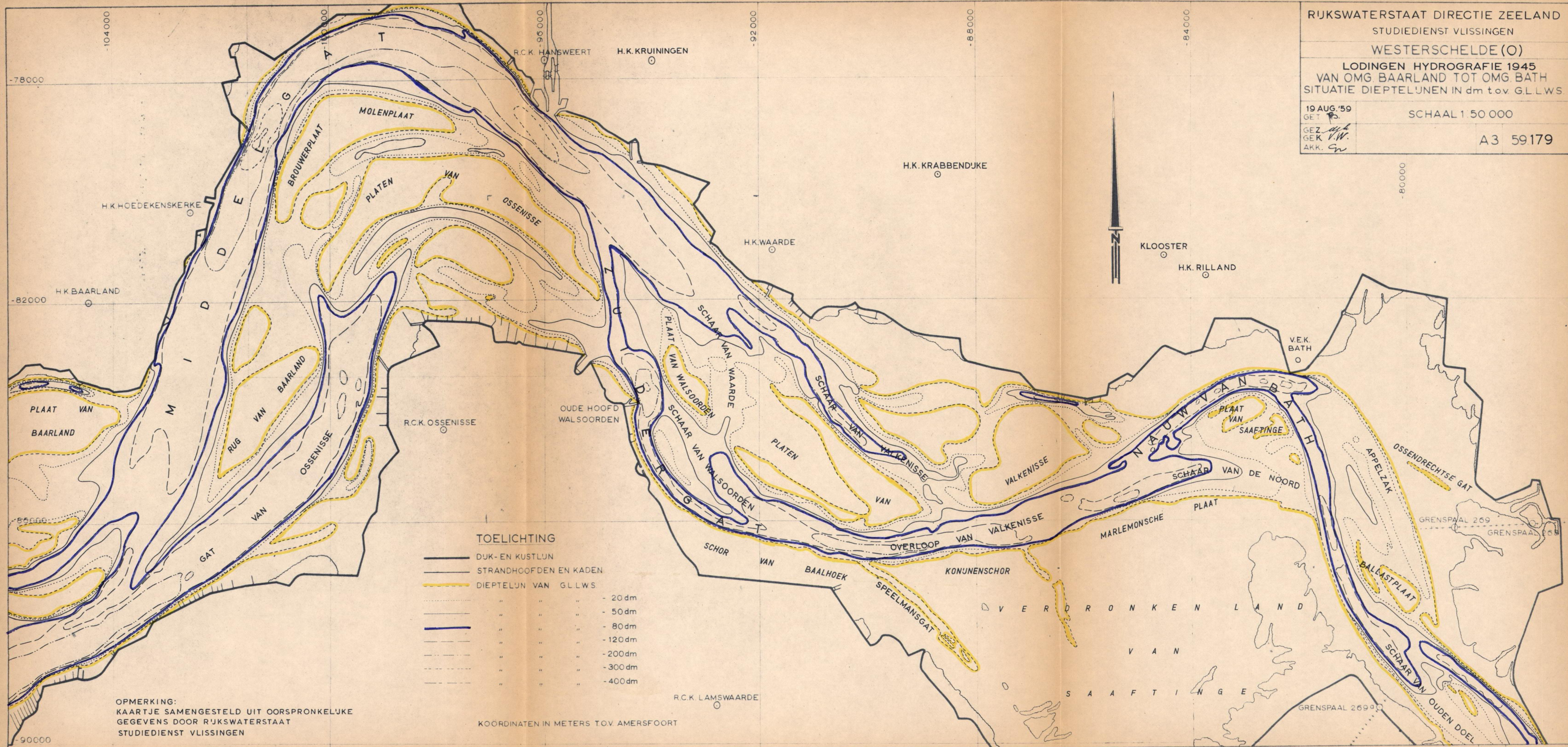
KOÖRDINATEN IN METERS TOV AMERSFOORT

RIJKSWATERSTAAT DIRECTIE ZEELAND
 STUDIEDIENST VLISSINGEN
WESTERSCHDELDE (O)
 LODINGEN HYDROGRAFIE 1945
 VAN OMG BAARLAND TOT OMG BATH
 SITUATIE DIEPTELIJNEN IN dm tov G.L.L.W.S.

19 AUG '59
 GET. *[handwritten]*
 GEZ. *[handwritten]*
 GEK. *[handwritten]*
 AKK. *[handwritten]*

SCHAAL 1:50 000

A3 59179



TOELICHTING

	DUK- EN KUSTLIJN
	STRANDHOOFDEN EN KADEN
	DIEPTELIJN VAN G.L.L.W.S.
	" " " - 20 dm
	" " " - 50 dm
	" " " - 80 dm
	" " " - 120 dm
	" " " - 200 dm
	" " " - 300 dm
	" " " - 400 dm

OPMERKING:
 KAARTJE SAMENGESTELD UIT OORSPRONKELIJKE
 GEGEVENS DOOR RIJKSWATERSTAAT
 STUDIEDIENST VLISSINGEN

KOÖRDINATEN IN METERS TOV. AMERSFOORT

RUKSWATERSTAAT - DIRECTIE ZEELAND
 STUDIEDIENST VLISSENGEN

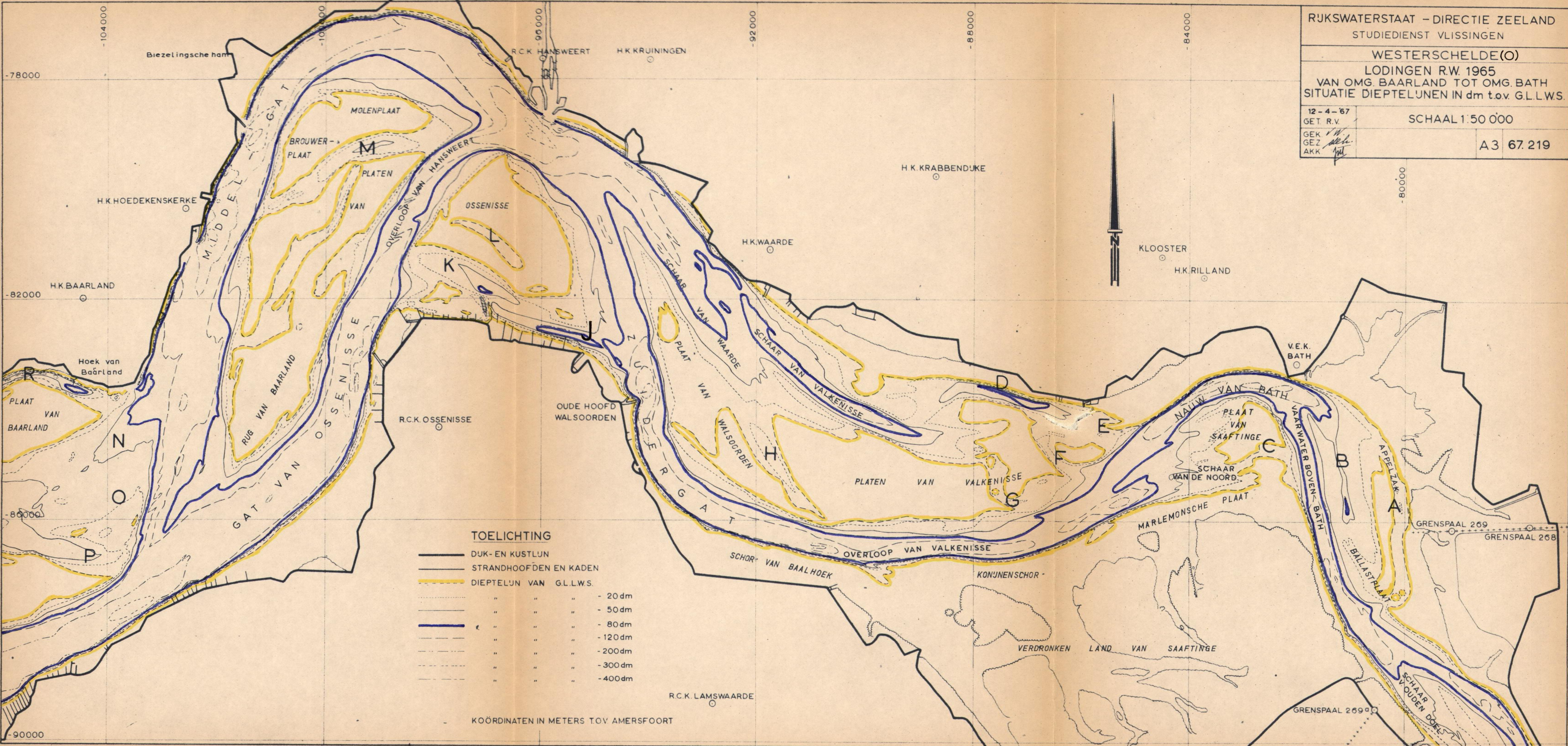
WESTERSCHELDE(O)
 LODINGEN R.W. 1965
 VAN OMG. BAARLAND TOT OMG. BATH
 SITUATIE DIEPTELIJNEN IN dm t.o.v. G.L.L.W.S.

12-4-67
 GET R.V.

SCHAAL 1:50 000

GEK
 GEZ
 AKK

A3 67.219



TOELICHTING

—	DUK- EN KUSTLIJN
—	STRANDHOOFDEN EN KADEN
—	DIEPTELIJN VAN G.L.L.W.S.
—	" " " - 20 dm
—	" " " - 50 dm
—	" " " - 80 dm
—	" " " - 120 dm
—	" " " - 200 dm
—	" " " - 300 dm
—	" " " - 400 dm

KOÖRDINATEN IN METERS T.O.V. AMERSFOORT

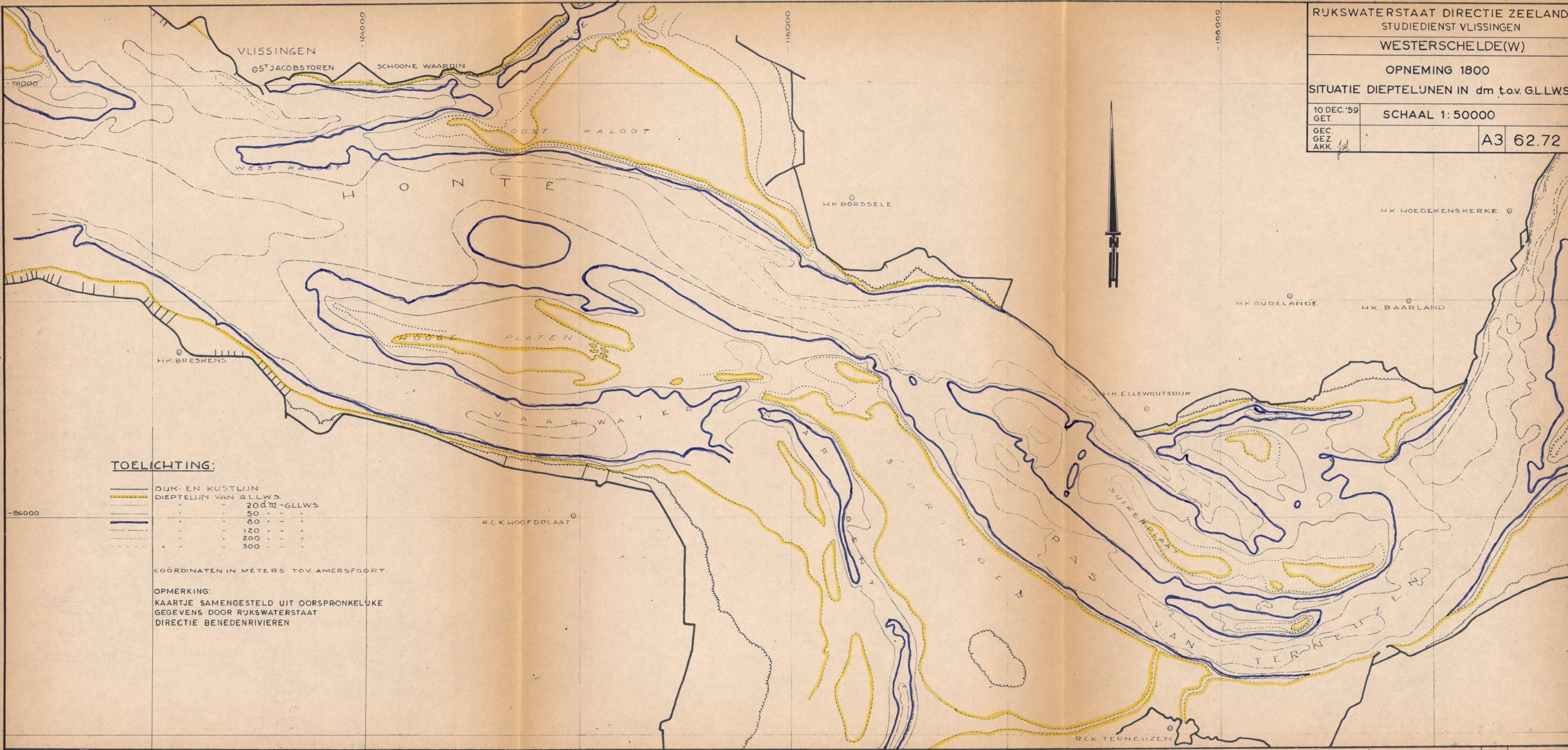
RIJKSWATERSTAAT DIRECTIE ZEELAND
STUDIEDIENST VLISSINGEN

WESTERSCHDELDE(W)

OPNEMING 1800

SITUATIE DIEPTELIJNEN IN dm t.o.v. GLLWS.

10 DEC. '59 GET.	SCHAAL 1: 50000
GEC. GEZ. AKK.	A3 62.72



TOELICHTING:

	DIJK- EN KUSTLIJN
	DIEPTELIJN VAN GLLWS.
	20 dm - GLLWS.
	50
	80
	120
	200
	300

COÖRDINATEN IN MÈTERS TOV. AMERSFOORT

OPMERKING:
KAARTJE SAMENGESTELD UIT OORSPRONKELIJKE
GEGEVENS DOOR RIJKSWATERSTAAT
DIRECTIE BENEDENRIVIEREN

RIJKSWATERSTAAT DIRECTIE ZEELAND
STUDIEDIENST VLISSINGEN

WESTERSCHELDE(W)

LODINGEN HYDROGRAFIE 1860
SITUATIE DIEPTELIJNEN IN dm t.ov GLLWS.

10 DEC. '59 GET.	SCHAAL 1:50000	A3	62.74
GEC. GEZ. AKK.			



TOELICHTING:

- DIJK- EN KUSTLIJN
- DIEPTELIJN VAN GLLWS.
- 20dm - GLLWS.
- 50 —
- 60 —
- 120 —
- 200 —
- 300 —
- 400 —

COORDINATEN IN METERS TOV AMERSFOORT

OPMERKING:
KAARTJE SAMENGESTELD UIT OORSPRONKELIJKE
GEGEVENS DOOR RIJKSWATERSTAAT
DIRECTIE BENEDENRIVIEREN

RUKSWATERSTAAT DIRECTIE ZEELAND
STUDIEDIENST VLISSINGEN

WESTERSCHELDE(W)

LODINGEN HYDROGRAFIE 1878

SITUATIE DIEPTELIJNEN IN dm t.o.v. G.L.L.W.S.

10 DEC. '59 GET.	SCHAAL 1:50000	A3	62.75
GEC. GEZ. AKK.			



TOELICHTING:

	DIJK- EN KUSTLIJN
	DIEPTELIJN VAN G.L.L.W.S.
	20 dm - G.L.L.W.S.
	50
	80
	120
	200
	300
	400

COÖRDINATEN IN METERS TOV. AMERSFOORT

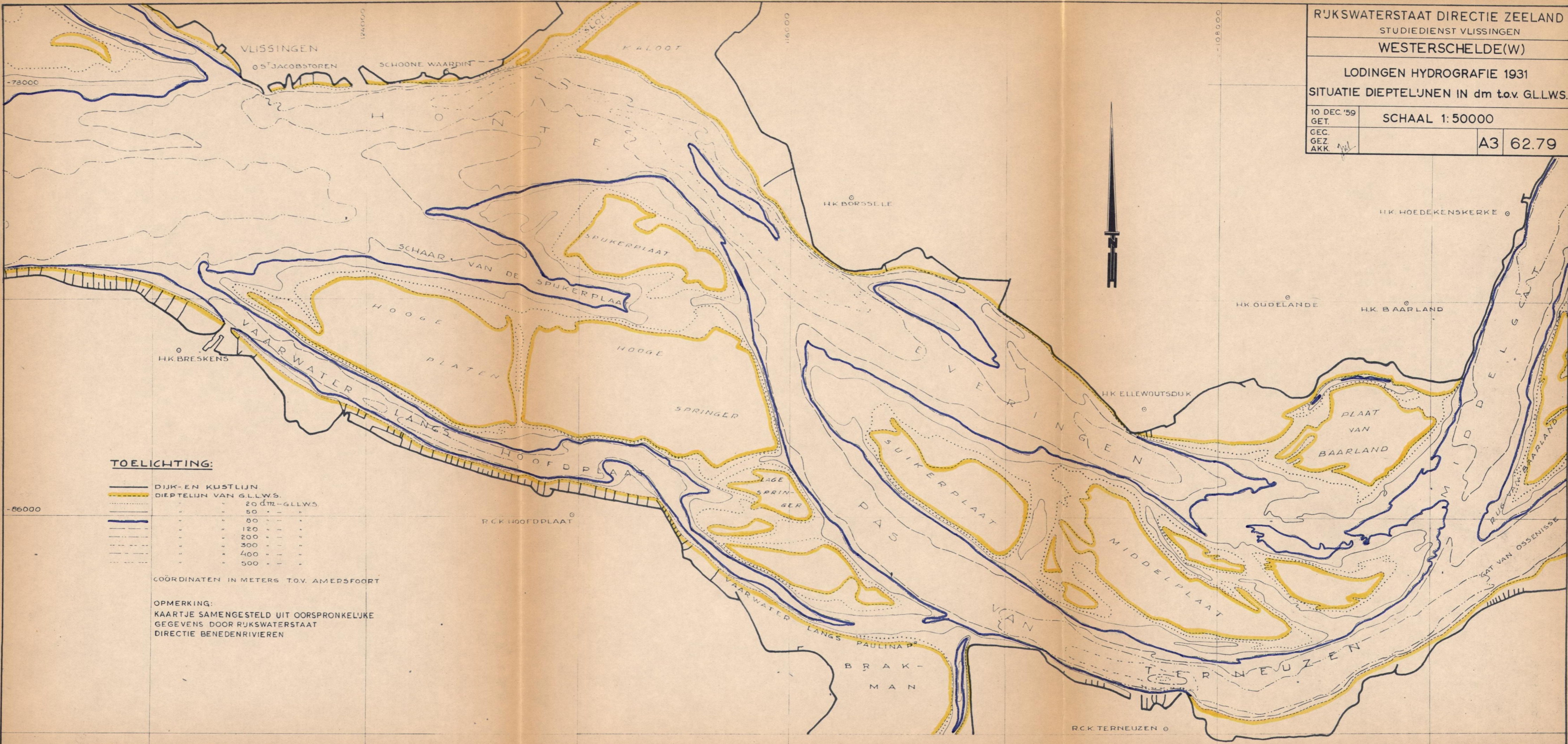
OPMERKING:
KAARTJE SAMENGESTELD UIT OORSPRONKELIJKE
GEGEVENS DOOR RUKSWATERSTAAT
DIRECTIE BENEDENRIVIEREN

RJKSWATERSTAAT DIRECTIE ZEELAND
STUDIEDIENST VLISSINGEN

WESTERSCHDELDE(W)

LODINGEN HYDROGRAFIE 1931
SITUATIE DIEPTELJNEN IN dm t.o.v. GLLWS.

10 DEC '59 GET.	SCHAAL 1:50000	A3	62.79
GEC.			
GEZ AKK.			



TOELICHTING:

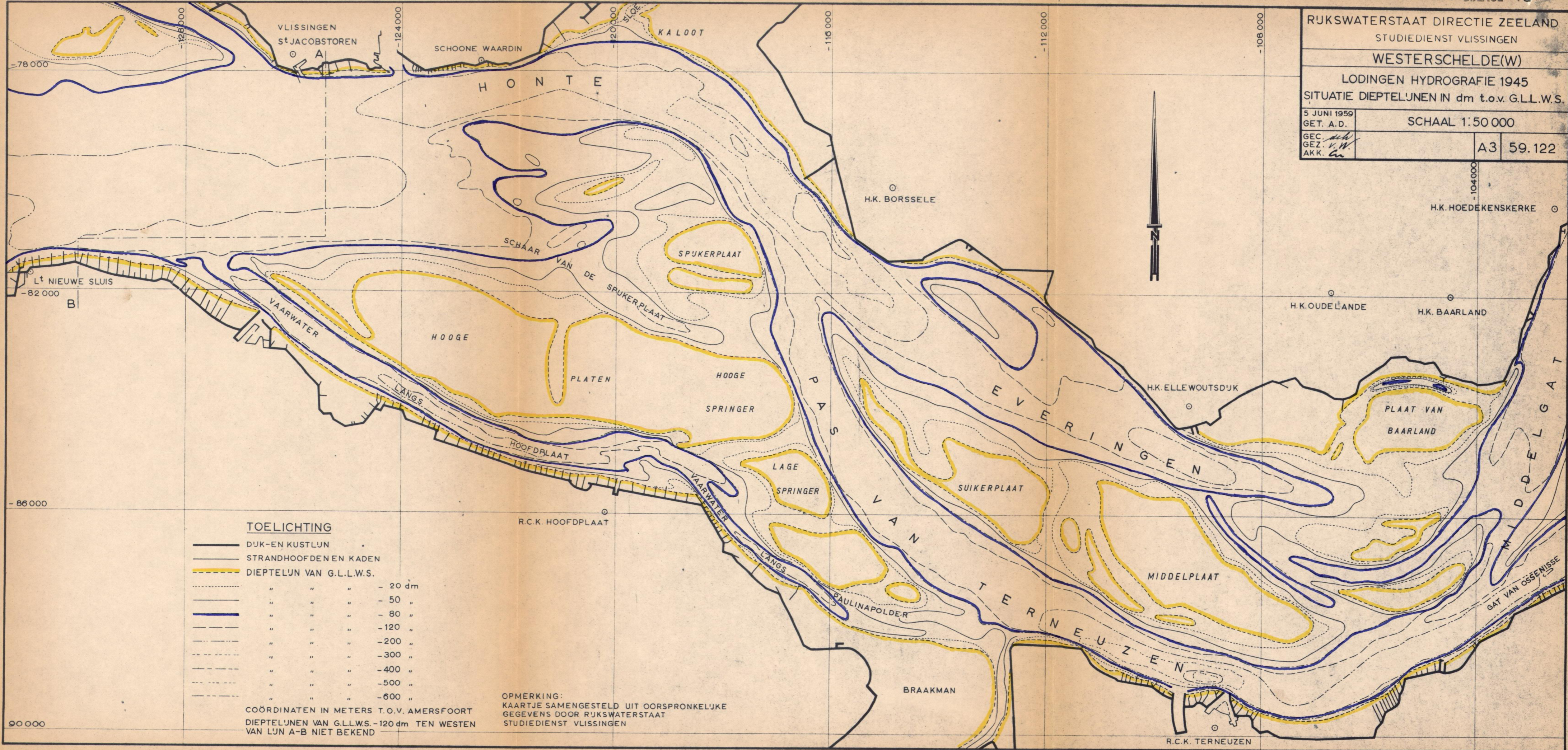
	DIJK-EN KUSTLIJN
	DIEPTELIJN VAN GLLWS.
	20 dm - GLLWS
	50 - - -
	80 - - -
	120 - - -
	200 - - -
	300 - - -
	400 - - -
	500 - - -

COÖRDINATEN IN METERS T.O.V. AMERSFOORT

OPMERKING:
KAARTJE SAMENGESTELD UIT OORSPRONKELIJKE
GEGEVENS DOOR RJKSWATERSTAAT
DIRECTIE BENEDENRIVIEREN

RIJKSWATERSTAAT DIRECTIE ZEELAND
 STUDIEDIENST VLISSINGEN
WESTERSCHDELDE(W)
 LODINGEN HYDROGRAFIE 1945
 SITUATIE DIEPTELJUNEN IN dm t.o.v. G.L.L.W.S.

5 JUNI 1959	SCHAAL 1:50 000	
GET. A.D.	A3	59.122
GEC. <i>W.H.</i>		
GEZ. <i>V.W.</i>		
AKK. <i>G.W.</i>		



TOELICHTING

	DUK-EN KUSTLUN
	STRANDHOOFDEN EN KADEN
	DIEPTELJUN VAN G.L.L.W.S.
	" " " - 20 dm
	" " " - 50 "
	" " " - 80 "
	" " " - 120 "
	" " " - 200 "
	" " " - 300 "
	" " " - 400 "
	" " " - 500 "
	" " " - 600 "

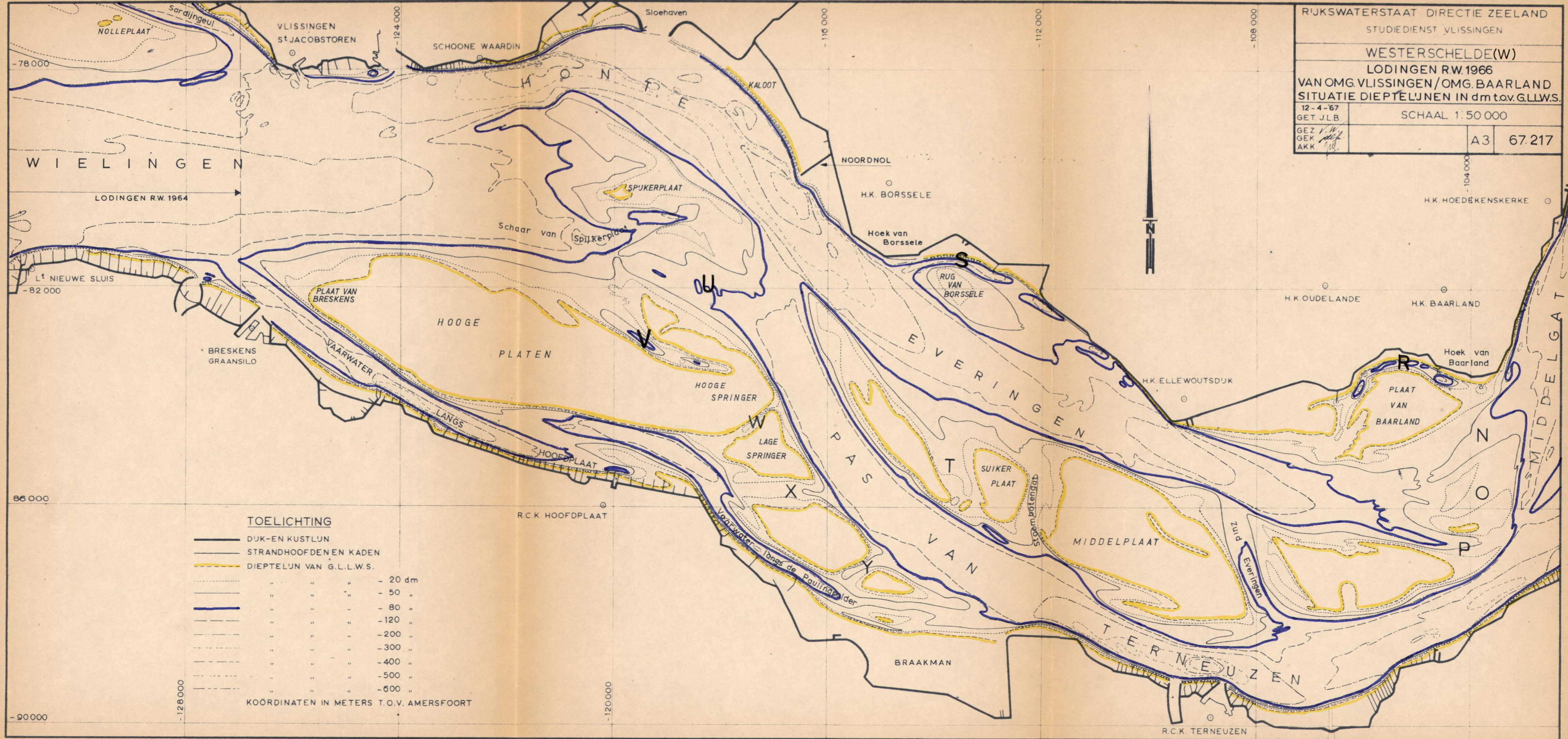
COÖRDINATEN IN METERS T.O.V. AMERSFOORT
 DIEPTELJUNEN VAN G.L.L.W.S. -120 dm TEN WESTEN
 VAN LUN A-B NIET BEKEND

OPMERKING:
 KAARTJE SAMENGESTELD UIT OORSPRONKELIJKE
 GEGEVENS DOOR RIJKSWATERSTAAT
 STUDIEDIENST VLISSINGEN

RIJKSWATERSTAAT DIRECTIE ZEELAND
 STUDIEDIENST VLISSINGEN

WESTERSCHELDE(W)
 LODINGEN RW.1966
 VAN OMG.VLISSINGEN/OMG.BAARLAND
 SITUATIE DIEPTELIJNEN IN dm t.o.v.G.L.L.W.S.

12-4-67 GET.J.L.B.	SCHAAL 1:50 000	
GEZ. V.W. GEK. <i>gek</i> AKK. <i>akk</i>	A3	67.217



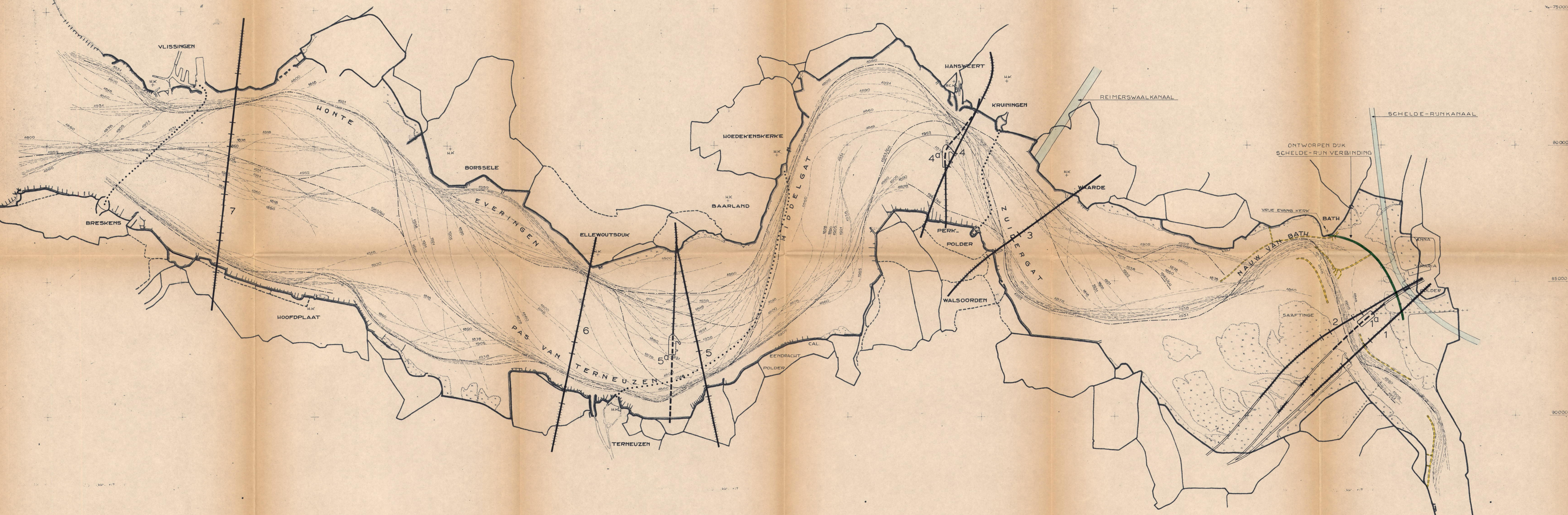
TOELICHTING

- DIJK-EN KUSTLUN
- STRANDHOOFDEN EN KADEN
- DIEPTELIJN VAN G.L.L.W.S.
- " " " - 20 dm
- " " " - 50 "
- " " " - 80 "
- " " " - 120 "
- " " " - 200 "
- " " " - 300 "
- " " " - 400 "
- " " " - 500 "
- " " " - 600 "

KOÖRDINATEN IN METERS T.O.V. AMERSFOORT

W A L C H E R E N

Z U I D B E V E L L A N D



Z E E U W S C H V L A A N D E R E N

- TOELICHTING
- ROUTE VAN DE VEREN
 - NORMALISATIE PLAN I
 - BRUG
 - Evt. DAM
 - TUNNEL
- TRACÉ'S MET NR (5)

ASLUN IN	1963/64
1952	1952
1938	1938
1934	1934
1924	1924
1905	1905
1890	1890
1878	1878
1860	1860
1848	1848
1800	1800

RJKSWATERSTAAT DIRECTIE ZEELAND
STUDIEDIENST VLISSINGEN

WESTERSCHDELDE

ASLUNEN HOOFDGEULEN (1800-1964)
DIVERSE TRACÉ'S VASTE OEVERVERBINDING

SCHAAL 1:50000

30-6-67
GET. J. J. B.
GEK. J. J. B.
AKK. J. J. B.

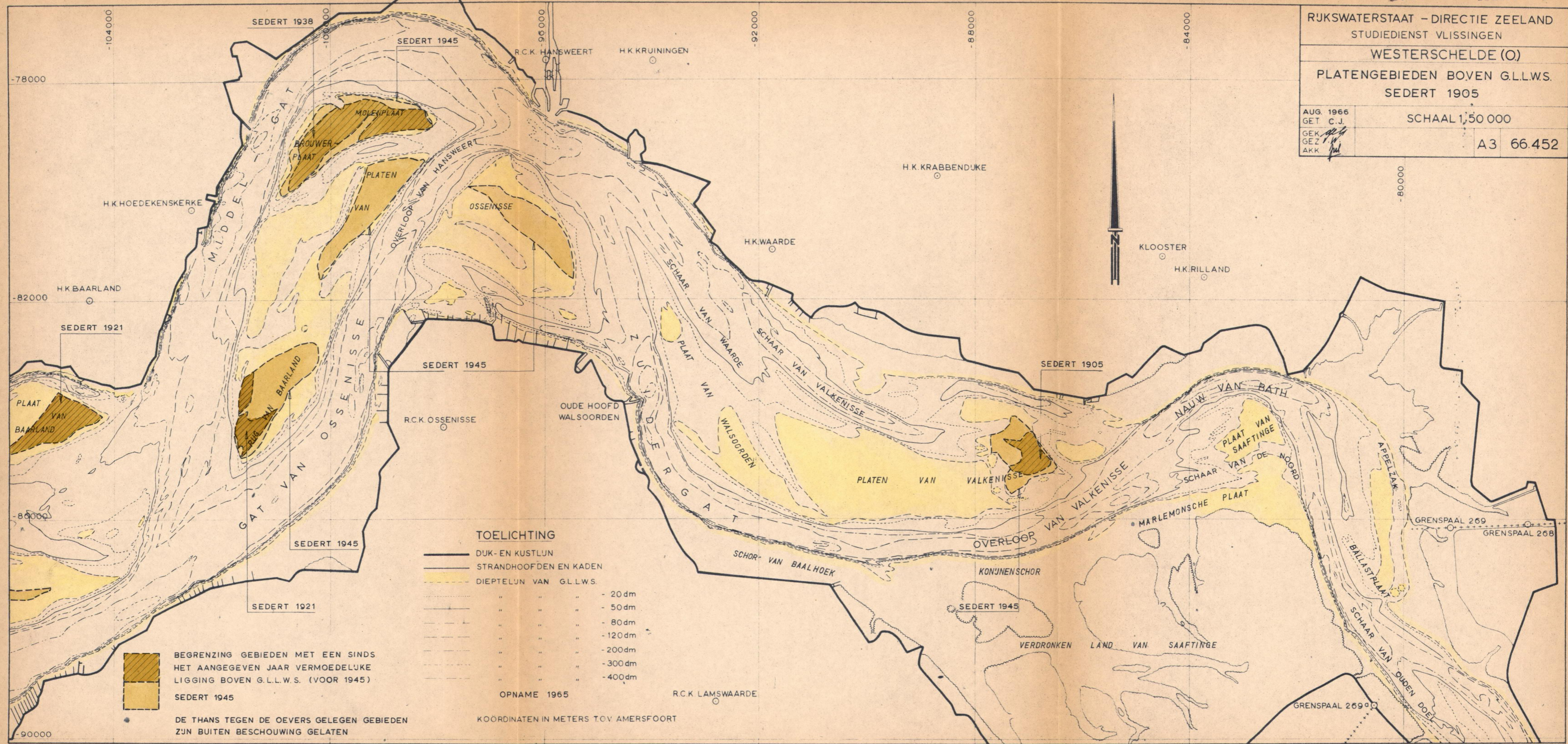
B6 67235

RJKSWATERSTAAT - DIRECTIE ZEELAND
STUDIEDIENST VLISINGEN

WESTERSCHELDE (O)

PLATENGEBIEDEN BOVEN G.L.L.W.S.
SEDERT 1905

AUG. 1966	SCHAAL 1:50 000	A3	66.452
GET C.J.			
GEK			
GEZ			
AKK			



TOELICHTING

	DUK- EN KUSTLUN
	STRANDHOOFDEN EN KADEN
	DIEPTELUN VAN G.L.L.W.S.
	" " " - 20 dm
	" " " - 50 dm
	" " " - 80 dm
	" " " - 120 dm
	" " " - 200 dm
	" " " - 300 dm
	" " " - 400 dm

OPNAME 1965

BEGRENZING GEBIEDEN MET EEN SINDS HET AANGEGEVEN JAAR VERMOEDELJKE LIGGING BOVEN G.L.L.W.S. (VOOR 1945)

SEDERT 1945

DE THANS TEGEN DE OEVERS GELEGEN GEBIEDEN ZIJN BUITEN BESCHOUWING GELATEN

KOORDINATEN IN METERS T.O.V. AMERSFOORT

RIJKSWATERSTAAT - DIRECTIE ZEELAND
STUDIEDIENST VLISSINGEN

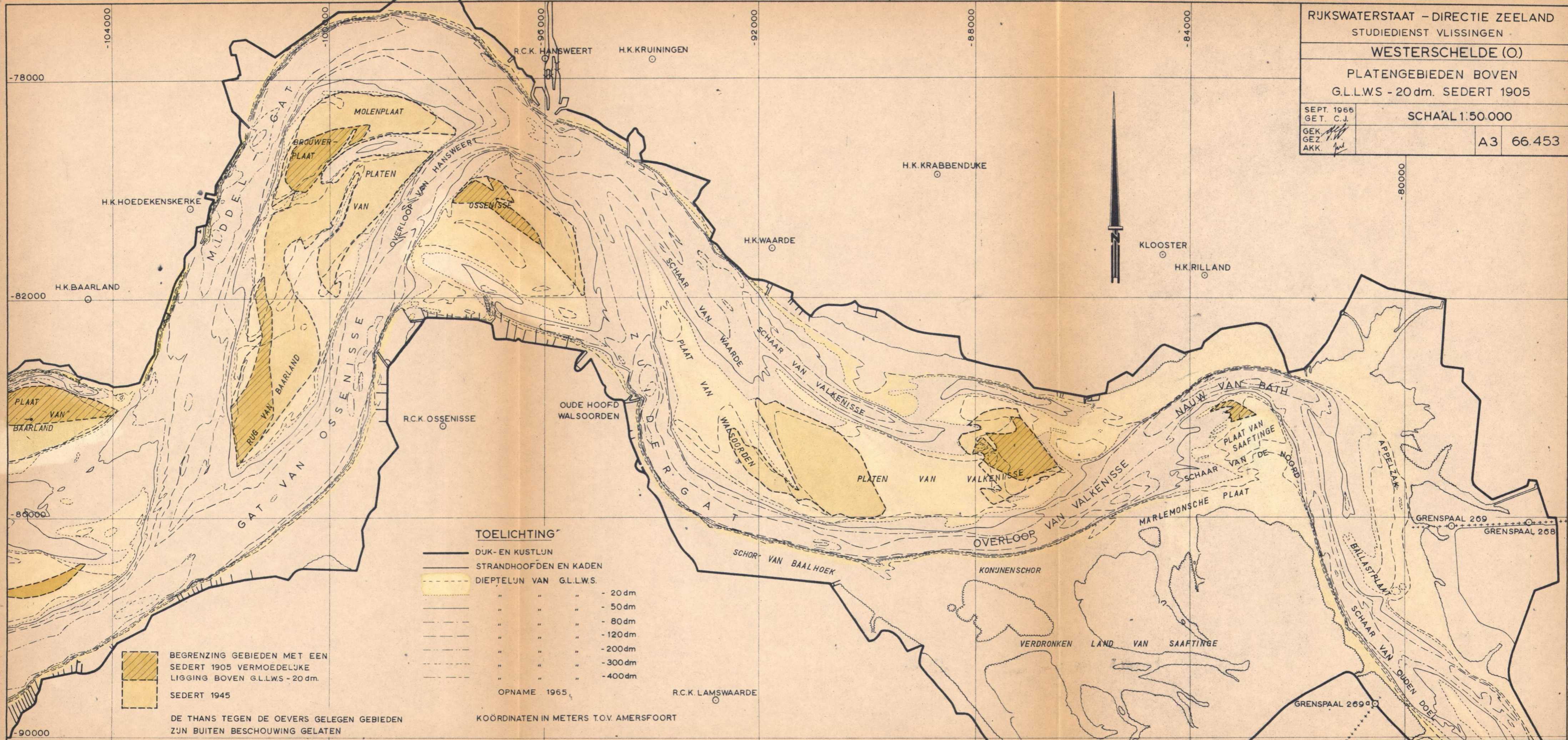
WESTERSCHDELDE (O)

PLATENGEBIEDEN BOVEN
G.L.L.W.S - 20 dm. SEDERT 1905

SEPT. 1966
GET. C.J.
GEK. *[Handwritten]*
GEZ. *[Handwritten]*
AKK. *[Handwritten]*

SCHAAL 1:50.000

A3 66.453



TOELICHTING

	DUK- EN KUSTLUN
	STRANDHOOFDEN EN KADEN
	DIEPTELUN VAN G.L.L.W.S.
	" " " - 20 dm
	" " " - 50 dm
	" " " - 80 dm
	" " " - 120 dm
	" " " - 200 dm
	" " " - 300 dm
	" " " - 400 dm

OPNAME 1965

BEGRENZING GEBIEDEN MET EEN SEDERT 1905 VERMOEDELJKE LIGGING BOVEN G.L.L.W.S - 20 dm.

SEDERT 1945

DE THANS TEGEN DE OEVERS GELEGEN GEBIEDEN ZIJN BUITEN BESCHOUWING GELATEN

KOÖRDINATEN IN METERS T.O.V. AMERSFOORT