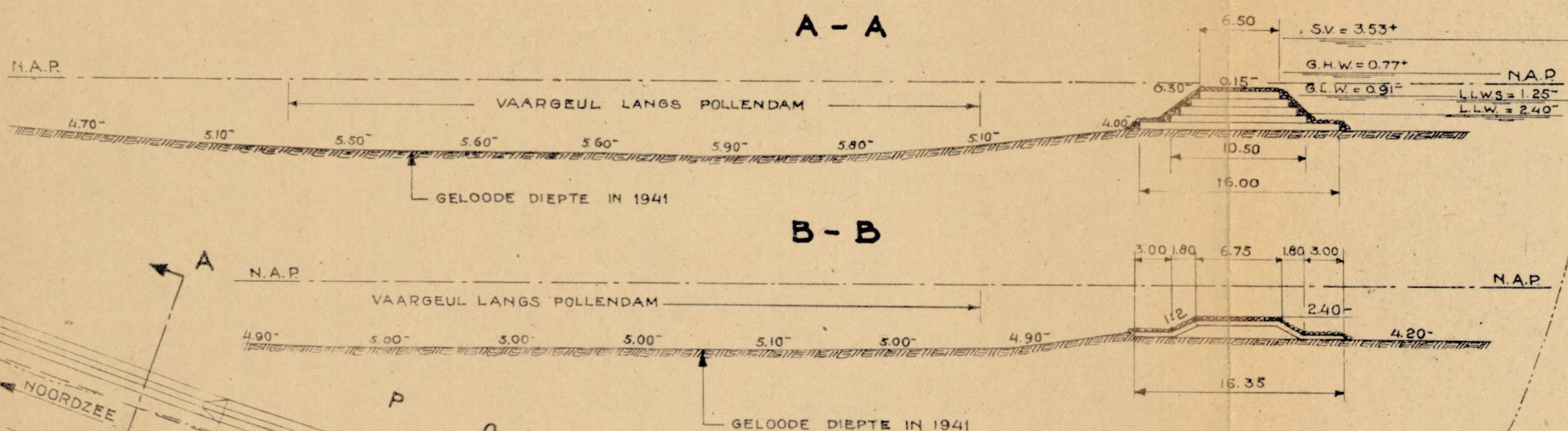
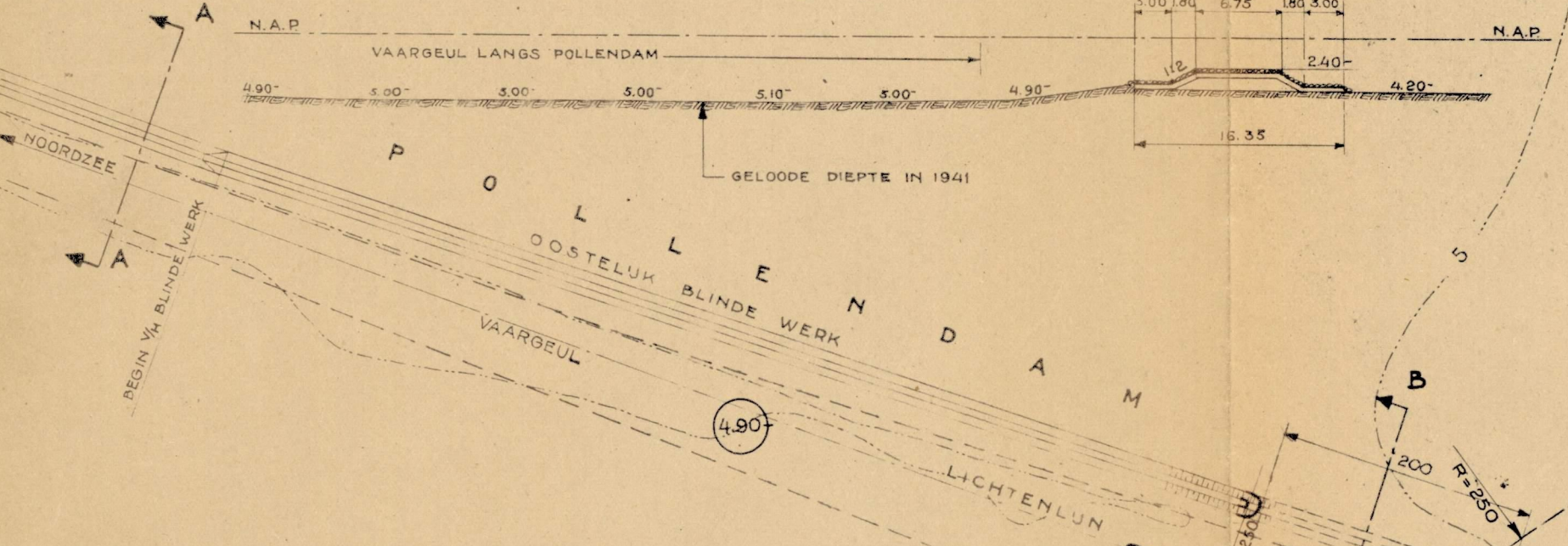


DWARSPROFIELEN SCHAAL 1:500.

A - A




B - B




DWARSPROFIELEN SCHAAL 1:500.


1.



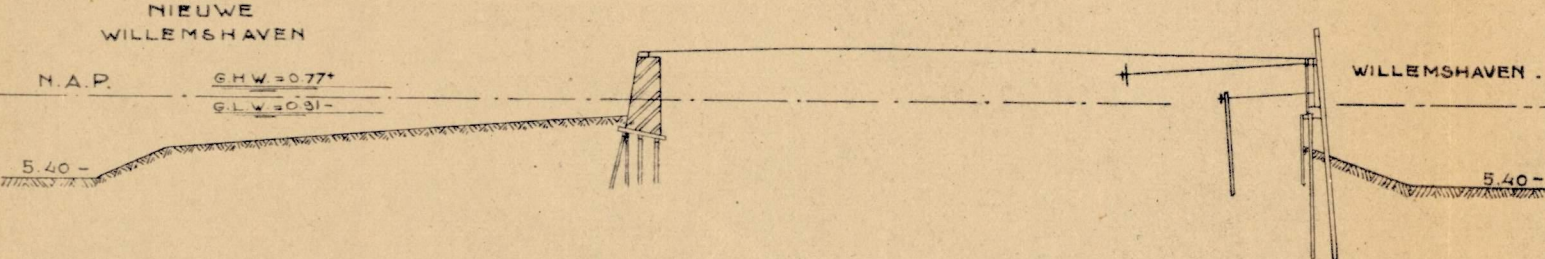
2.



3.

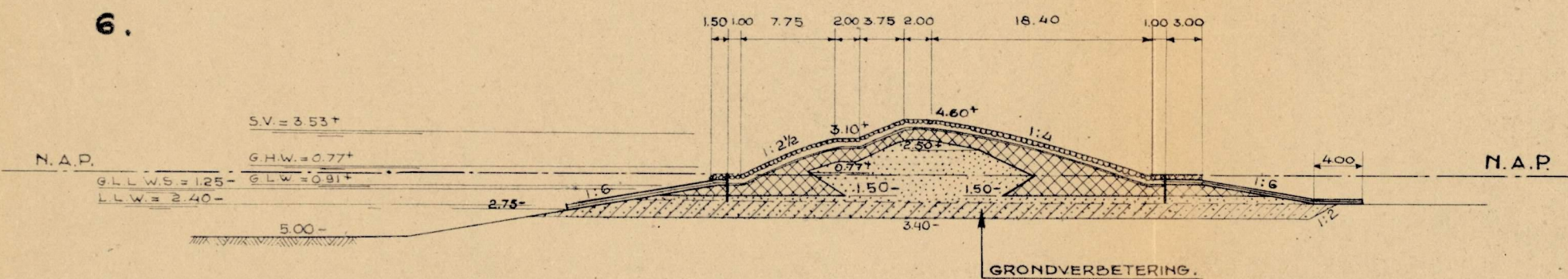


4.

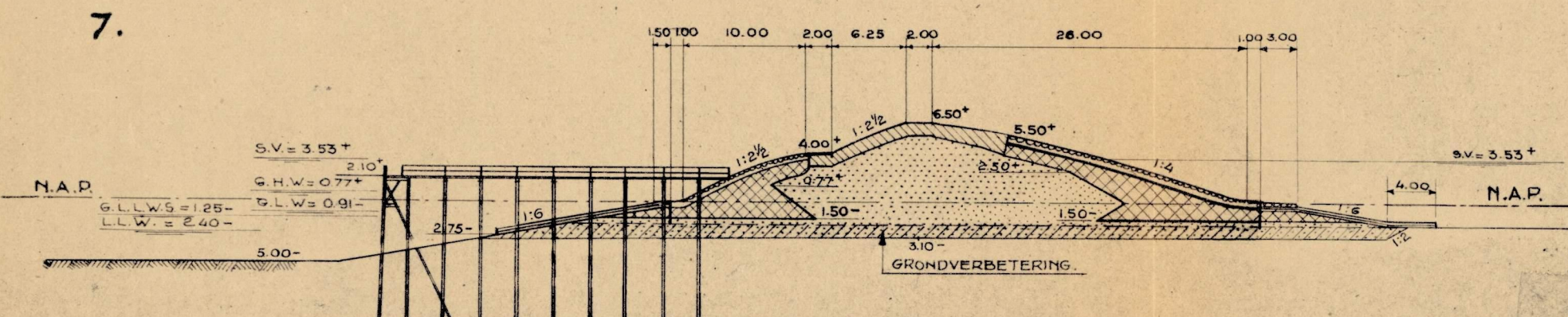


5. (VERVALLEN)

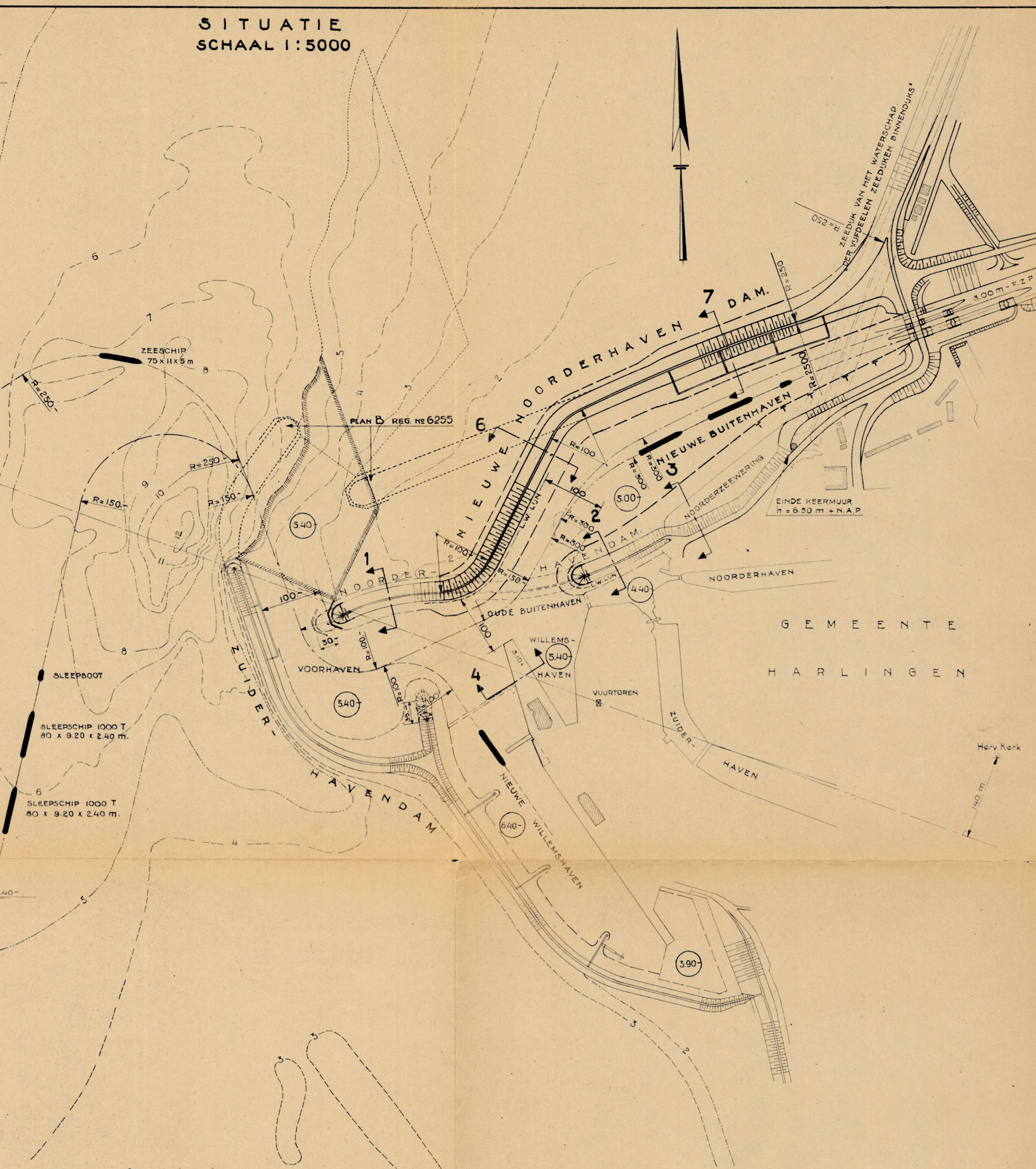
6.



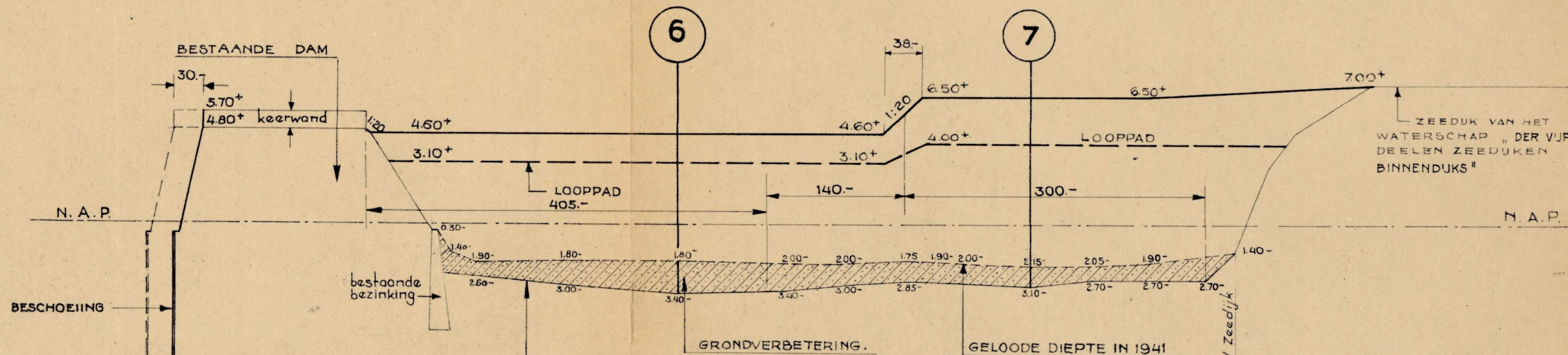
7.



SITUATIE
SCHAAL 1:5000



LENGTEPROFIEL NOORDERHAVENDAM
LENGTESCHAAL 1:5000
HOOGTESCHAAL 1:250



TOELICHTING

- BESTAAND WERK DAT BLIJFT.
- BESTAAND WERK DAT VERVALT.
- NIEUW TE MAKEN WERK.
- DIETELUN IN M. T.O.V. N.A.P. VOLGENS LOODINGEN VERRICHT IN JUNI EN SEPTEMBER 1941.
- DIETPE DER TE ONDERHOUDEN BAGGERVAKKEN IN M. T.O.V. N.A.P.
- GRENS VAN BAGGERVAKKEN.
- TE VERWACHTEN HOOGSTE STORMVLOEDSTAND = 3.53* N.A.P.
- GEMIDDELD HOOGWATER.
- GEMIDDELD LAAGWATER.
- GEMIDDELD LAAG LAAGWATERSPRING.
- HOOGTEMATEN IN M. T.O.V. N.A.P.
- OVERIGE MATEN IN M.

RIJKSWATERSTAAT - DIR. GRONINGEN EN FRIESLAND - ARR. LEEUWARDEN.

HAVENS

HAVEN TE HARLINGEN.
MAKEN NIEUWE BUITENHAVEN
EN VERBETEREN HAVENTOEGANG.
PLAN D. NIEUWE NOORDERHAVENDAM AAN-
SLUITEND AAN BESTAANDE NOORDERHAVENDAM

SCHAAL 1:5000 1:250
BLAD N° 1
IN 1 BLADEN
BULAGE 9

OPM.	GET.	GEZ.	GEZ.	KAART N°	FORM.	REG. N°
DD. PAR.	NOV. 1941 J.M. de V.	NOV. 1941 T. E.K.H.	NOV. 1941 J.M. de V.	1110104	B3	6004
GEWUJZIGD 3 MAART 1942 J.M. de V.	GEWUJZIGD 7 SEPT. 1942 R. de S.					