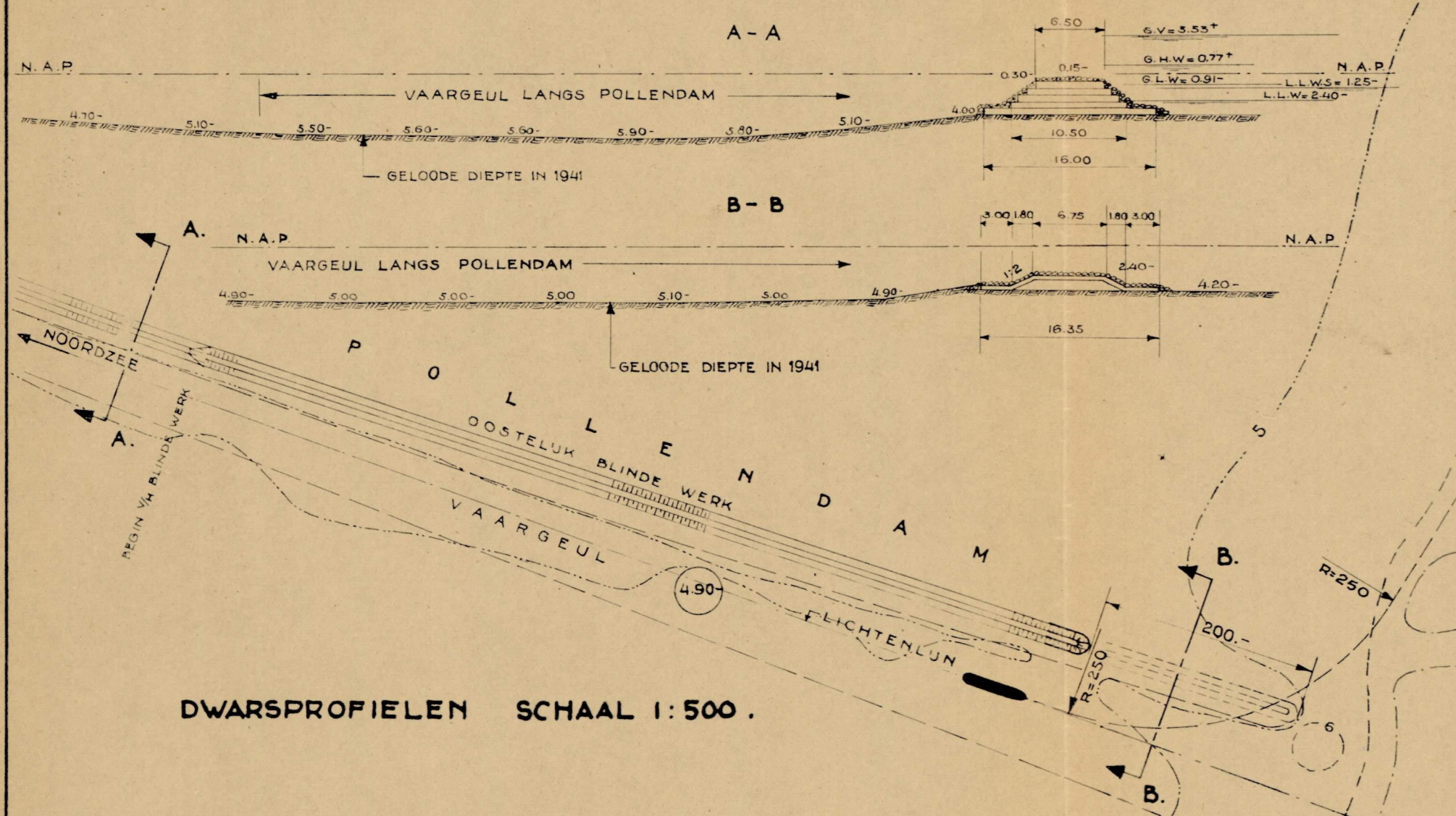
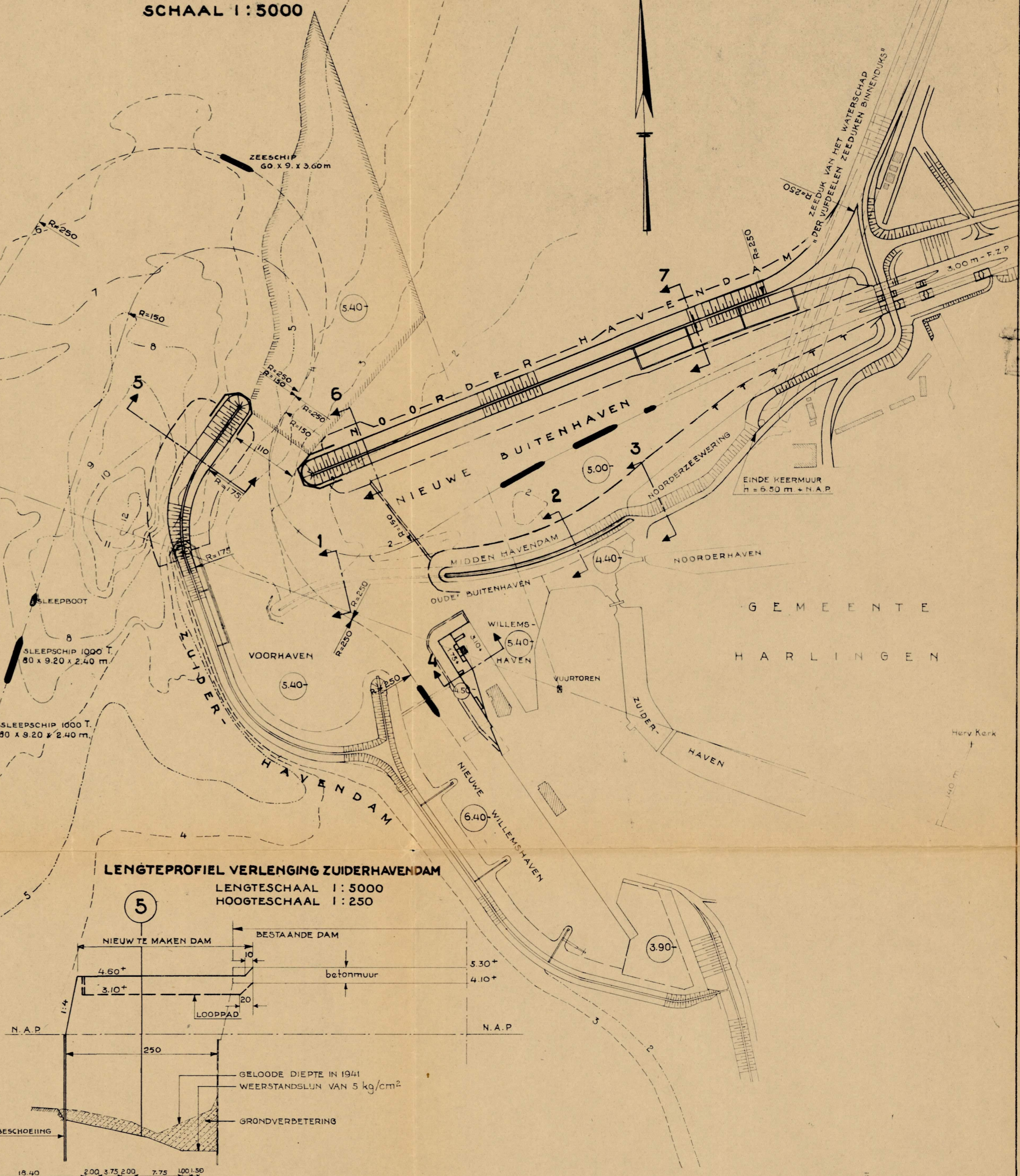
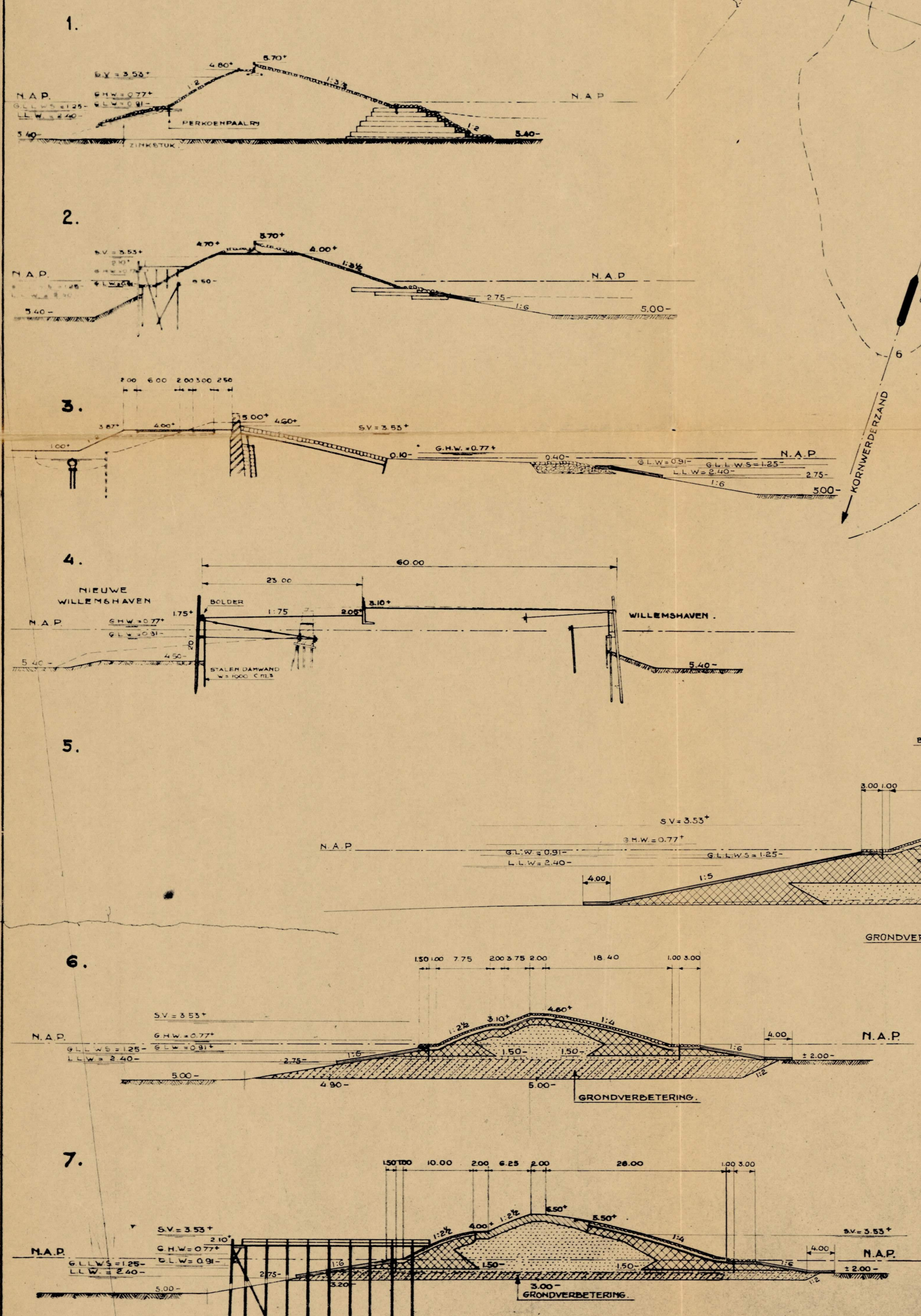


DWARSPROFIELEN SCHAAL 1:500.

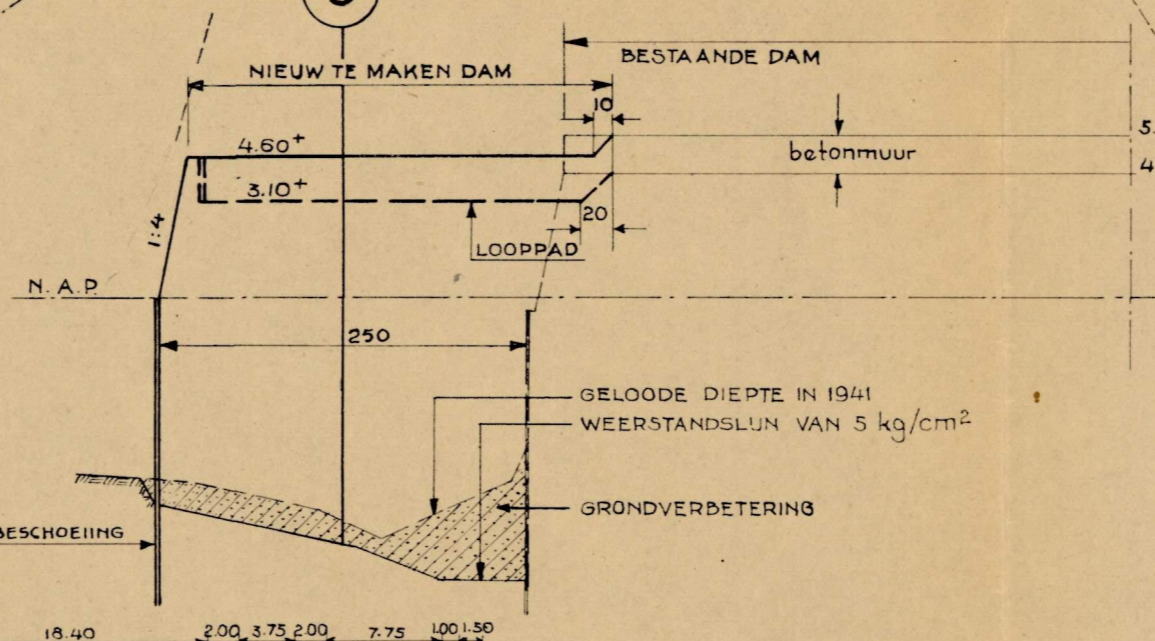
SITUATIE SCHAAL 1:5000



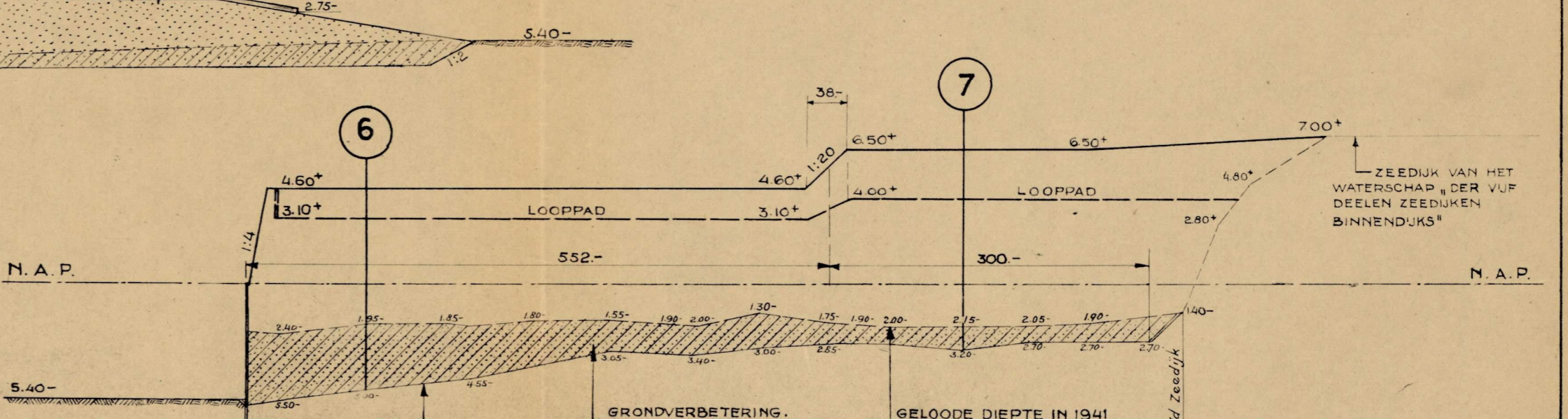
DWARSPROFIELEN SCHAAL 1:500.



LENGTEPROFIEL VERLENGING ZUIDERHAVENDAM
LENGTESCHAAL 1:5000
HOOGTESCHAAL 1:250



LENGTEPROFIEL NOORDERHAVENDAM.
LENGTESCHAAL 1:5000.
HOOGTESCHAAL 1:250.



TOELICHTING

- BESTAAND WERK DAT BLIJFT.
- - - BESTAAND WERK DAT VERVALT.
- 4 — NIEUW TE MAKEN WERK.
- DIETELIJN IN M. T.O.V. N.A.P. VOLGENS LOODINGEN VERRICHT IN JUNI EN SEPTEMBER 1941
- DIPTIE DER TE ONDERHOUDEN BAGGERVAKKEN IN M. T.O.V. N.A.P.
- GRENS VAN BAGGERVAKKEN.
- TE VERWACHTEN HOOGSTE STORMVLOEDSTAND = 3.53* N.A.P.
- GEMIDDELD HOOGWATER.
- G.L.W.S. GEMIDDELD LAAGWATER.
- GEMIDDELD LAAG LAAGWATERSPRING.
- HOOGTEMATEN IN M. T.O.V. N.A.P.
- OVERIGE MATEN IN M.

OMHULLENDE VAN DE WEERSTANDSLIJNEN VAN 5 kg/cm² GEREKEND OVER DE AANLEGBREEDTE VAN DE DAM

RIJKSWATERSTAAT - DIR. GRONINGEN EN FRIESLAND - ARR. LEEUWARDEN.			
HAVENS			
HAVEN TE HARLINGEN MAKEN NIEUWE BUITENHAVEN EN VERBETEREN HAVENTOEGANG PLAN B. VERLENGING ZUIDERHAVENDAM 250. m. IN N.O. RICHTING			
SCHAAL 1:5000	1:250	BLAD N° 1	BIJLAGE
SCHAAL 1:500		IN 1 BLADEN	
OPN. PAR.	GET. T.	GEZ. T.	REG. N° 6255
3 MAART 1942	7 SEPT. 1942	7 SEPT. 1941	
L. M. de V.	P. de S.	E. K.	
GEWUZZIGD 3 MAART 1942		GEWUZZIGD 7 SEPT. 1942	
L. M. de V.		P. de S.	