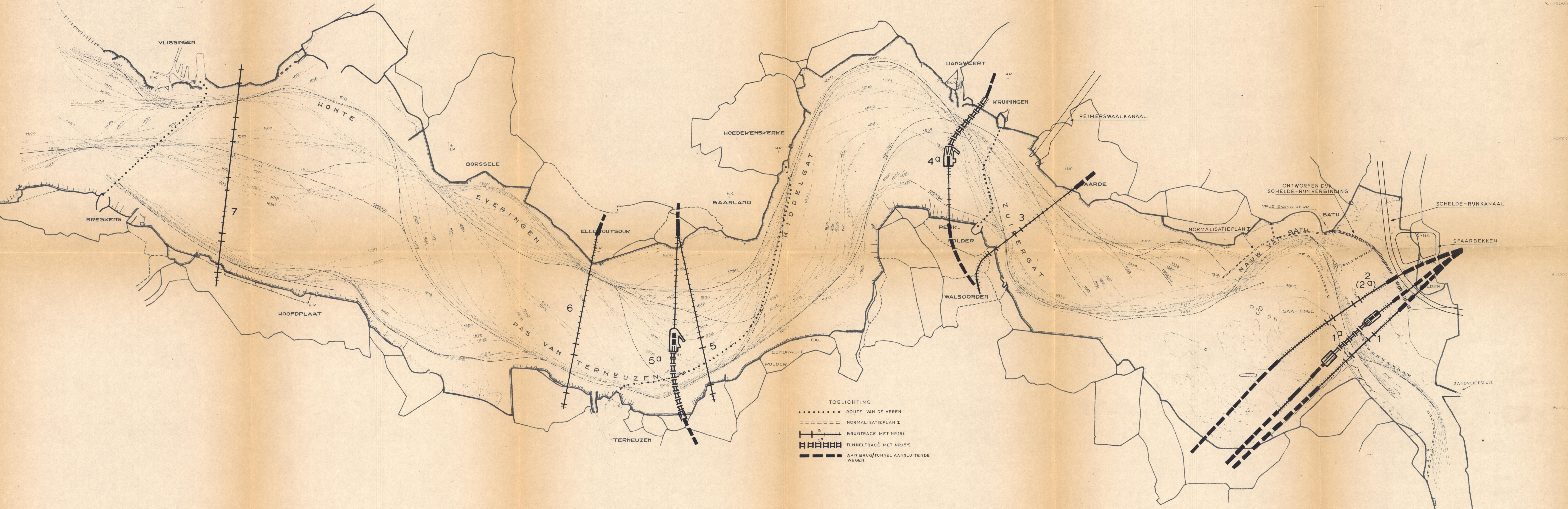


W A L C H E R E N

Z U I D B E V E L A N D



- TOELICHTING
- ROUTE VAN DE VEREN
 - NORMALISATIEPLAN I
 - ||| BRUGTRACÉ MET NR(5)
 - ||||| TUNNELTRACÉ MET NR(5^a)
 - AAN BRUG/TUNNEL AANSLUITENDE WEGEN

TOELICHTING

ASLUN IN	1963/64
-----	1952
-----	1938
-----	1931
-----	1924
-----	1905
-----	1890
-----	1878
-----	1860
-----	1818
-----	1800

Z E E U W S C H V L A A N D E R E N

RIJKSWATERSTAAT DIRECTIE ZEELAND
STUDIEDIENST VLISSINGEN
WESTERSCHDELDE

ASLUNEN HOOFDGEULEN (1800-1964)
DIVERSE TRACÉS VASTE
OEVERVERBINDING

5-6-68
GET 7.4.8
GEK 5
GEZ 10
AKK 10

SCHAAL 1:60000

B6 68.356

RIKSWATERSTAAT - DIRECTIE ZEELAND
STUDIEDIENST VLISSINGEN

WESTERSCHDELDE (O)

PLATENGEBIEDEN BOVEN G.L.L.W.S.
SEDERT 1905

AUG. 1966
GET C.J.
GEK
GEZ
AKK
SCHAAL 1:50 000
A3 66.452

Di: 17931-17

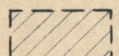


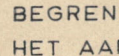
TOELICHTING

- DIJK- EN KUSTLIJN
- STRANDHOOFDEN EN KADEN
- - - - - DIEPTELIJN VAN G.L.L.W.S.
- " " " - 20 dm
- " " " - 50 dm
- " " " - 80 dm
- " " " - 120 dm
- " " " - 200 dm
- " " " - 300 dm
- " " " - 400 dm

OPNAME 1965

KOORDINATEN IN METERS T.O.V. AMERSFOORT

 BEGRENZING GEBIEDEN MET EEN SINDS HET AANGEGEVEN JAAR VERMOEDELJKE LIGGING BOVEN G.L.L.W.S. (VOOR 1945)

 SEDERT 1945

DE THANS TEGEN DE OEVERS GELEGEN GEBIEDEN ZIJN BUITEN BESCHOUWING GELATEN

RJKSWATERSTAAT - DIRECTIE ZEELAND
STUDIEDIENST VLISSINGEN

WESTERSCHELDE (O)

PLATENGEBIEDEN BOVEN
G.L.L.W.S - 20 dm. SEDERT 1905

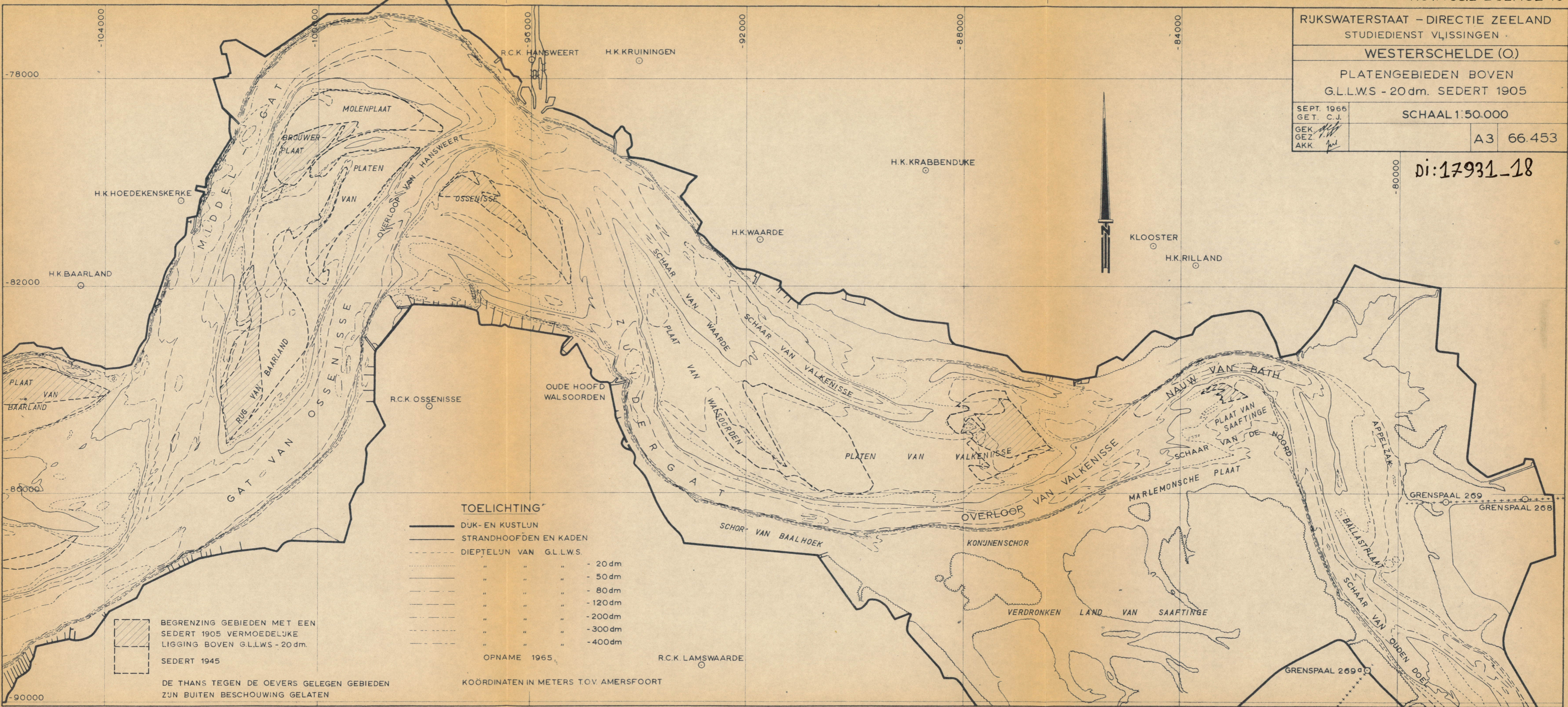
SEPT. 1966
GET. C.J.

SCHAAL 1:50.000

GEK. *[handwritten]*
GEZ. *[handwritten]*
AKK. *[handwritten]*

A3 66.453

di:17931-18



TOELICHTING

- DIJK- EN KUSTLUN
- STRANDHOOFDEN EN KADEN
- - - - - DIEPTELUN VAN G.L.L.W.S.
- " " " - 20 dm
- " " " - 50 dm
- " " " - 80 dm
- " " " - 120 dm
- " " " - 200 dm
- " " " - 300 dm
- " " " - 400 dm

BEGRENZING GEBIEDEN MET EEN
SEDERT 1905 VERMOEDELJKE
LIGGING BOVEN G.L.L.W.S - 20 dm.
SEDERT 1945
DE THANS TEGEN DE OEVERS GELEGEN GEBIEDEN
ZIJN BUITEN BESCHOUWING GELATEN

OPNAME 1965
KOÖRDINATEN IN METERS T.O.V. AMERSFOORT

RJKSWATERSTAAT - DIRECTIE ZEELAND
 STUDIEDIENST VLISSINGEN

WESTERSCHELDE (W)

PLATENGEBIEDEN BOVEN
 G.L.L.W.S. SEDERT 1860

Okt. 1966
 GET. C.J.

SCHAAL 1:50 000

GEZ. *W*
 GEC. *de*
 AKK. *st*

A3 66.554



TOELICHTING

DUK-EN KUSTLUN

STRANDHOOFDEN EN KADEN

DIEPTELIJN VAN G.L.L.W.S.

—	"	"	- 20 dm
—	"	"	- 50 "
—	"	"	- 80 "
—	"	"	- 120 "
—	"	"	- 200 "
—	"	"	- 300 "
—	"	"	- 400 "
—	"	"	- 500 "

OPNAME 1964

KOÖRDINATEN IN METERS T.O.V. AMERSFOORT

BEGRENZING GEBIEDEN MET EEN VERMOEDELJKE LIGGING BOVEN G.L.L.W.S.

□	SEDERT 1860
▨	SEDERT 1905
▩	SEDERT 1921
▧	SEDERT 1945

DE THANS TEGEN DE OEVERS GELEGEN GEBIEDEN ZUN DUITEN BESCHOUWING GELATEN

di: 17931-19

R'JKSWATERSTAAT - DIRECTIE ZEELAND
 STUDIEDIENST VLISSINGEN
 WESTERSCHELDE (W.)
 PLATENGEBIEDEN BOVEN
 G.L.L.W.S. -20 dm. SEDERT 1860

OKT. 1966
 GET. C.J.
 GEZ. *W.*
 GEC. *W.*
 AKK. *W.*

SCHAAL 1:50 000

A3 66.553



TOELICHTING

— DIJK-EN KUSTLIJN
 — STRANDHOOFDEN EN KADEN
 - - - - - DIEPTELIJN VAN G.L.L.W.S.

—	"	"	- 20 dm
- - - - -	"	"	- 50 "
- - - - -	"	"	- 80 "
- - - - -	"	"	- 120 "
- - - - -	"	"	- 200 "
- - - - -	"	"	- 300 "
- - - - -	"	"	- 400 "
- - - - -	"	"	- 500 "

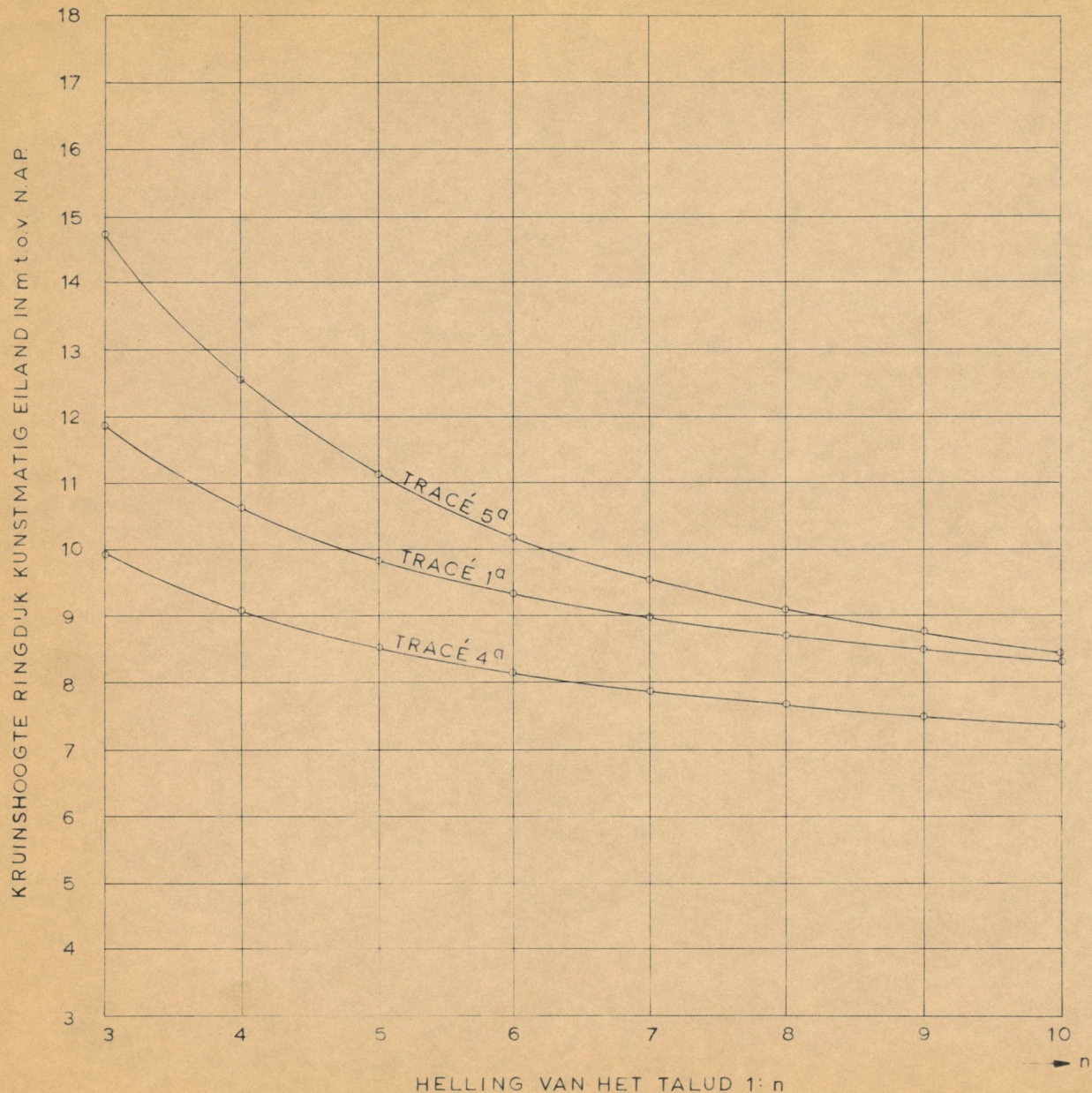
BEGREZING GEBIEDEN MET EEN VERMOEDELJKE LIGGING BOVEN G.L.L.W.S. - 20 dm.

—	SEDERT 1860
- - - - -	SEDERT 1905
- - - - -	SEDERT 1945

OPNAME 1964
 KOÖRDINATEN IN METERS T.O.V. AMERSFOORT

DE THANS TEGEN DE OEVERS GELEGEN GEBIEDEN ZIJN BUITEN BESCHOUWING GELATEN

Di: 17931-20



TRACÉ	MAATGEVENDE WATERSTAND VOOR SUPERSTORM	MAATGEVENDE WIND-RICHTING
1 ^a	N.A.P.+6.30m	320°
4 ^a	N.A.P.+5.70 m	300°
5 ^a	N.A.P.+5.20m	290°

TOELICHTING:

- 1 DE BEREKENINGEN ZIJN UITGEVOERD VOOR DE RINGDIJK AAN DE LOEFZIJDE VAN HET EILAND. DE GEVONDEN WAARDEN HEBBEN BETREKKING OP EEN BUITENBELOOP ZONDER BERM.
- 2 DE TRACÉ'S ZIJN AANGEGEVEN OP DE BULAGEN, 14, 20 EN 21

Di: 17931-21

RJKSWATERSTAAT DIRECTIE ZEELAND
STUDIEDIENST VLISSINGEN

WESTERSCHELDE

VASTE OEVERVERBINDING
KRUINSHOOGTEN KUNSTMATIGEILAND
t.b.v. TRACÉ'S 1^a, 4^a EN 5^a

14-6-67
GET JdB.
GEK
GEZ
AKK

A1

67.275

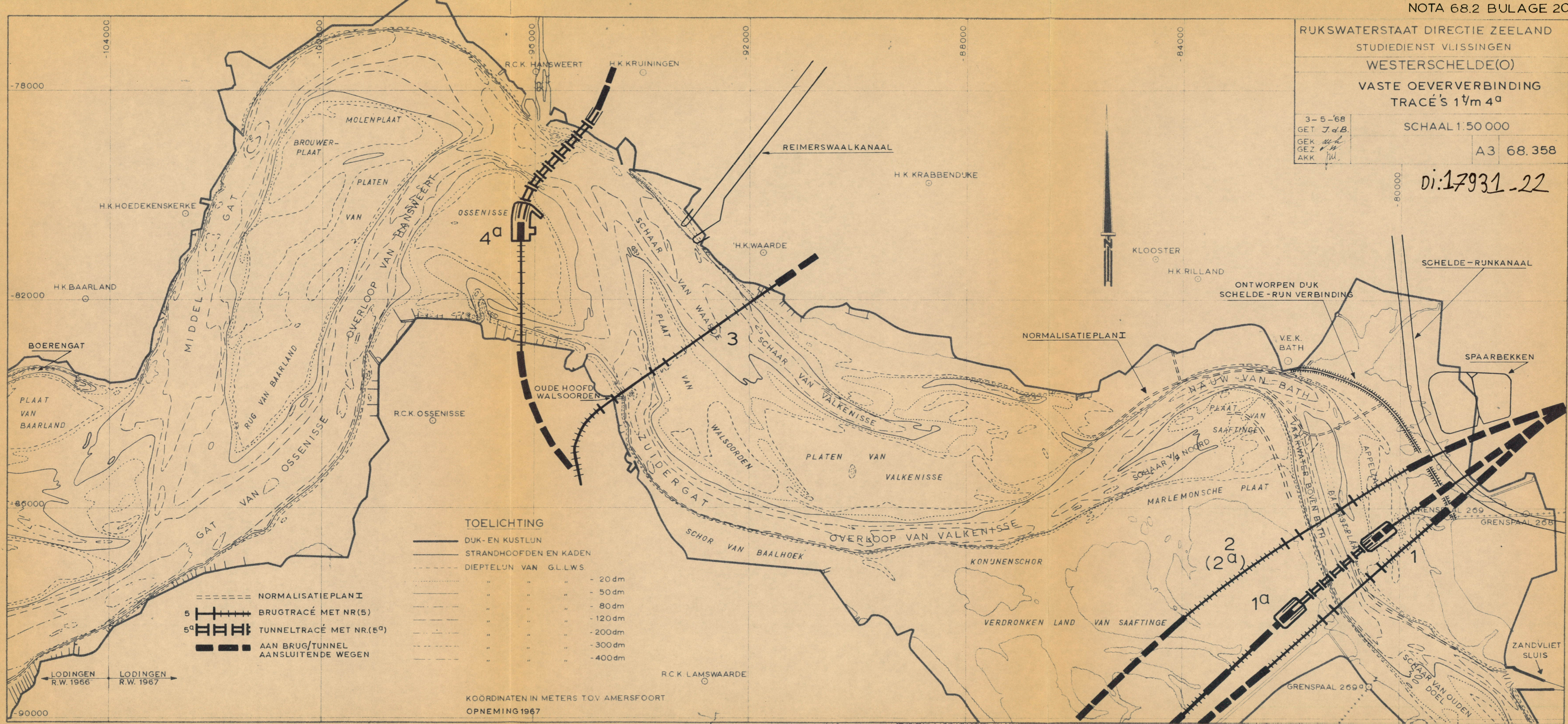
RUKSWATERSTAAT DIRECTIE ZEELAND
 STUDIEDIENST VLISSENGEN
 WESTERSCHELDE(O)
 VASTE OEVERVERBINDING
 TRACE'S 1^{ste} 4^{de}

3-5-68
 GET J.d.B.
 GEK *uh*
 GEZ *uh*
 AKK *uh*

SCHAAL 1:50 000

A3 68.358

Di: 17931-22



TOELICHTING

	DUK- EN KUSTLJN	
	STRANDHOOFDEN EN KADEN	
	DIEPTELJN VAN G.L.L.W.S.	
	"	- 20 dm
	"	- 50 dm
	"	- 80 dm
	"	- 120 dm
	"	- 200 dm
	"	- 300 dm
	"	- 400 dm

- NORMALISATIEPLAN I
- BRUGTRACÉ MET NR.(5)
- TUNNELTRACÉ MET NR.(5^a)
- AAN BRUG/TUNNEL AANSLUITENDE WEGEN

LODINGEN R.W. 1966 LODINGEN R.W. 1967

KOÖRDINATEN IN METERS TOV AMERSFOORT
 OPNEMING 1967

RIJKSWATERSTAAT DIRECTIE ZEELAND
 STUDIEDIENST VLISSINGEN

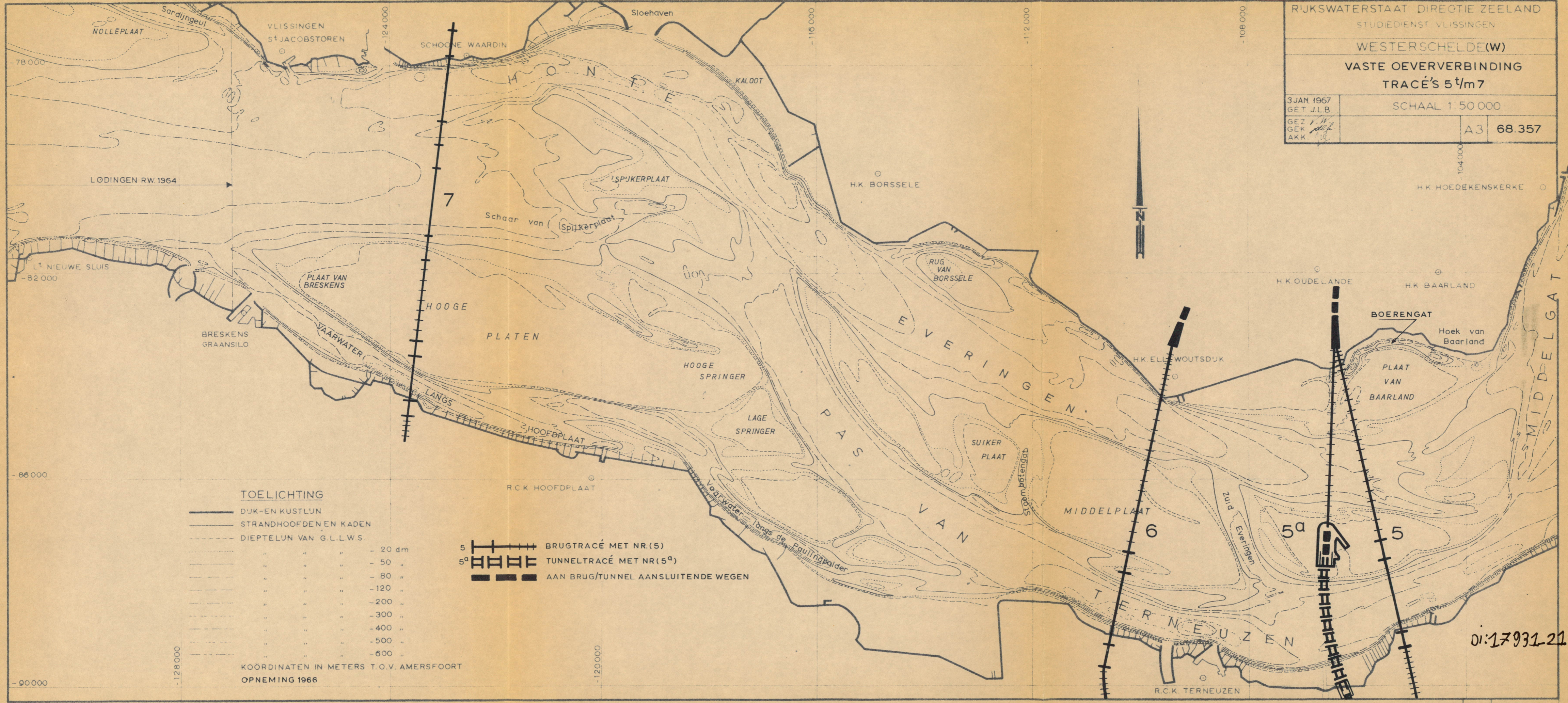
WESTERSCHELDE(W)
 VASTE OEVERVERBINDING
 TRACE'S 5^{t/m7}

3 JAN. 1967
 GET J.L.B.

SCHAAL 1:50 000

GEZ. *V.W.*
 GEK. *W.P.*
 AKK. *W.P.*

A3 68.357



TOELICHTING

- DUK-EN KUSTLÏN
- STRANDHOOFDEN EN KADEN
- - - DIEPTELÏN VAN G.L.L.W.S.

—	- 20 dm
—	- 50 "
- - -	- 80 "
- - -	- 120 "
- - -	- 200 "
- - -	- 300 "
- - -	- 400 "
- - -	- 500 "
- - -	- 600 "

- 5 ——— BRUGTRACÉ MET NR.(5)
- 5^a ——— TUNNELTRACÉ MET NR.(5^a)
- — — AAN BRUG/TUNNEL AANSLUITENDE WEGEN

KOORDINATEN IN METERS T.O.V. AMERSFOORT
 OPNEMING 1966

DI:17931.21