

RUKSWATERSTAAT DIRECTIE ZEELAND  
STUDIEDIENST VLISSINGEN

WESTERSCHDELDE (O)

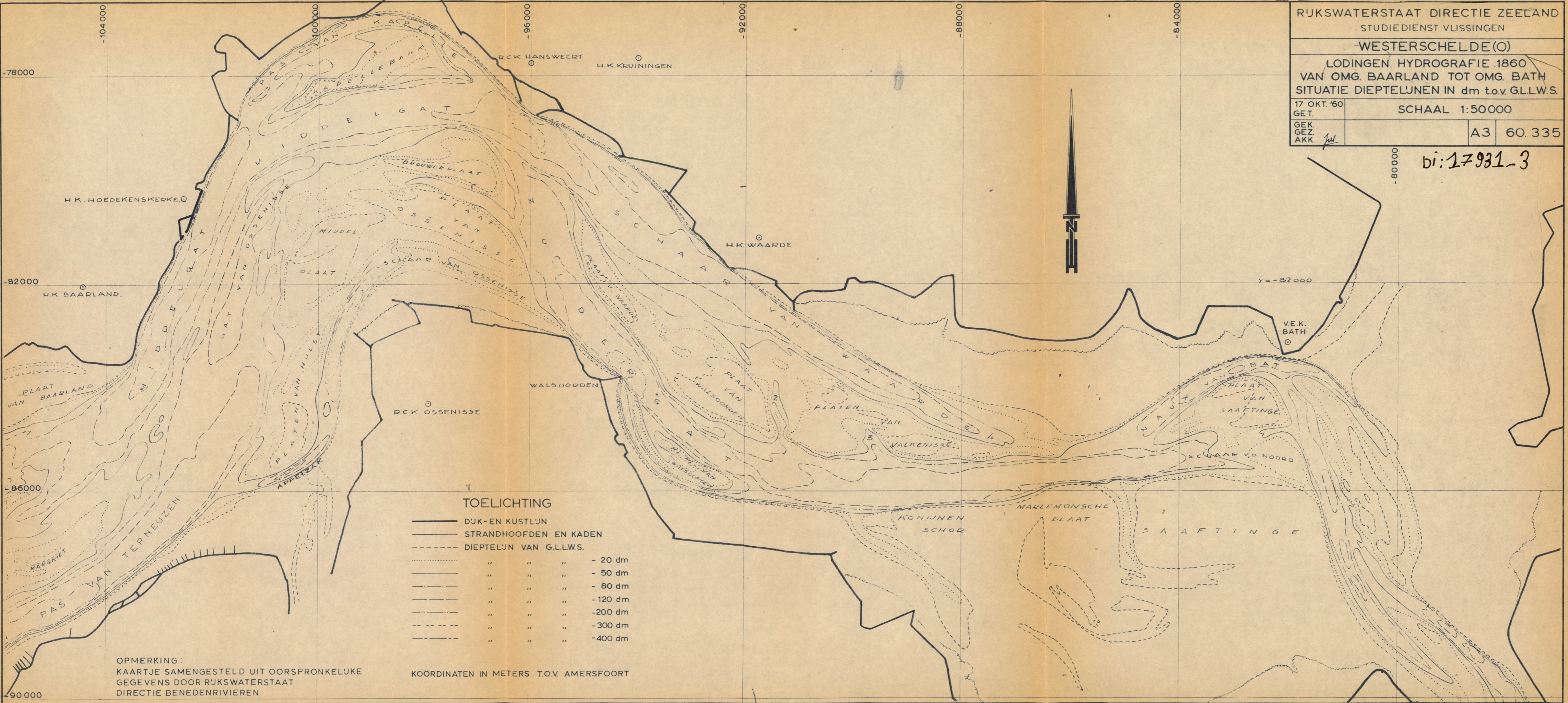
LODINGEN HYDROGRAFIE 1860  
VAN OMG. BAARLAND TOT OMG. BATH  
SITUATIE DIEPTELIJNEN IN dm t.o.v. G.L.L.W.S.

17 OKT. '60  
GET.  
GEK.  
GEZ.  
AKK. *Jvd*

SCHAAL 1:50000

A3 60.335

bi:17931-3



TOELICHTING

- DJK-EN KUSTLIJN
- STRANDHOOFDEN EN KADEN
- - - - - DIEPTELIJN VAN G.L.L.W.S.
- ..... " " " - 20 dm
- " " " - 50 dm
- " " " - 80 dm
- " " " - 120 dm
- " " " - 200 dm
- " " " - 300 dm
- " " " - 400 dm

OPMERKING:  
KAARTJE SAMENGESTELD UIT OORSPRONKELIJKE  
GEGEVENS DOOR RUKSWATERSTAAT  
DIRECTIE BENEDENRIVIEREN

KOÖRDINATEN IN METERS T.O.V. AMERSFOORT



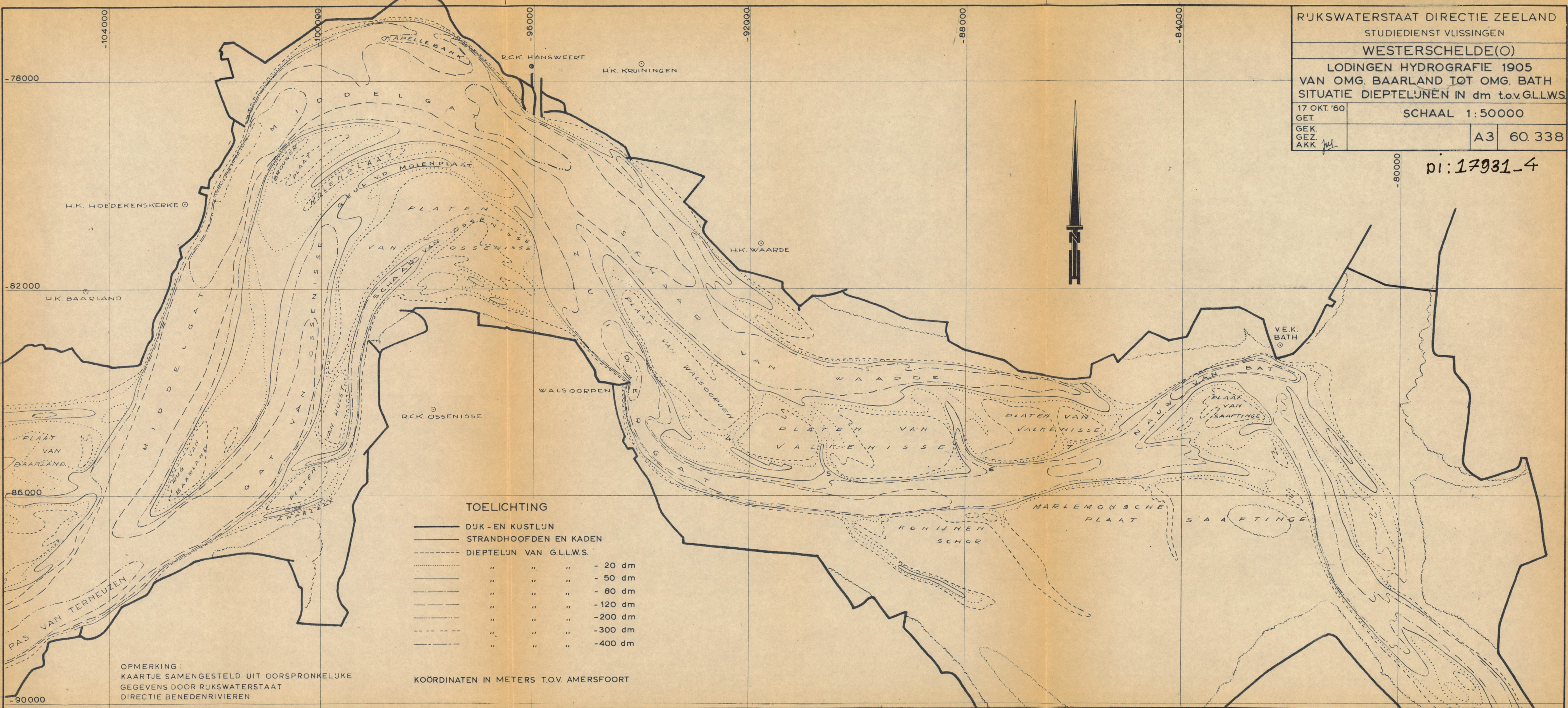
RUKSWATERSTAAT DIRECTIE ZEELAND  
STUDIEDIENST VLISINGEN

WESTERSCHDELDE(O)

LODINGEN HYDROGRAFIE 1905  
VAN OMG. BAARLAND TOT OMG. BATH  
SITUATIE DIEPTELJNEN IN dm t.o.v.G.L.L.W.S.

17 OKT '60 GET.	SCHAAL 1:50000	
GEK.	A3	60.338
GEZ.		
AKK. <i>pel</i>		

pi:17931-4



- TOELICHTING**
- DIJK- EN KUSTLJN
  - STRANDHOOFDEN EN KADEN
  - DIEPTELJN VAN G.L.L.W.S.
  - ..... " " " - 20 dm
  - " " " - 50 dm
  - " " " - 80 dm
  - " " " - 120 dm
  - " " " - 200 dm
  - " " " - 300 dm
  - " " " - 400 dm

OPMERKING:  
KAARTJE SAMENGESTELD UIT OORSPRONKELIJKE  
GEGEVENS DOOR RUKSWATERSTAAT  
DIRECTIE BENEDENRIVIEREN

KOÖRDINATEN IN METERS T.O.V. AMERSFOORT



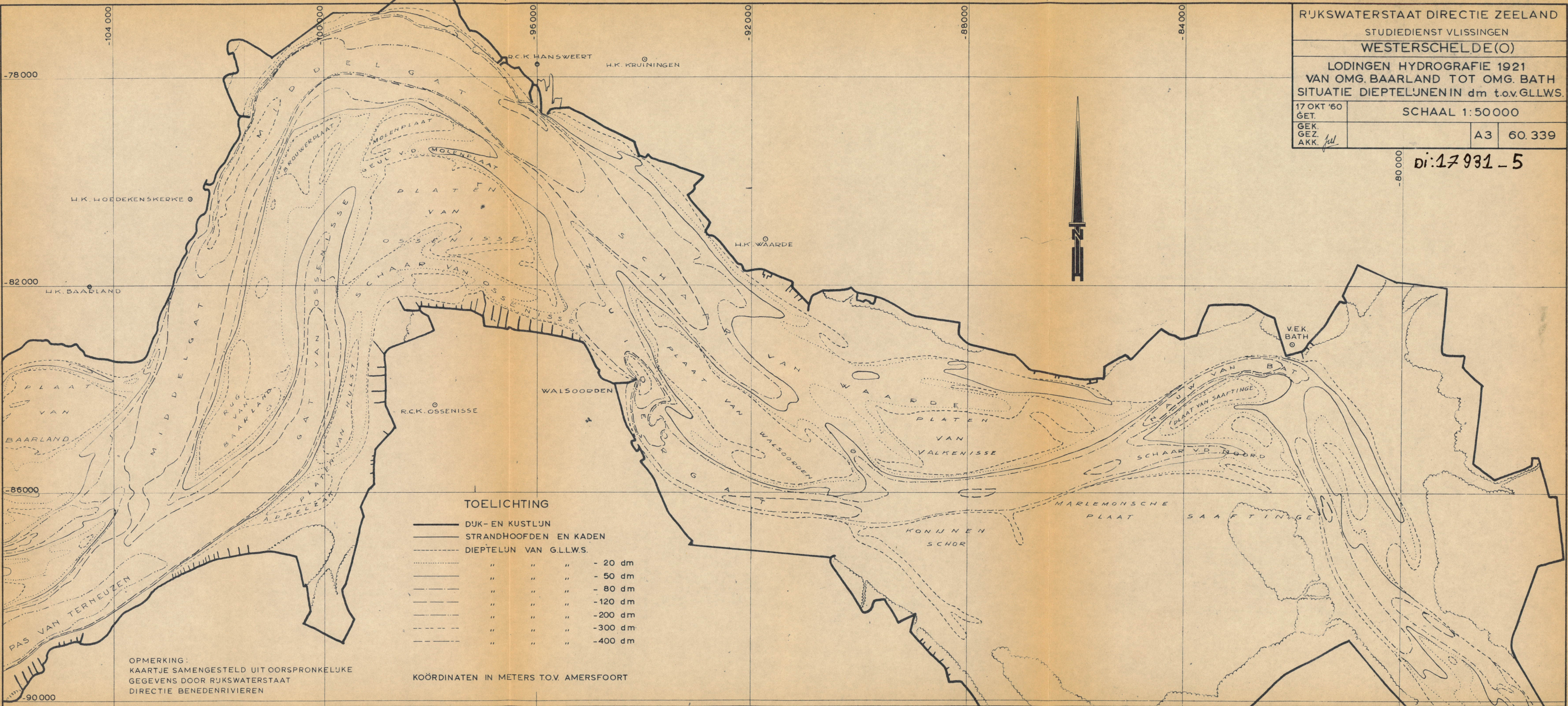
RJKSWATERSTAAT DIRECTIE ZEELAND  
 STUDIEDIENST VLISSINGEN  
**WESTERSCHELDE(O)**  
 LODINGEN HYDROGRAFIE 1921  
 VAN OMG. BAARLAND TOT OMG. BATH  
 SITUATIE DIEPTELUNEN IN dm t.o.v. GLLWS.

17 OKT '60  
 GET.  
 GEK.  
 GEZ.  
 AKK. *ful*

SCHAAL 1:50 000

A3 60.339

di:17931-5



**TOELICHTING**

- DUK- EN KUSTLIJN
- STRANDHOOFDEN EN KADEN
- - - - - DIEPTELIJN VAN G.L.L.W.S.
- ..... " " " - 20 dm
- " " " - 50 dm
- " " " - 80 dm
- " " " - 120 dm
- " " " - 200 dm
- " " " - 300 dm
- " " " - 400 dm

OPMERKING:  
 KAARTJE SAMENGESTELD UIT OORSPRONKELIJKE  
 GEGEVENS DOOR RJKSWATERSTAAT  
 DIRECTIE BENEDENRIVIEREN

KOÖRDINATEN IN METERS T.O.V. AMERSFOORT



RIJKSWATERSTAAT DIRECTIE ZEELAND  
STUDIEDIENST VLISSINGEN

WESTERSCHDELDE (O)

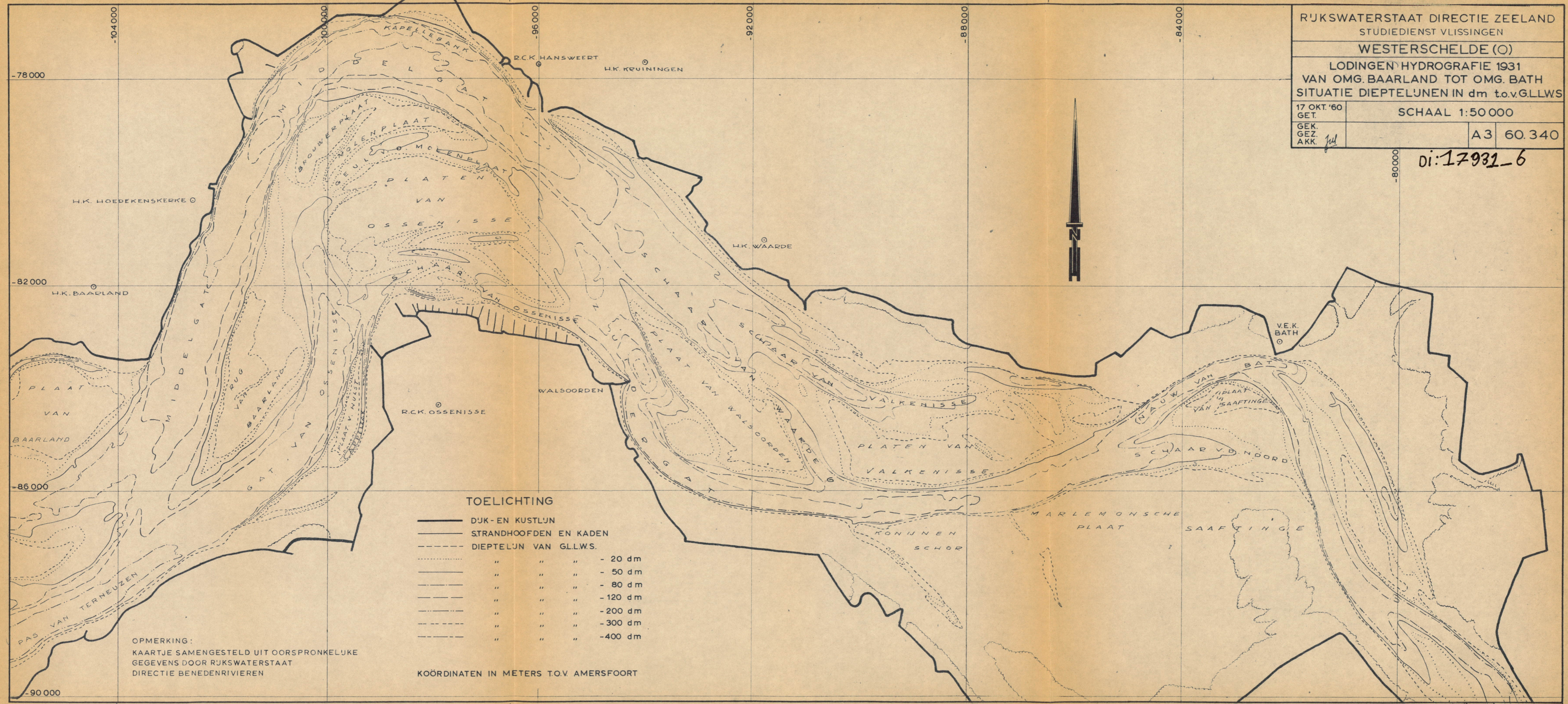
LODINGEN HYDROGRAFIE 1931  
VAN OMG. BAARLAND TOT OMG. BATH  
SITUATIE DIEPTELIJEN IN dm t.o.v.G.L.L.W.S

17 OKT. '60  
GET.  
GEK.  
GEZ.  
AKK. *ful*

SCHAAL 1:50 000

A3 60.340

Di: 17931-6



TOELICHTING

- DJK- EN KUSTLIJN
- STRANDHOOFDEN EN KADEN
- - - DIEPTELIJN VAN G.L.L.W.S.
- ..... " " " - 20 dm
- " " " - 50 dm
- " " " - 80 dm
- " " " - 120 dm
- " " " - 200 dm
- " " " - 300 dm
- " " " - 400 dm

OPMERKING:  
KAARTJE SAMENGESTELD UIT OORSPRONKELIJKE  
GEGEVENS DOOR RIJKSWATERSTAAT  
DIRECTIE BENEDENRIVIEREN

KOÖRDINATEN IN METERS T.O.V. AMERSFOORT



RIJKSWATERSTAAT DIRECTIE ZEELAND  
 STUDIEDIENST VLISSINGEN  
**WESTERSCHDELDE (O)**  
**LODINGEN HYDROGRAFIE 1945**  
 VAN OMG BAARLAND TOT OMG BATH  
 SITUATIE DIEPTELUNEN IN dm tov G.L.L.W.S.

19 AUG '59  
 GET. *W. J. H.*  
 GEZ. *W. J. H.*  
 GEK. *V. W.*  
 AKK. *W. J. H.*

SCHAAL 1:50 000

A3 59179

Di: 17931-7



**TOELICHTING**

- DUK- EN KUSTLUN
- STRANDHOOFDEN EN KADEN
- - - - - DIEPTELUN VAN G.L.L.W.S.
- ..... " " " - 20 dm
- ..... " " " - 50 dm
- ..... " " " - 80 dm
- ..... " " " - 120 dm
- ..... " " " - 200 dm
- ..... " " " - 300 dm
- ..... " " " - 400 dm

OPMERKING:  
 KAARTJE SAMENGESTELD UIT OORSPRONKELIJKE  
 GEGEVENS DOOR RIJKSWATERSTAAT  
 STUDIEDIENST VLISSINGEN

KOORDINATEN IN METERS TOV AMERSFOORT



RIJKSWATERSTAAT - DIRECTIE ZEELAND  
STUDIEDIENST VLISSINGEN

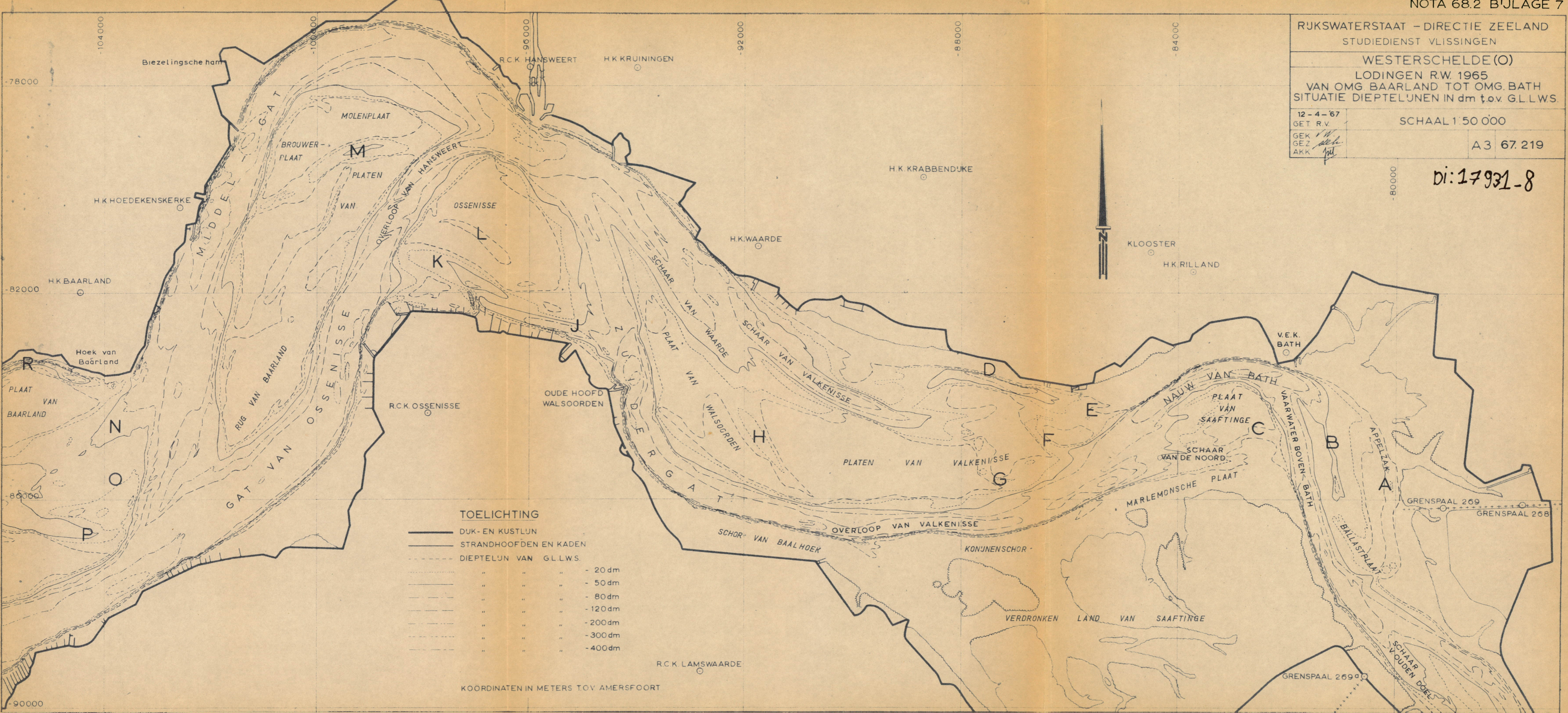
WESTERSCHELDE (O)  
LODINGEN R.W. 1965  
VAN OMG. BAARLAND TOT OMG. BATH  
SITUATIE DIEPTELIJNEN IN dm tov. G.L.L.W.S.

12-4-67  
GET R.V.  
GEK  
GEZ  
AKK

SCHAAL 1:50 000

A3 67.219

Di: 17931-8



TOELICHTING

—	DUK- EN KUSTLIJN
—	STRANDHOOFDEN EN KADEN
- - - - -	DIEPTELIJN VAN G.L.L.W.S.
—	" " " - 20 dm
- - - - -	" " " - 50 dm
- - - - -	" " " - 80 dm
- - - - -	" " " - 120 dm
- - - - -	" " " - 200 dm
- - - - -	" " " - 300 dm
- - - - -	" " " - 400 dm

KOORDINATEN IN METERS TOV. AMERSFOORT



RIJKSWATERSTAAT DIRECTIE ZEELAND  
 WESTERSCHELDE(O)  
 LODINGEN R.W. 1967  
 VAN OMG. BAARLAND TOT OMG. BATH  
 SITUATIE DIEPTELIJNEN IN dm tov G.L.L.W.S.

3-5-68  
 GET JdB  
 GEK *AK*  
 GEZ *AK*  
 AKK *AK*

SCHAAL 1:50 000  
 A3 68360

Di: 17931-9



TOELICHTING

- DIJK- EN KUSTLIJN
  - STRANDHOOFDEN EN KADEN
  - DIEPTELIJN VAN G.L.L.W.S.
- |       |        |
|-------|--------|
| —     | 20 dm  |
| - - - | 30 dm  |
| - - - | 40 dm  |
| - - - | 50 dm  |
| - - - | 60 dm  |
| - - - | 70 dm  |
| - - - | 80 dm  |
| - - - | 90 dm  |
| - - - | 100 dm |
| - - - | 110 dm |
| - - - | 120 dm |
| - - - | 130 dm |
| - - - | 140 dm |
| - - - | 150 dm |
| - - - | 160 dm |
| - - - | 170 dm |
| - - - | 180 dm |
| - - - | 190 dm |
| - - - | 200 dm |
| - - - | 210 dm |
| - - - | 220 dm |
| - - - | 230 dm |
| - - - | 240 dm |
| - - - | 250 dm |
| - - - | 260 dm |
| - - - | 270 dm |
| - - - | 280 dm |
| - - - | 290 dm |
| - - - | 300 dm |
| - - - | 310 dm |
| - - - | 320 dm |
| - - - | 330 dm |
| - - - | 340 dm |
| - - - | 350 dm |
| - - - | 360 dm |
| - - - | 370 dm |
| - - - | 380 dm |
| - - - | 390 dm |
| - - - | 400 dm |

KOORDINATEN IN METERS TOEGEMETEN OP DEN NULMERK



RIJKSWATERSTAAT DIRECTIE ZEELAND  
STUDIEDIENST VLISSINGEN

WESTERSCHELDE(W)

OPNEMING 1800

SITUATIE DIEPTELIJNEN IN 'dm t.ov. G.L.L.W.S.

10 DEC. '59  
GET.

SCHAAL 1: 50000

GEC.  
GEZ.  
AKK.

A3 62.72



**TOELICHTING:**

- DIJK-EN KUSTLIJN
- - - DIEPTELIJN VAN G.L.L.W.S.
- · · · · " " 20 dm - G.L.L.W.S.
- · · · · " " 50 " " "
- · · · · " " 80 " " "
- · · · · " " 120 " " "
- · · · · " " 200 " " "
- · · · · " " 300 " " "

COÖRDINATEN IN METERS TOV. AMERSFOORT.

OPMERKING:  
KAARTJE SAMENGESTELD UIT OORSPRONKELIJKE  
GEGEVENS DOOR RIJKSWATERSTAAT  
DIRECTIE BENEDENRIVIEREN

Di: 17931-10

A3 62.72



RIJKSWATERSTAAT DIRECTIE ZEELAND  
STUDIEDIENST VLISSINGEN

WESTERSCHELDE(W)

LODINGEN HYDROGRAFIE 1860

SITUATIE DIEPTELIJNEN IN dm tov GLLWS.

10 DEC. '59  
GET.

SCHAAL 1:50000

GEC.  
GEZ.  
AKK.

A3 62.74



**TOELICHTING:**

—	DIJK EN KUSTLIJN
- - - -	DIEPTELIJN VAN GLLWS.
· · · · ·	200 - GLLWS.
· · · · ·	50
· · · · ·	60
· · · · ·	120
· · · · ·	200
· · · · ·	300
· · · · ·	400

COORDINATEN IN METERS TOV. AMERSFOORT

OPMERKING:  
KAARTJE SAMENGESTELD UIT OORSPRONKELIJKE  
GEGEVENS DOOR RIJKSWATERSTAAT  
DIRECTIE BENEDENRIVIEREN

Di: 17931-11



RIJKSWATERSTAAT DIRECTIE ZEELAND  
STUDIEDIENST VLISSINGEN

WESTERSCHELDE(W)

LODINGEN HYDROGRAFIE 1878  
SITUATIE DIEPTELJUNEN IN dm tov. G.L.L.W.S.

10 DEC. 59 GET.	SCHAAL 1:50000	
GEC. GEZ. AKK.	A3	62.75



**TOELICHTING:**

—	DIJK- EN KUSTLIJN
- - - -	DIEPTELIJN VAN G.L.L.W.S.
· · · ·	20 m - G.L.L.W.S.
· · · ·	50 " " "
· · · ·	80 " " "
· · · ·	120 " " "
· · · ·	200 " " "
· · · ·	300 " " "
· · · ·	400 " " "

COÖRDINATEN IN METERS TOV. AMERSFOORT

OPMERKING:  
KAARTJE SAMENGESTELD UIT OORSPRONKELIJKE  
GEGEVENS DOOR RIJKSWATERSTAAT  
DIRECTIE BENEDENRIVIEREN

di: 17931-12



RIJKSWATERSTAAT DIRECTIE ZEELAND  
STUDIEDIENST VLISSINGEN  
WESTERSCHDELDE(W)

LODINGEN HYDROGRAFIE 1931  
SITUATIE DIEPTELIJNEN IN dm tov. GLLWS.

10 DEC. '59  
GET.  
GEC.  
GEZ.  
AKK. *AKK*

SCHAAL 1:50000

A3 62.79



**TOELICHTING:**

—	DIJK- EN KUSTLIJN
- - - -	DIEPTELIJN VAN GLLWS.
.....	20 dm - GLLWS.
.....	50 " "
.....	80 " "
.....	120 " "
.....	200 " "
.....	300 " "
.....	400 " "
.....	500 " "

COÖRDINATEN IN METERS T.O.V. AMERSFOORT

OPMERKING:  
KAARTJE SAMENGESTELD UIT OORSPRONKELIJKE  
GEGEVENS DOOR RIJKSWATERSTAAT  
DIRECTIE BENEDENRIVIEREN

Di: 17931-13



RIJKSWATERSTAAT DIRECTIE ZEELAND  
 STUDIEDIENST VLISSINGEN  
**WESTERSCHELDE(W)**  
 LODINGEN HYDROGRAFIE 1945  
 SITUATIE DIEPTELIJNEN IN dm t.o.v. G.L.L.W.S.

5 JUNI 1959 GET. A.D.	SCHAAL 1:50 000
GEZ. <i>dw</i> GEZ. <i>v.w</i> AKK. <i>lw</i>	A3 59.122



**TOELICHTING**

	DUK-EN KUSTLIJN
	STRANDHOOFDEN EN KADEN
	DIEPTELIJN VAN G.L.L.W.S.
	" " " - 20 dm
	" " " - 50 "
	" " " - 80 "
	" " " - 120 "
	" " " - 200 "
	" " " - 300 "
	" " " - 400 "
	" " " - 500 "
	" " " - 600 "

COÖRDINATEN IN METERS T.O.V. AMERSFOORT  
 DIEPTELIJNEN VAN G.L.L.W.S. - 120 dm TEN WESTEN  
 VAN LIJN A-B NIET BEKEND

OPMERKING:  
 KAARTJE SAMENGESTELD UIT OORSPRONKELIJKE  
 GEGEVENS DOOR RIJKSWATERSTAAT  
 STUDIEDIENST VLISSINGEN

Di: 17931-14



RIJKSWATERSTAAT DIRECTIE ZEELAND  
 STUDIEDIENST VLISSINGEN

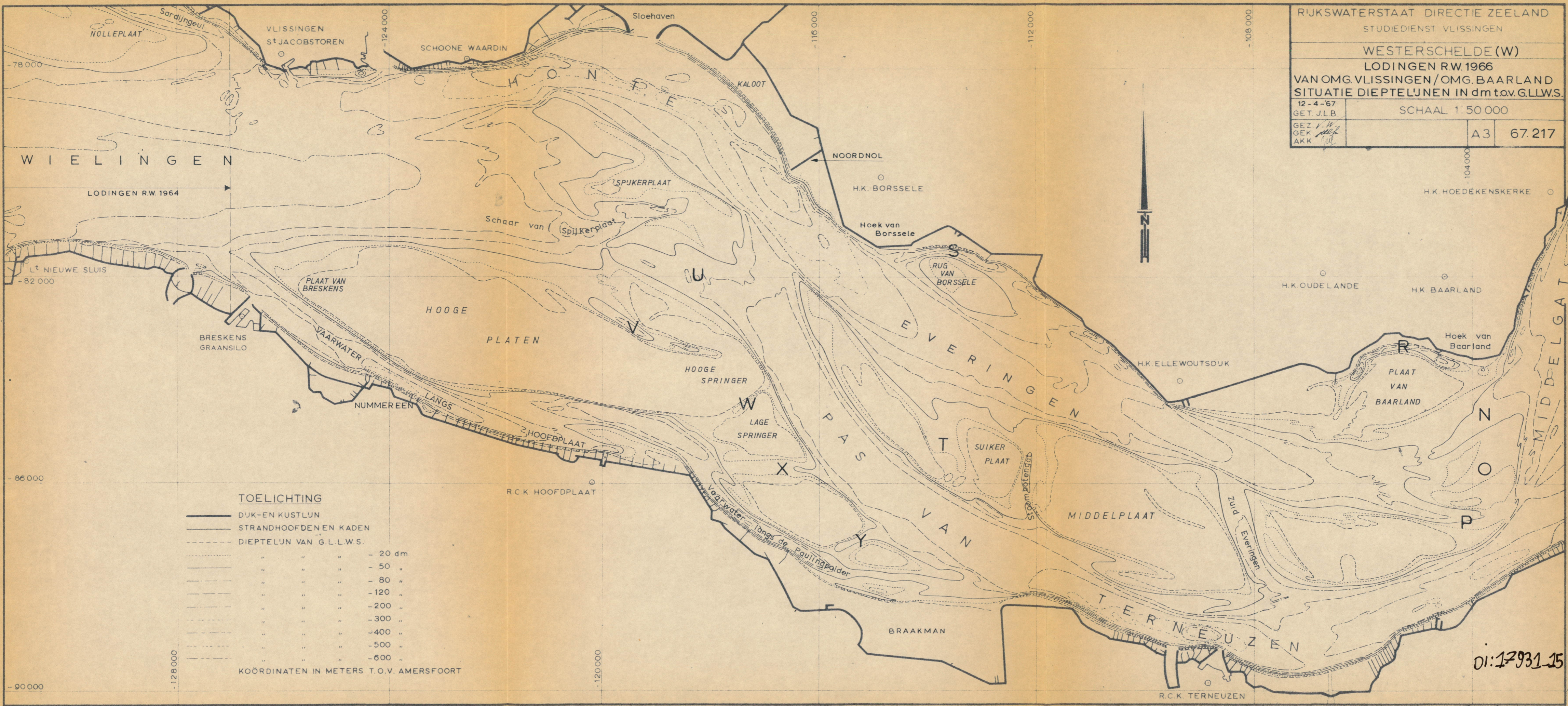
WESTERSCHDELDE (W)  
 LODINGEN R.W. 1966  
 VAN OMG. VLISSINGEN / OMG. BAARLAND  
 SITUATIE DIEPTELJNEN IN dm tov. G.L.L.W.S.

12-4-67  
 GET. J.L.B.

SCHAAL 1:50 000

GEZ. *V.W.*  
 GEK. *W.L.*  
 AKK. *W.L.*

A3 67.217



TOELICHTING

- DIJK-EN KUSTLIJN
- STRANDHOOFDEN EN KADEN
- - - DIEPTELIJN VAN G.L.L.W.S.
- - - " " " - 20 dm
- - - " " " - 50 "
- - - " " " - 80 "
- - - " " " - 120 "
- - - " " " - 200 "
- - - " " " - 300 "
- - - " " " - 400 "
- - - " " " - 500 "
- - - " " " - 600 "

KOÖRDINATEN IN METERS T.O.V. AMERSFOORT

DI: 17931-15