






<p><i>Titel</i></p> <p>Overzicht oevertrajecten natuur(vriende)lijke oevers Maas - tranche 2</p>	<p><i>Project</i></p> <p>Natuurvriendelijke Oevers Maas</p>													
<p> Oevertraject</p>	<p><i>Opdrachtgever</i></p> <p>Rijkswaterstaat</p> <table border="1" data-bbox="1411 2576 1873 2724"> <tr> <td><i>Projectnr.</i></td> <td>14M3006</td> <td><i>Kaartnr.</i></td> <td></td> </tr> <tr> <td><i>Datum</i></td> <td>7-7-2014</td> <td><i>Status</i></td> <td></td> </tr> <tr> <td><i>Auteur</i></td> <td colspan="3">David Anthony</td> </tr> </table> <p><i>Gezien</i></p> <p>Chantaluurman</p> <p>0 1.750 3.500 7.000 10.500 Meters</p> <p>Schaal 1:300.000 (A3)</p> <p></p> <p></p> <p>MILIEU - RUIMTE - WATER</p>		<i>Projectnr.</i>	14M3006	<i>Kaartnr.</i>		<i>Datum</i>	7-7-2014	<i>Status</i>		<i>Auteur</i>	David Anthony		
<i>Projectnr.</i>	14M3006	<i>Kaartnr.</i>												
<i>Datum</i>	7-7-2014	<i>Status</i>												
<i>Auteur</i>	David Anthony													