

TOELICHTING

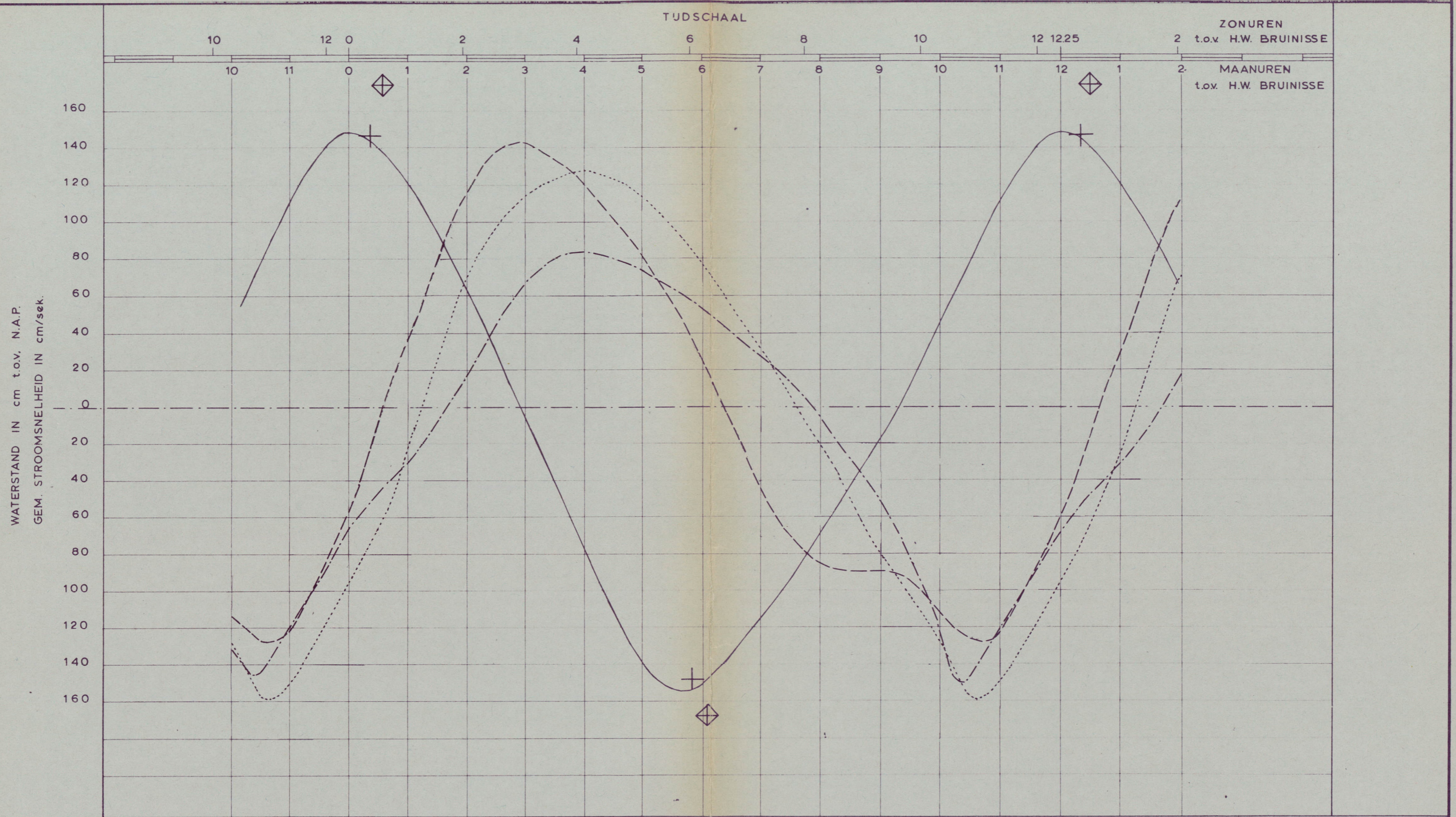
VERTIKAAL GETJ

HORIZONTAAL GETJ

- | | | | | | |
|---|------------|--------------------------------------|-------|------------|-------------------------------|
| — | TOESTAND A | GETULJN SLOTGEM.
1951-0 BRUINISSE | ----- | TOESTAND A | SNELH. GEM. OVER
VERTIKAAL |
| + | TOESTAND B | GEM. H.W./L.W. BRUINISSE | | TOESTAND B | idem. |
| ◇ | TOESTAND C | idem | ----- | TOESTAND C | idem |

TOESTAND C

ZUPE				M74 - 3 - 0108	
VERGELUKING STROOMSNELHEID BIJ GEMIDDELD GETJ TOESTAND A-B-C REFERENTIEPUNT RAAI 4 PUNT 6					
RUKSWATERSTAAT DELTADIENST WATERLOOPKUNDIGE AFDELING ZIERIKZEE				GET.	GEK.
				GEZ.	AKK.
				A2	74.9.0482



TOELICHTING

VERTIKAAL GETU

HORIZONTALAAL GETU

TOESTAND C

- | | | | | | |
|---|------------|------------------------------------|---------|------------|-------------------------------|
| — | TOESTAND A | GETULIJN SLOTGEM. 1951-0 BRUINISSE | ----- | TOESTAND A | SNELH. GEM. OVER DWARSPROFIEL |
| + | TOESTAND B | GEM. H.W./L.W. BRUINISSE | | TOESTAND B | idem |
| ◇ | TOESTAND C | idem | -.-.-.- | TOESTAND C | idem |

ZUPE
VERGELUKING STROOMSNELHEID BIJ GEMIDDELD GETU
TOESTAND A-B-C IN RAAI 4

	GET.	GEK.	GEZ.	AKK.
RIJKSWATERSTAAT DELTADIENST	<i>[Signature]</i>	<i>[Signature]</i>	<i>[Signature]</i>	<i>[Signature]</i>
WATERLOOPKUNDIGE AFDELING ZIERIKZEE				

M74 - 3 - 0108

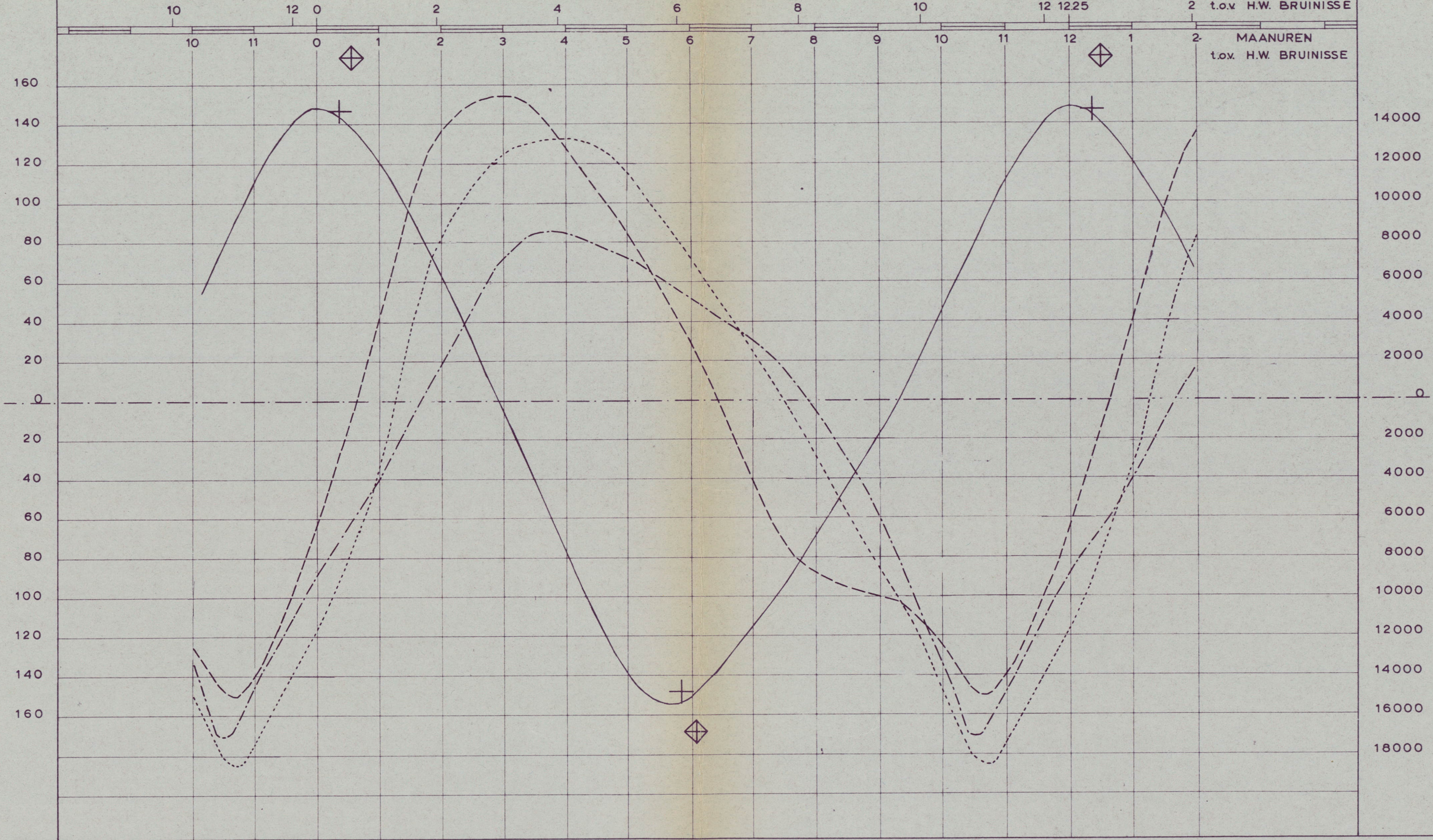
A2	74_90483
----	----------

WATERSTAND IN cm t.o.v. N.A.P.

TUJDSCHAAL

ZONUREN
2 t.o.v. H.W. BRUINISSE

MAANUREN
t.o.v. H.W. BRUINISSE



TOELICHTING

VERTIKAAL GETJ

HORIZONTAAL GETJ

TOESTAND C

TOESTAND A GETULJN SLOTGEM.
1951-0 BRUINISSE

TOESTAND A AFVOERKROMME

M74-3-0108

TOESTAND B GEM. H.W./L.W. BRUINISSE

TOESTAND B idem

ZUPE
VERGELJUNG AFVOER BU GEMIDDELD GETJ
TOESTAND A-B-C IN RAAI 4

TOESTAND C idem

TOESTAND C idem

RIKSWATERSTAAT DELTADIENST
WATERLOOPKUNDIGE AFDELING ZIERIKZEE

GET.	GEK.	GEZ.	AKK.

A2 74_90484

MAX. STROOMSNELHEID OP HALVE DIEPTE IN cm/sek

300
200
100
0

EB

200 300 400

GETJDALING IN cm BRUINISSE (SLUIS)

TOELICHTING

- TOESTAND B (25 maart - 22 mei 1968)
- - - TOESTAND C (28 april - 20 juni 1969)
- GEM. DOODT'J
- GEM. T'J
- X GEM. SPRINGT'J

TOESTAND C

ZIPE
VERBAND MAX. STROOMSNELHEID & T'JVERSCHIL
HALVE WATERDIEPTE
RAAI 4 punt 6

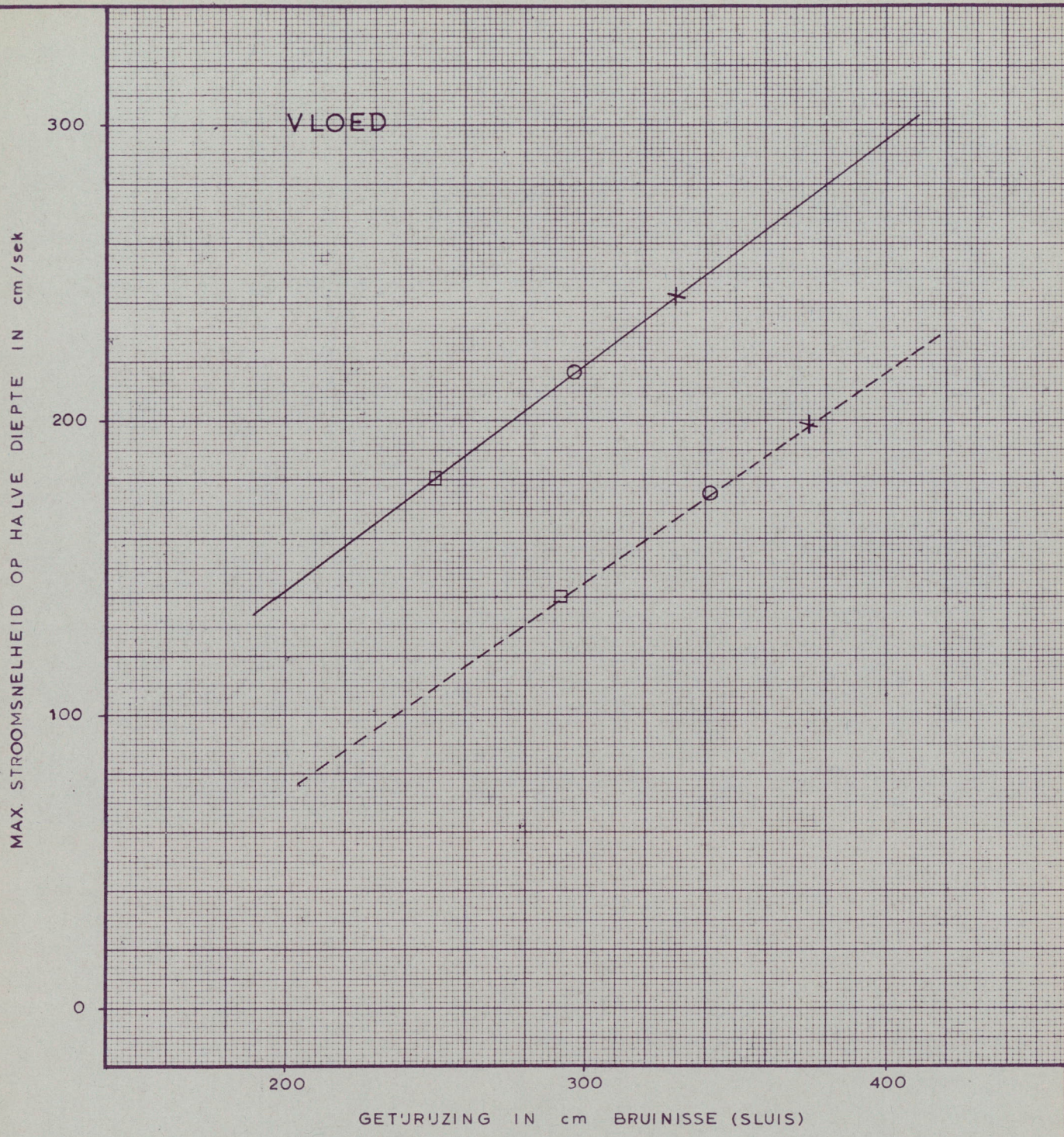
M74 - 3 - 0108

RJKSWATERSTAAT DELTADIENST
WATERLOOPKUNDIGE AFDELING ZIERIKZEE

GET.	GEK.	GEZ.	AKK.

A1

74_9.0485



TOELICHTING

- TOESTAND B (25 maart - 22 mei 1968)
- - - TOESTAND C (28 april - 20 juni 1969)
- GEM. DOODTJ
- GEM. TJ
- X GEM. SPRINGTJ

TOESTAND C

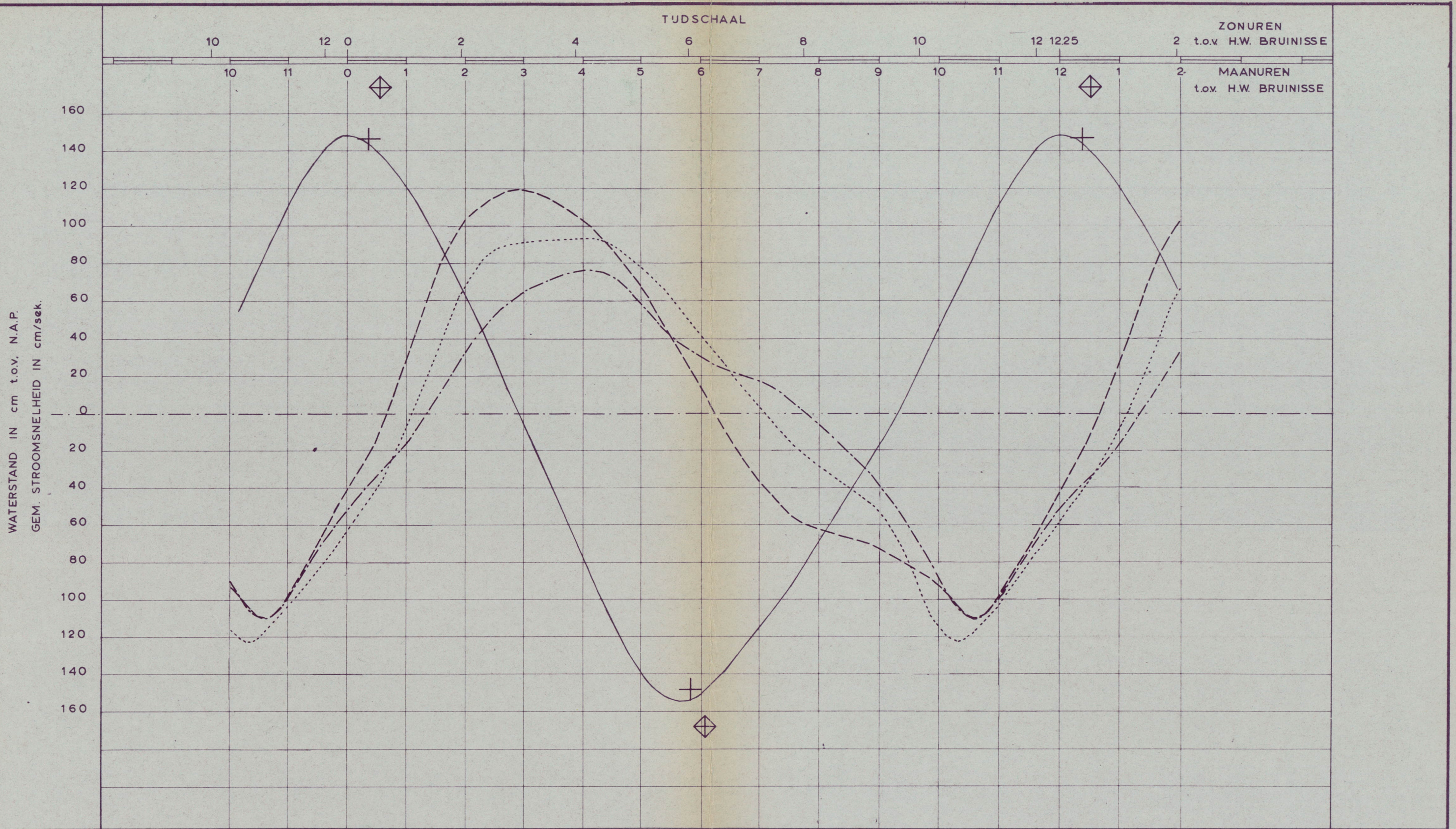
ZIJPE
 VERBAND MAX. STROOMSNELHEID & TJJVERSCHIL
 HALVE WATERDIEPTE
 RAAI 4 punt 6

M74 - 3 - 0108

RJKSWATERSTAAT DELTADIENST
 WATERLOOPKUNDIGE AFDELING ZIERIKZEE

GET.	GEK.	GEZ.	AKK.

A1 74_9.0486



TOELICHTING

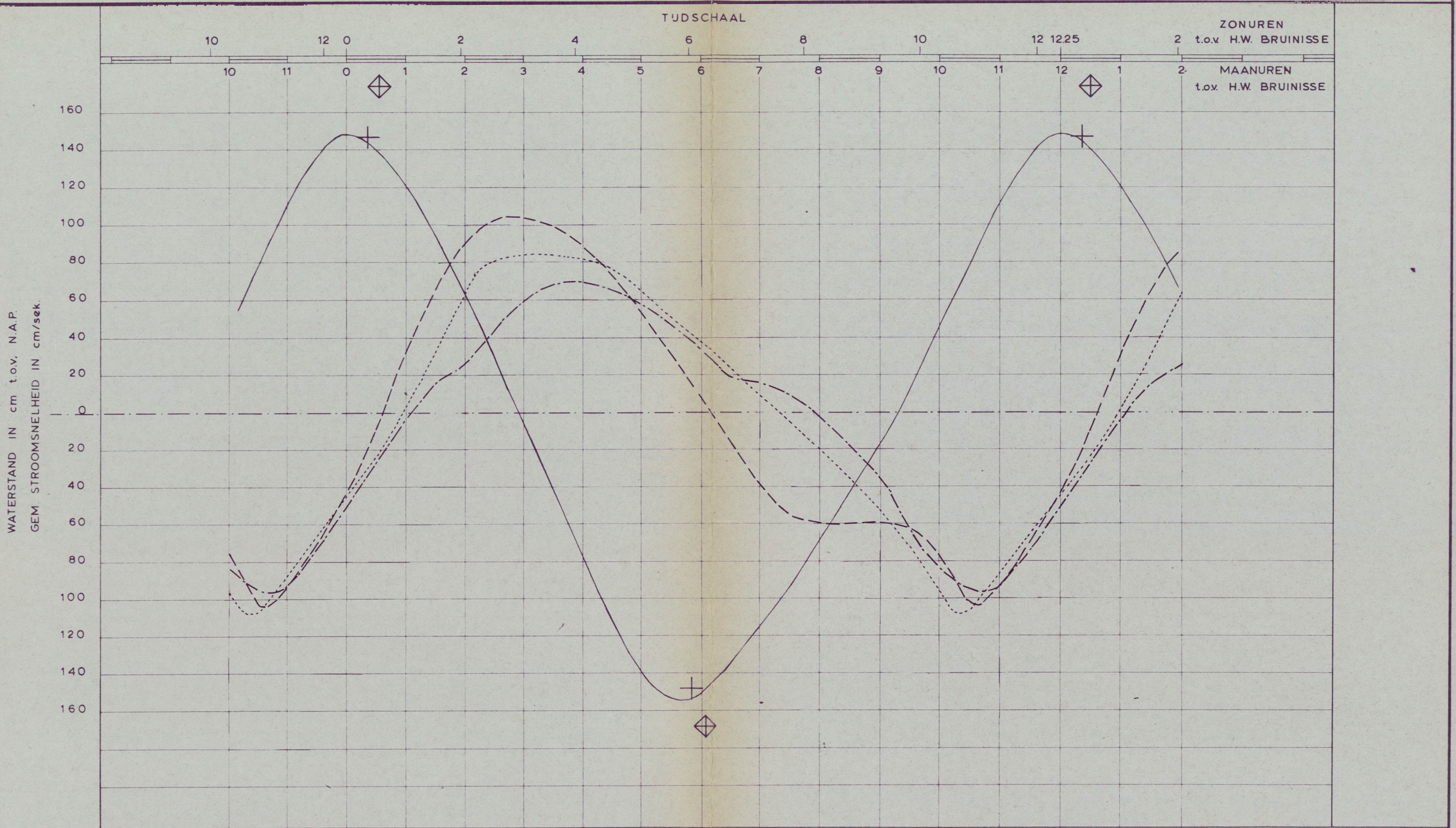
VERTIKAAL GETU

HORIZONTAAL GETU

TOESTAND C

- | | | | | | |
|---|------------|---------------------------------------|---------|------------|-------------------------------|
| — | TOESTAND A | GETULIJN SLOTGEM.
1951-0 BRUINISSE | --- | TOESTAND A | SNELH. GEM. OVER
VERTIKAAL |
| + | TOESTAND B | GEM. H.W./L.W. BRUINISSE | | TOESTAND B | idem |
| ◇ | TOESTAND C | idem | -.-.-.- | TOESTAND C | idem |

KEETEN				M74 - 3 - 0108			
VERGELIJKING STROOMSNELHEID BIJ GEMIDDELD GETU TOESTAND A-B-C REFERENTIEPUNT RAAI 2.34 PUNT 3							
RUKSWATERSTAAT DELTADIENST				GET.	GEK.	GEZ.	AKK.
WATERLOOPKUNDIGE AFDELING ZIERIKZEE				<i>[Signature]</i>	<i>[Signature]</i>	<i>[Signature]</i>	<i>[Signature]</i>
				A2 74_90487			



TOELICHTING

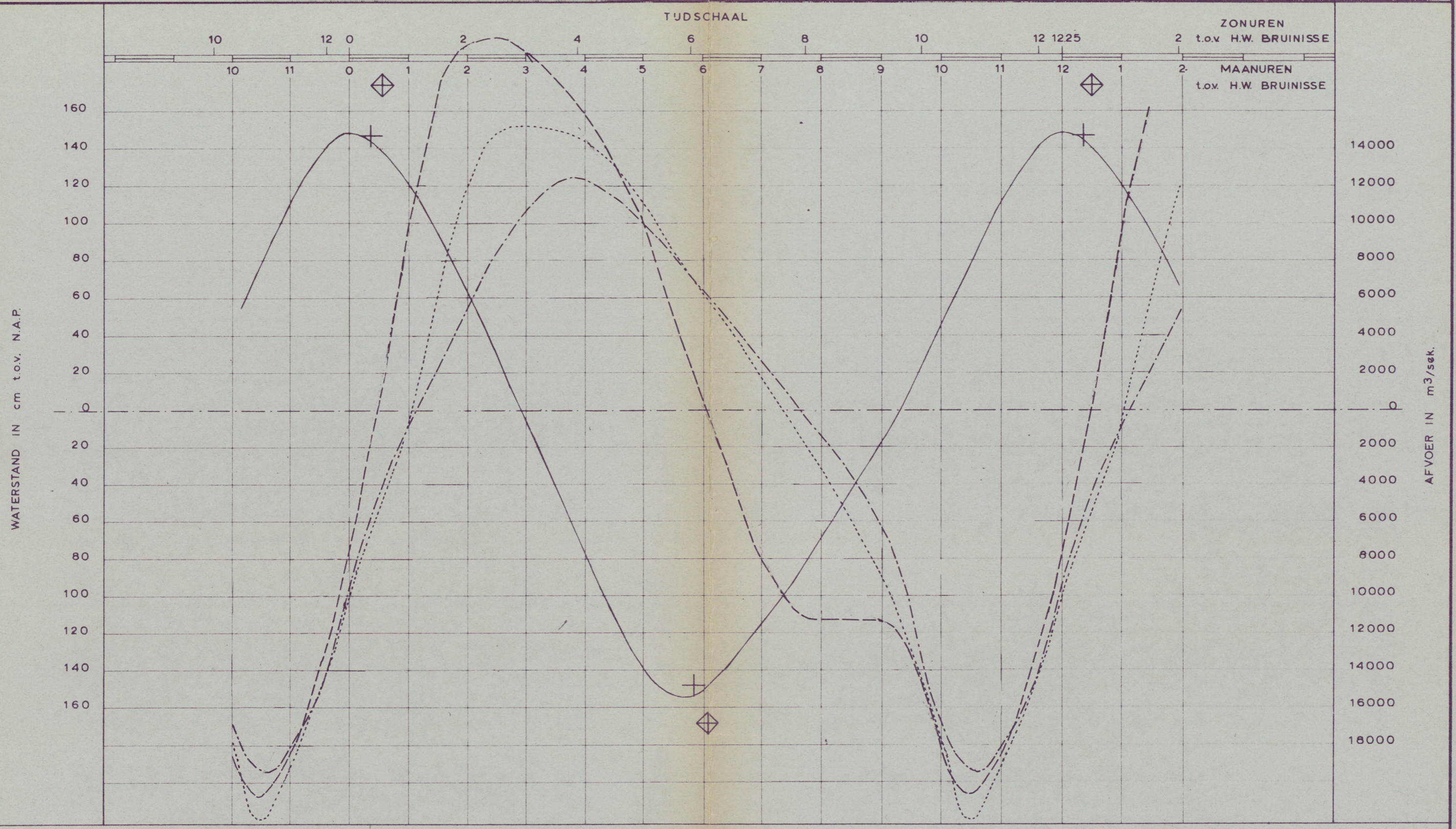
VERTIKAAL GETJ

HORIZONTALAAL GETJ

- | | | | | | |
|---|------------|--------------------------------------|-------|------------|----------------------------------|
| — | TOESTAND A | GETULJN SLOTGEM.
1951-0 BRUINISSE | ----- | TOESTAND A | SNELH. GEM. OVER
DWARSPROFIEL |
| + | TOESTAND B | GEM. H.W./L.W. BRUINISSE | | TOESTAND B | idem |
| ◇ | TOESTAND C | idem | ----- | TOESTAND C | idem |

TOESTAND C

KEETEN				M 74-3-0108	
VERGELIJKING STROOMSNELHEID BIJ GEMIDDELD GETJ TOESTAND A-B-C IN RAAI 2.34					
RUKSWATERSTAAT DELTADIENST WATERLOOPKUNDIGE AFDELING ZIERIKZEE				GET.	GEK.
				GEZ.	AKK.
				A2	74_9.0488



TOELICHTING

VERTIKAAL GETJ

HORIZONTALAAL GETJ

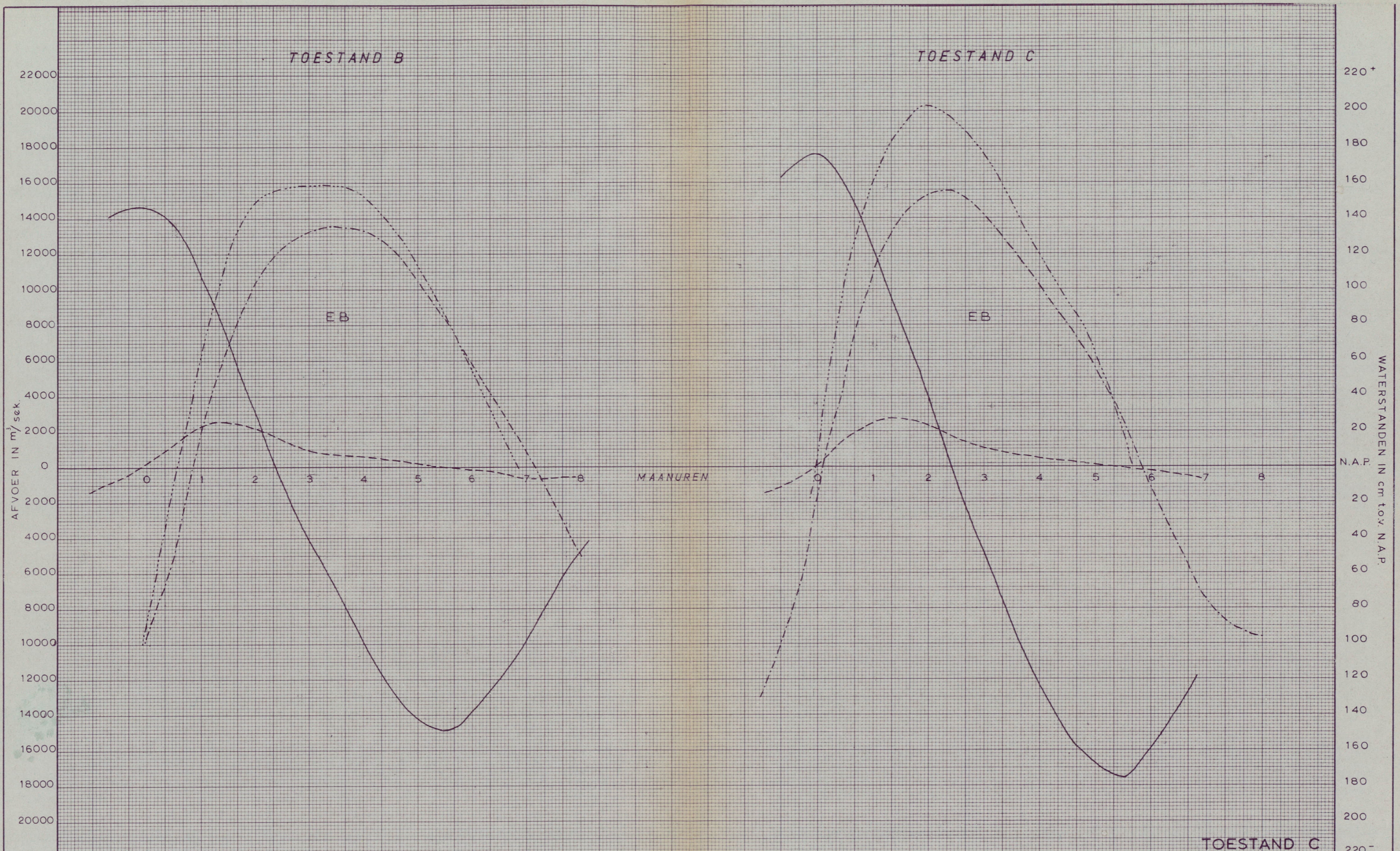
TOESTAND C

- TOESTAND A GETULJN SLOTGEM. 1951-0 BRUINISSE
- TOESTAND B GEM. H.W./L.W. BRUINISSE
- TOESTAND C idem
- - - - TOESTAND A AFVOERKROMME
- · · · TOESTAND B idem
- - - - TOESTAND C idem

KEETEN				M74 - 3 - 0108	
VERGELJUNG AFVOER BIJ GEMIDDELD GETJ TOESTAND A-B-C IN RAAI 2.34					
RIJKS WATERSTAAT DELTADIENST WATERLOOPKUNDIGE AFDELING ZIERIKZEE				GET.	GEK.
WATERLOOPKUNDIGE AFDELING ZIERIKZEE				GEZ.	AKK.
A2				74_90489	

TOESTAND B

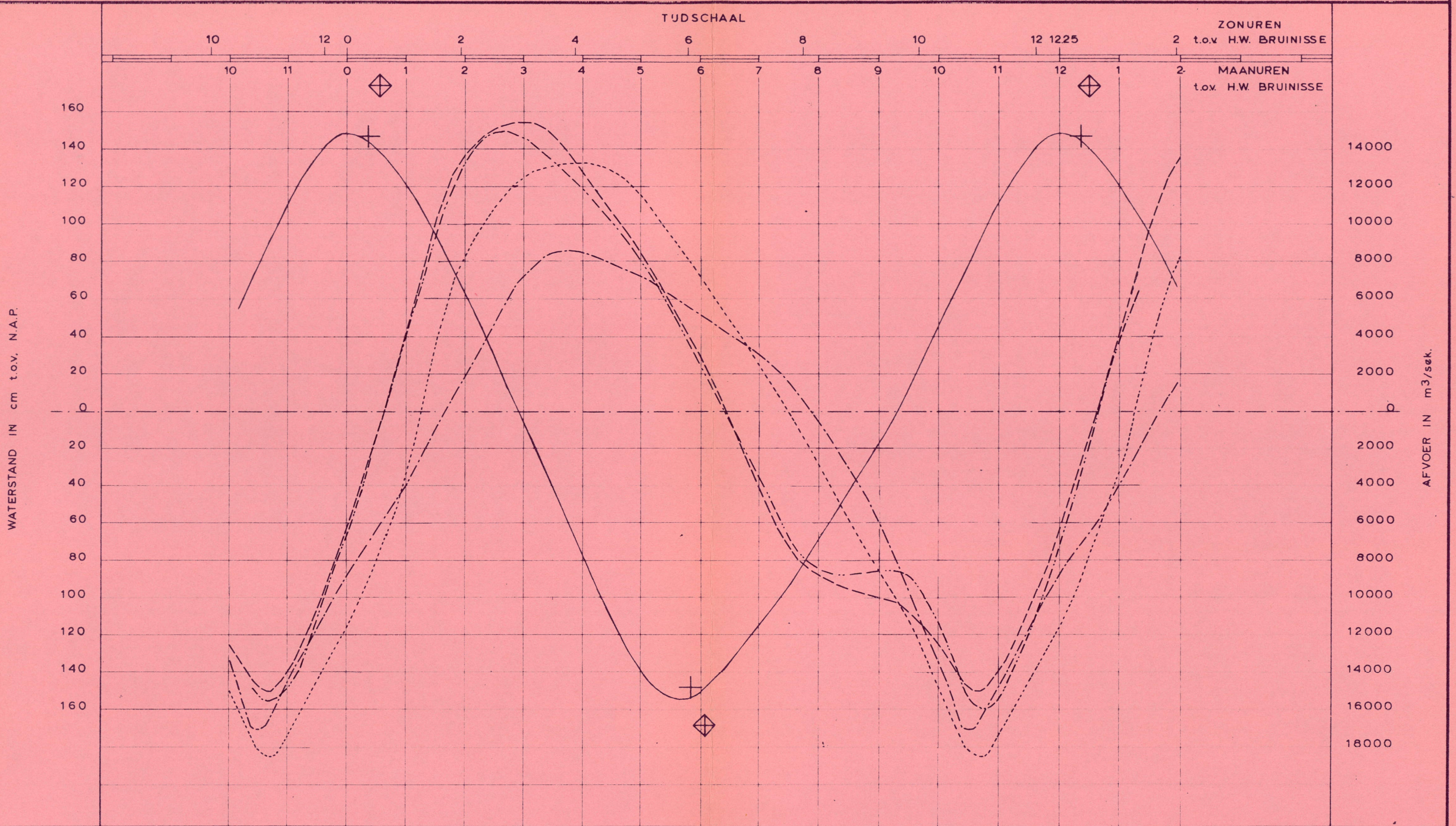
TOESTAND C



TOELICHTING	
-----	AFVOER RAAI „ZUPE“
- - - - -	AFVOER KRABBENKREEK
- · - · -	AFVOER RAAI „MOND KEETEN“
—————	GETULIJN BRUINISSE (GEM. GETJ)

ZUPE - KRABBENKREEK - KEETEN				
VERGELUKING EB-AFVOEREN VAN TOESTANDEN B en C				
RIKSWATERSTAAT DELTADIENST				
WATERLOOPKUNDIGE AFDELING ZIERIKZEE				
GET.	GEK.	GEZ.	AKK.	
<i>[Signature]</i>	<i>[Signature]</i>	<i>[Signature]</i>	<i>[Signature]</i>	

M 74-3-0108	
A2	74_90490



TOELICHTING

VERTIKAAL GETJ

HORIZONTAAL GETJ

TOESTAND D

- | | | | | | |
|---|------------|--------------------------------------|-------|------------|--------------|
| — | TOESTAND A | GETULJN SLOTGEM.
1951-0 BRUINISSE | ----- | TOESTAND A | AFVOERKROMME |
| + | TOESTAND B | GEM. H.W./L.W. BRUINISSE | | TOESTAND B | idem |
| ◇ | TOESTAND C | idem | ----- | TOESTAND C | idem |
| | | | ----- | TOESTAND D | idem |

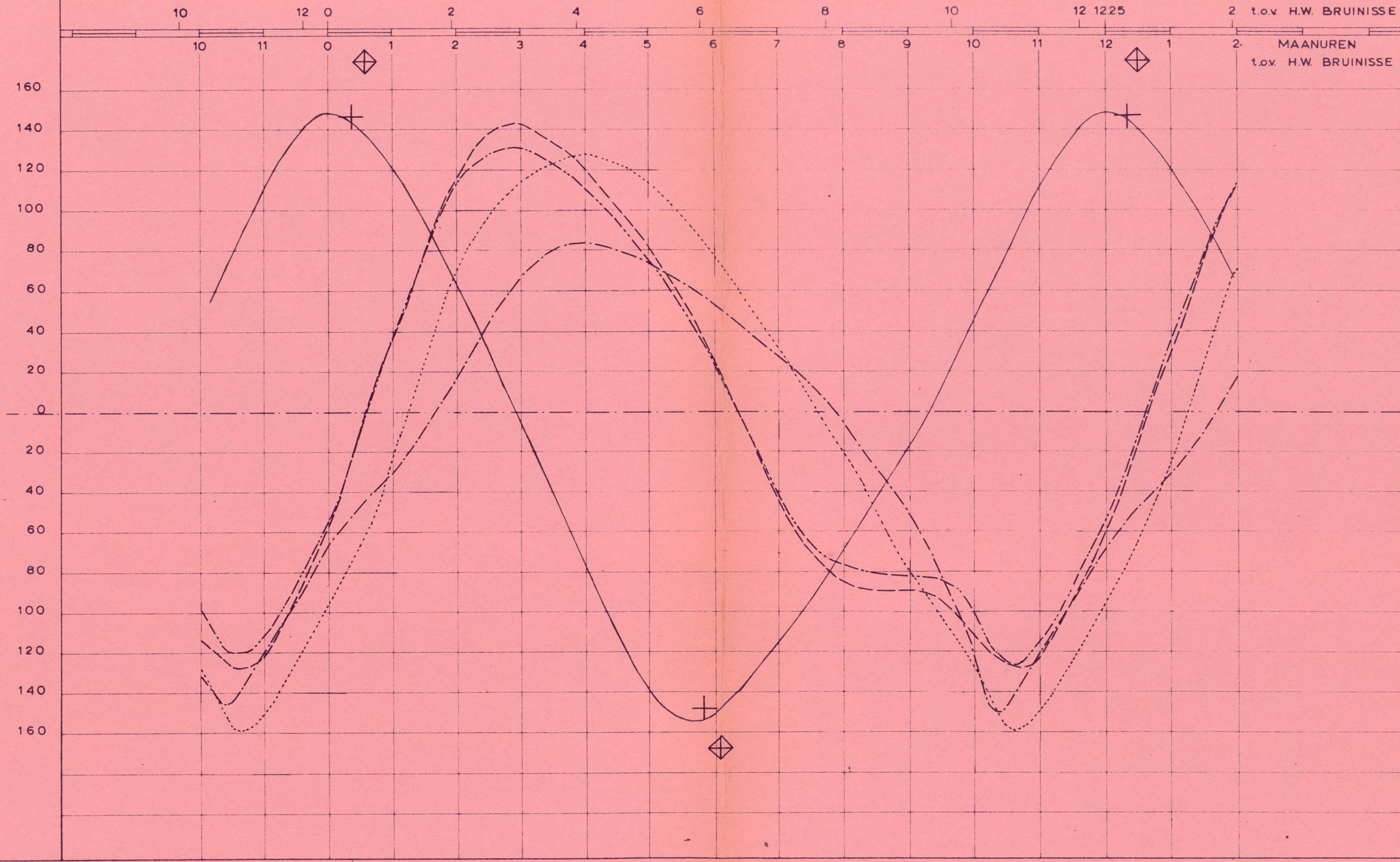
ZUPE VERGELJUNG AFVOER BIJ GEMIDDELD GETJ TOESTAND A-B-C-D IN RAAI 4				M74 - 3 - 0108	
RÜKSWATERSTAAT DELTADIENST WATERLOOPKUNDIGE AFDELING ZIERIKZEE				GET. <i>[Signature]</i>	GEK. <i>[Signature]</i>
A2 74_90491				GEZ. <i>[Signature]</i>	AKK. <i>[Signature]</i>

WATERSTAND IN cm tov. N.A.P.
GEM. STROOMSNELHEID IN cm/sek.

TUJDSCHAAL

ZONUREN
2 tov. H.W. BRUINISSE

MAANUREN
tov. H.W. BRUINISSE



TOELICHTING

VERTIKAAL GETU

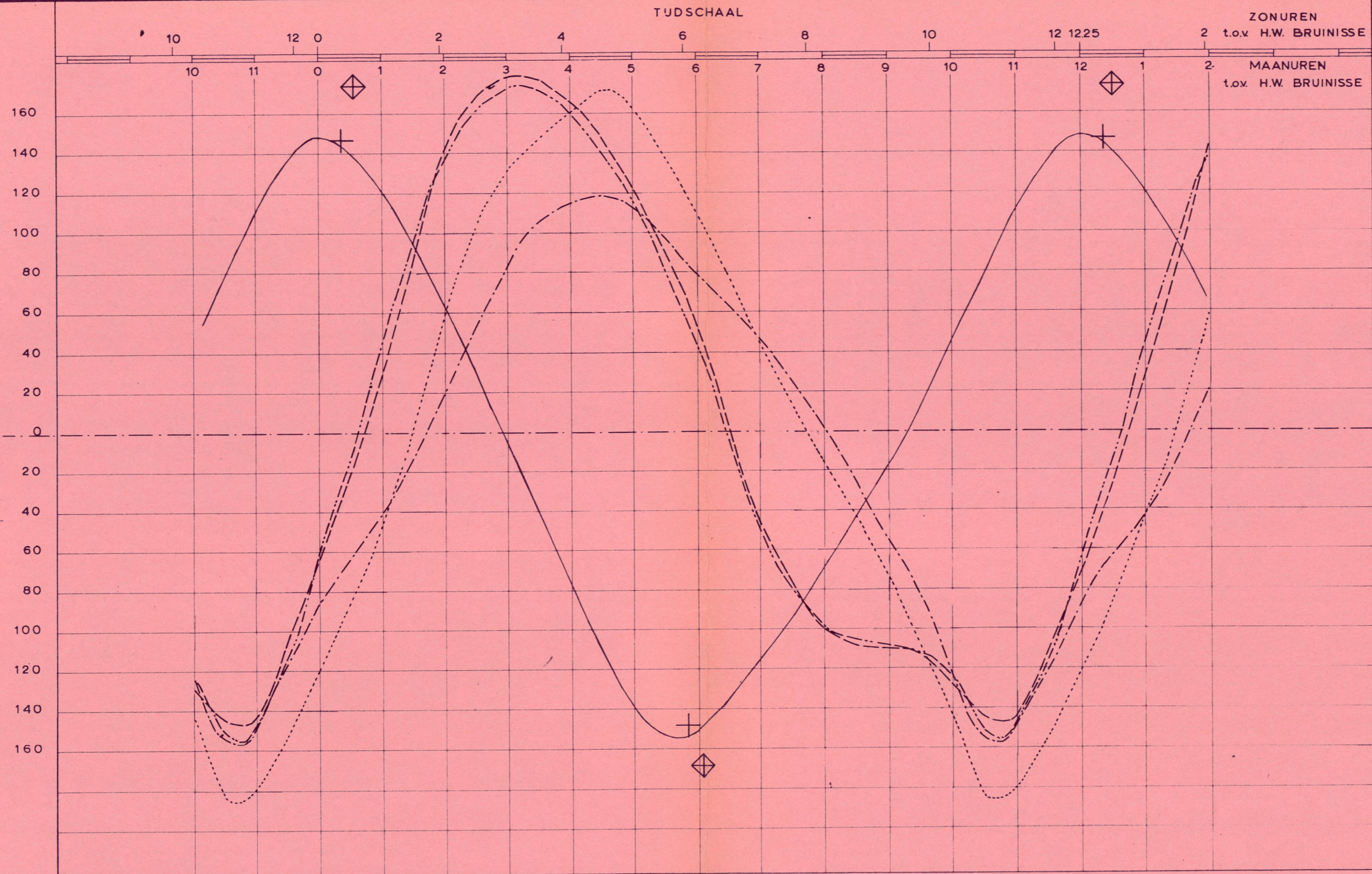
HORIZONTAAL GETU

TOESTAND D

- | | | | | | |
|---|------------|---------------------------------------|-----------|------------|----------------------------------|
| — | TOESTAND A | GETULIJN SLOTGEM.
1951-0 BRUINISSE | — | TOESTAND A | SNELH. GEM. OVER
DWARSPROFIEL |
| + | TOESTAND B | GEM. H.W./L.W. BRUINISSE | - - - - - | TOESTAND B | idem |
| ◇ | TOESTAND C | idem | - - - - - | TOESTAND C | idem |
| | | | - - - - - | TOESTAND D | idem |

ZUPE				M74 - 3 - 0108	
VERGELUKING STROOMSNELHEID BIJ GEMIDDELD GETU TOESTAND A-B-C-D IN RAAI 4					
RIJKSWATERSTAAT DELTADIENST WATERLOOPKUNDIGE AFDELING ZIERIKZEE				GET.	GEK.
				GEZ.	AKK.
				A2	74.90492

WATERSTAND IN cm t.o.v. N.A.P.
GEM. STROOMSNELHEID IN cm/sek.



TOELICHTING

VERTIKAAL GETJ

HORIZONTAAL GETJ

- | | | | | | |
|---|------------|--------------------------------------|-----------|------------|-------------------------------|
| — | TOESTAND A | GETULJN SLOTGEM.
1951-0 BRUINISSE | — · — · — | TOESTAND A | SNELH. GEM. OVER
VERTIKAAL |
| + | TOESTAND B | GEM. H.W./L.W. BRUINISSE | · · · · · | TOESTAND B | idem |
| ◇ | TOESTAND C | idem | - - - - - | TOESTAND C | idem |
| | | | - · - · - | TOESTAND D | idem |

TOESTAND D

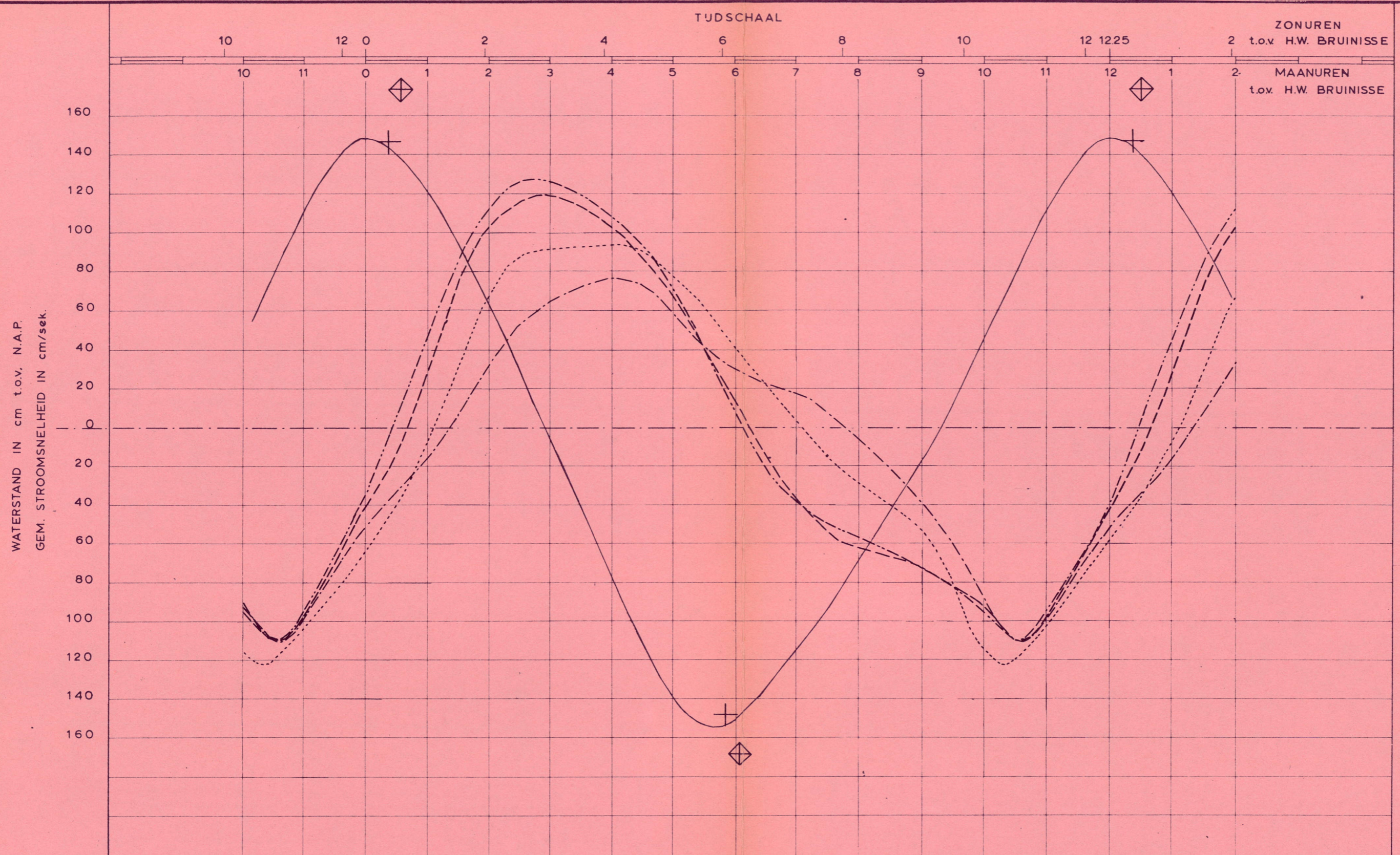
ZIPE
VERGELJING STROOMSNELHEID BIJ GEMIDDELD GETJ
TOESTAND A-B-C-D REFENTIEPUNT RAAI 4 PUNT 6

M 74 - 3 - 0108

RJKSWATERSTAAT DELTADIENST
WATERLOOPKUNDIGE AFDELING ZIERIKZEE

GET.	GEK.	GEZ.	AKK.
<i>[Signature]</i>	<i>[Signature]</i>	<i>[Signature]</i>	<i>[Signature]</i>

A2 74_9.0493



TOELICHTING

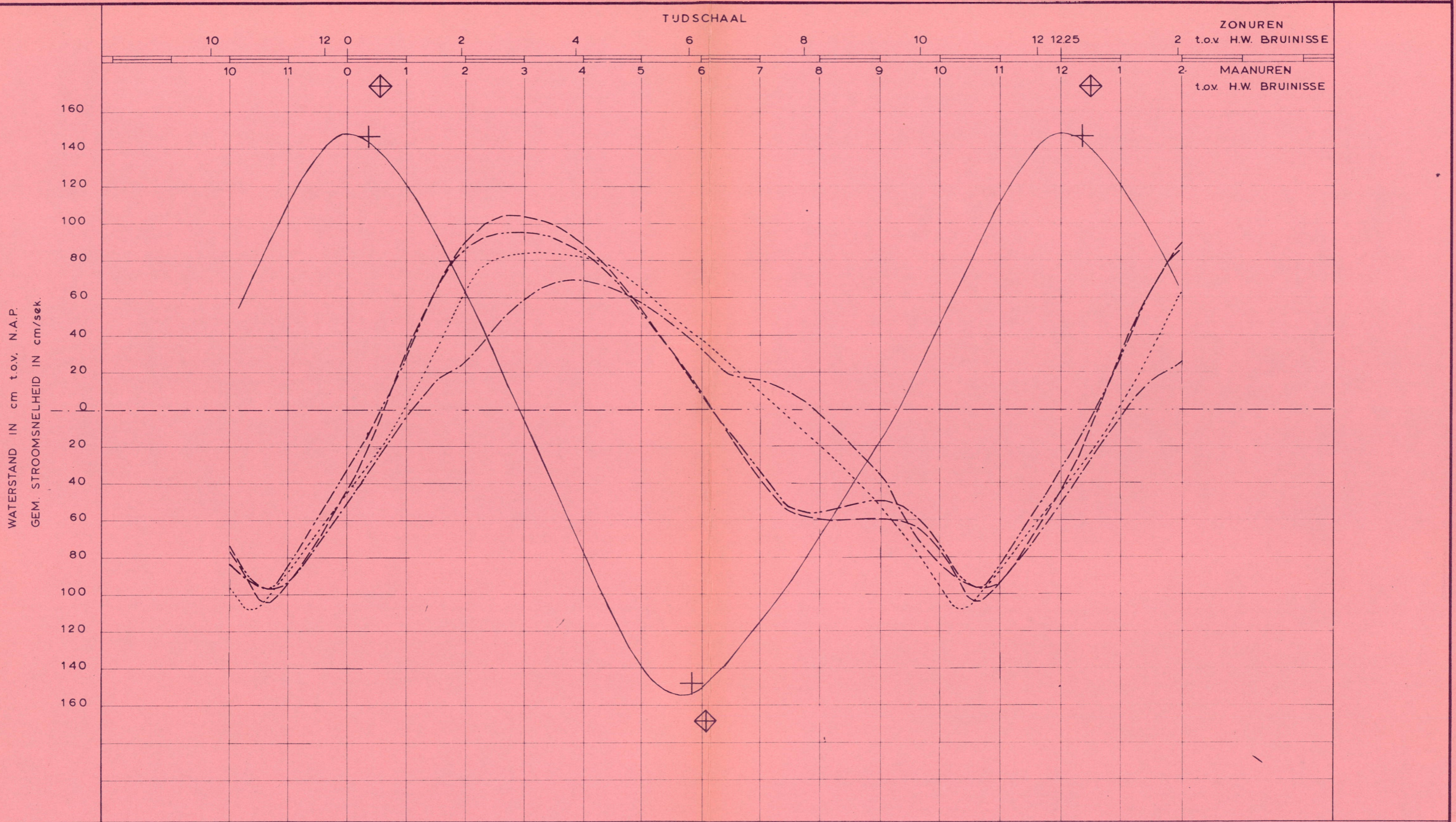
VERTIKAAL GETU

HORIZONTALAAL GETU

TOESTAND D

—	TOESTAND A	GETULJN SLOTGEM. 1951-0 BRUINISSE	-----	TOESTAND A	SNELH. GEM. OVER VERTIKAAL
+	TOESTAND B	GEM. H.W./L.W. BRUINISSE	TOESTAND B	idem
◇	TOESTAND C	idem	----	TOESTAND C	idem
			-.-.-.-	TOESTAND D	idem

KEETEN				M74 - 3 - 0108	
VERGELUKING STROOMSNELHEID BIJ GEMIDDELD GETU TOESTAND A-B-C-D REFERENTIEPUNT RAAI 2.34 PUNT 3					
RJKSWATERSTAAT DELTADIENST				GET.	GEK.
WATERLOOPKUNDIGE AFDELING ZIERIKZEE				GEZ.	AKK.
				A2	74_9.0494



TOELICHTING

VERTIKAAL GETJ

HORIZONTALAAL GETJ

- TOESTAND A GETULJN SLOTGEM. 1951-0 BRUINISSE
- + TOESTAND B GEM. H.W./L.W. BRUINISSE
- ◇ TOESTAND C idem

- TOESTAND A SNELH. GEM. OVER DWARSPROFIEL
- TOESTAND B idem
- TOESTAND C idem
- TOESTAND D idem

TOESTAND D

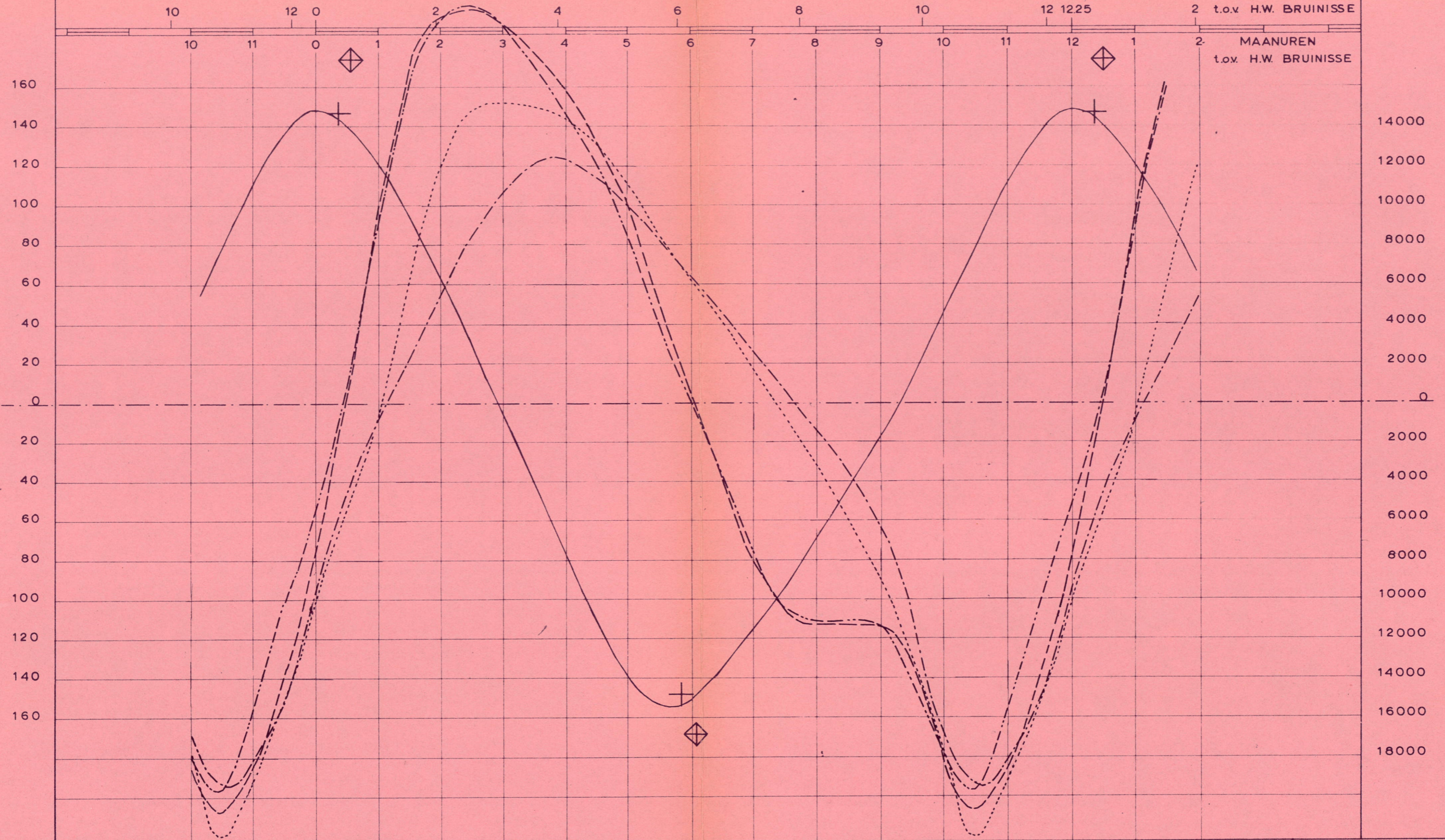
KEETEN				M74-3-0108	
VERGELJING STROOMSNELHEID BIJ GEMIDDELD GETJ TOESTAND A-B-C-D IN RAAI 2.34					
RUKSWATERSTAAT DELTADIENST WATERLOOPKUNDIGE AFDELING ZIERIKZEE				GET.	GEK.
				GEZ.	AKK.
				A2	74_90495

WATERSTAND IN cm t.o.v. N.A.P.

TUJDSCHAAL

ZONUREN
2 t.o.v. H.W. BRUINISSE

MAANUREN
t.o.v. H.W. BRUINISSE



TOELICHTING

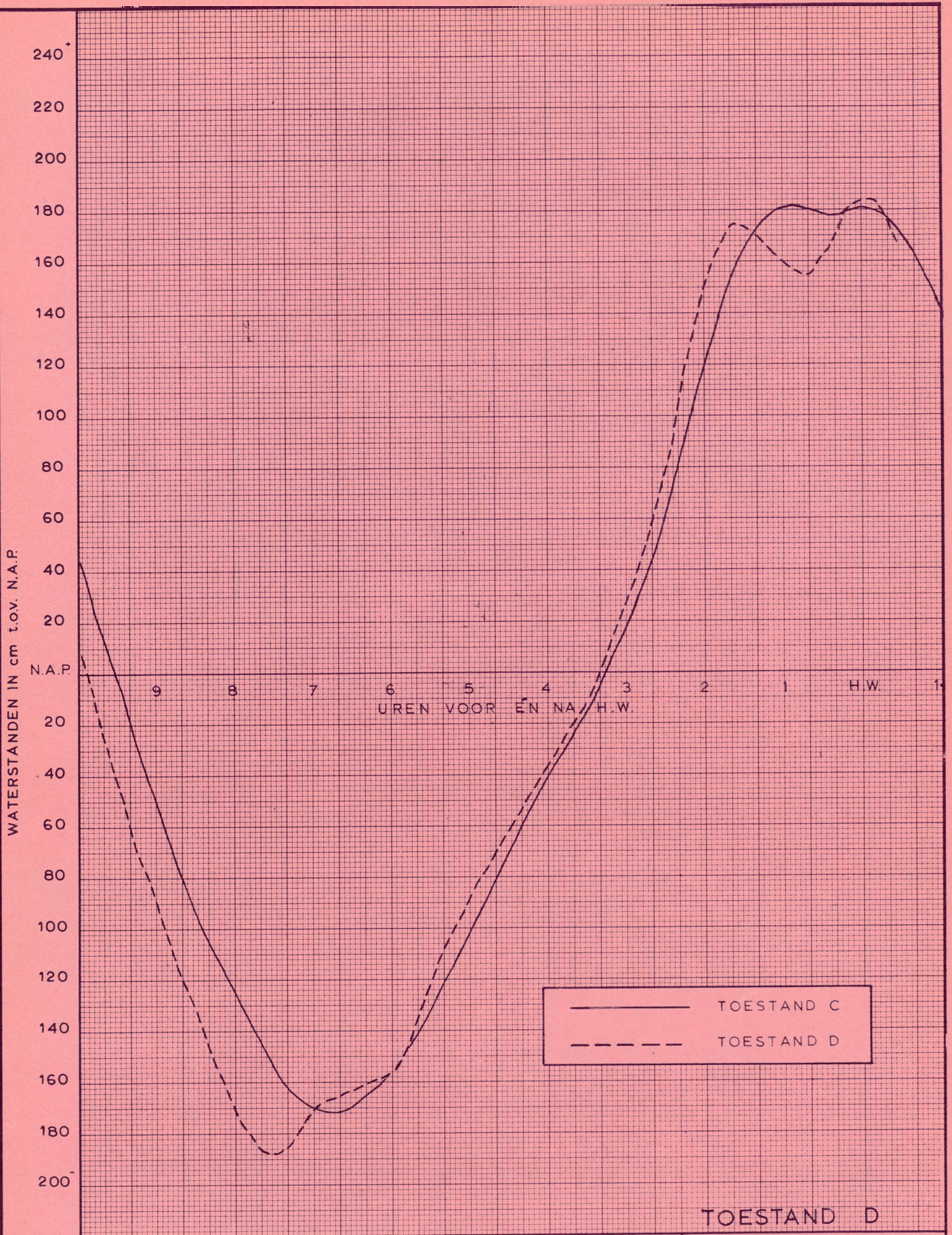
VERTIKAAL GETJ

HORIZONTAAL GETJ

TOESTAND D

—	TOESTAND A	GETULJN SLOTGEM. 1951-0 BRUINISSE	-----	TOESTAND A	AFVOERKROMME
+	TOESTAND B	GEM. H.W./L.W. BRUINISSE	TOESTAND B	idem
◇	TOESTAND C	idem	-----	TOESTAND C	idem
			-----	TOESTAND D	idem

KEETEN VERGELUKING AFVOER BIJ GEMIDDELD GETJ TOESTAND A-B-C-D IN RAAI 2.34				M 74-3-0108	
RUKSWATERSTAAT DELTADIENST WATERLOOPKUNDIGE AFDELING ZIERIKZEE				GET. GEK. GEZ. AKK.	
					A2 74_90496



TOESTAND D

KRABBEKREEK

M 74 - 3 - 0108

VERGELIJK GETIJDEN WEST KRABBEKREEKDAM

RUKSWATERSTAAT DELTADIENST

GET. GEK. GEZ. AKK.

WATERLOOPKUNDIGE AFDELING ZIERIKZEE

[Handwritten signatures and stamps]

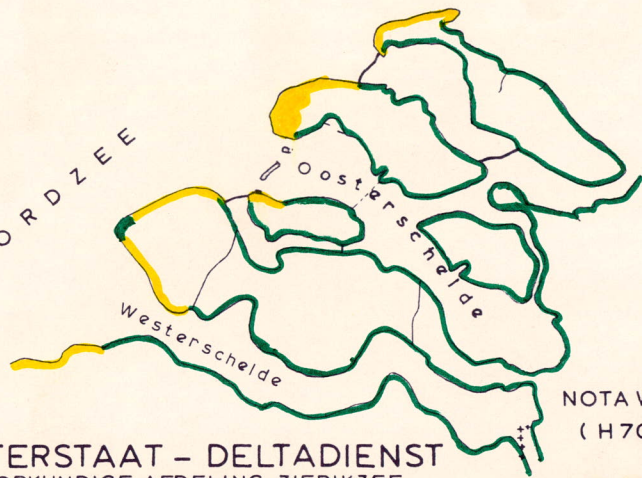
A1 74_90497

KEETEN-ZIJPE

URKAARTJES STROOMSNELHEID EN -RICHTING



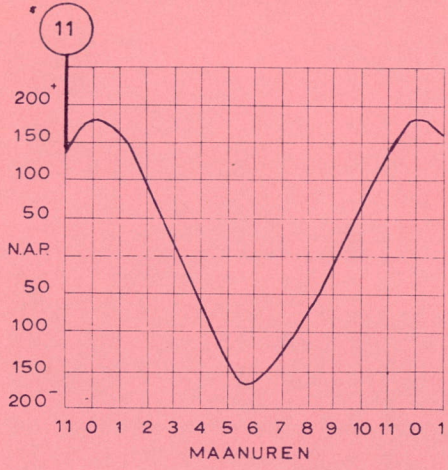
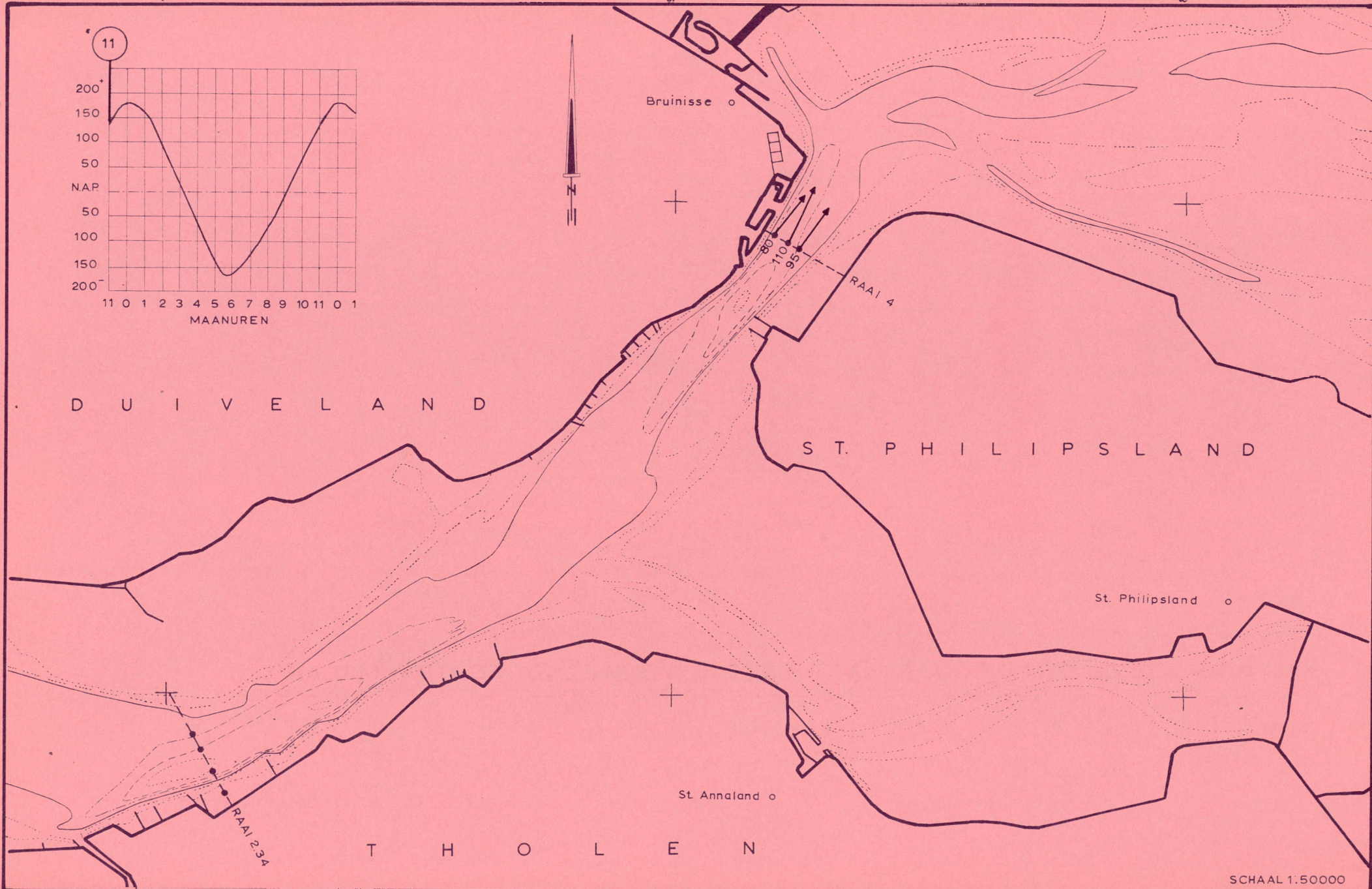
NOORDZEE



NOTA W.74.908
(H709Z)

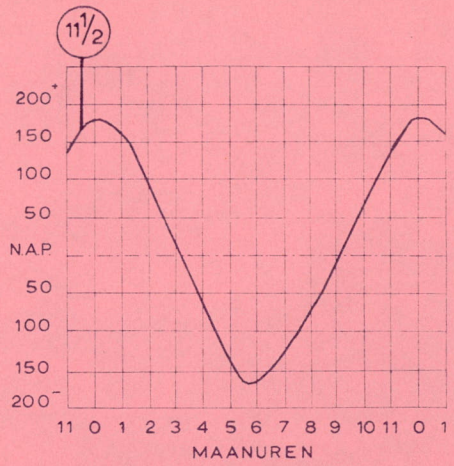
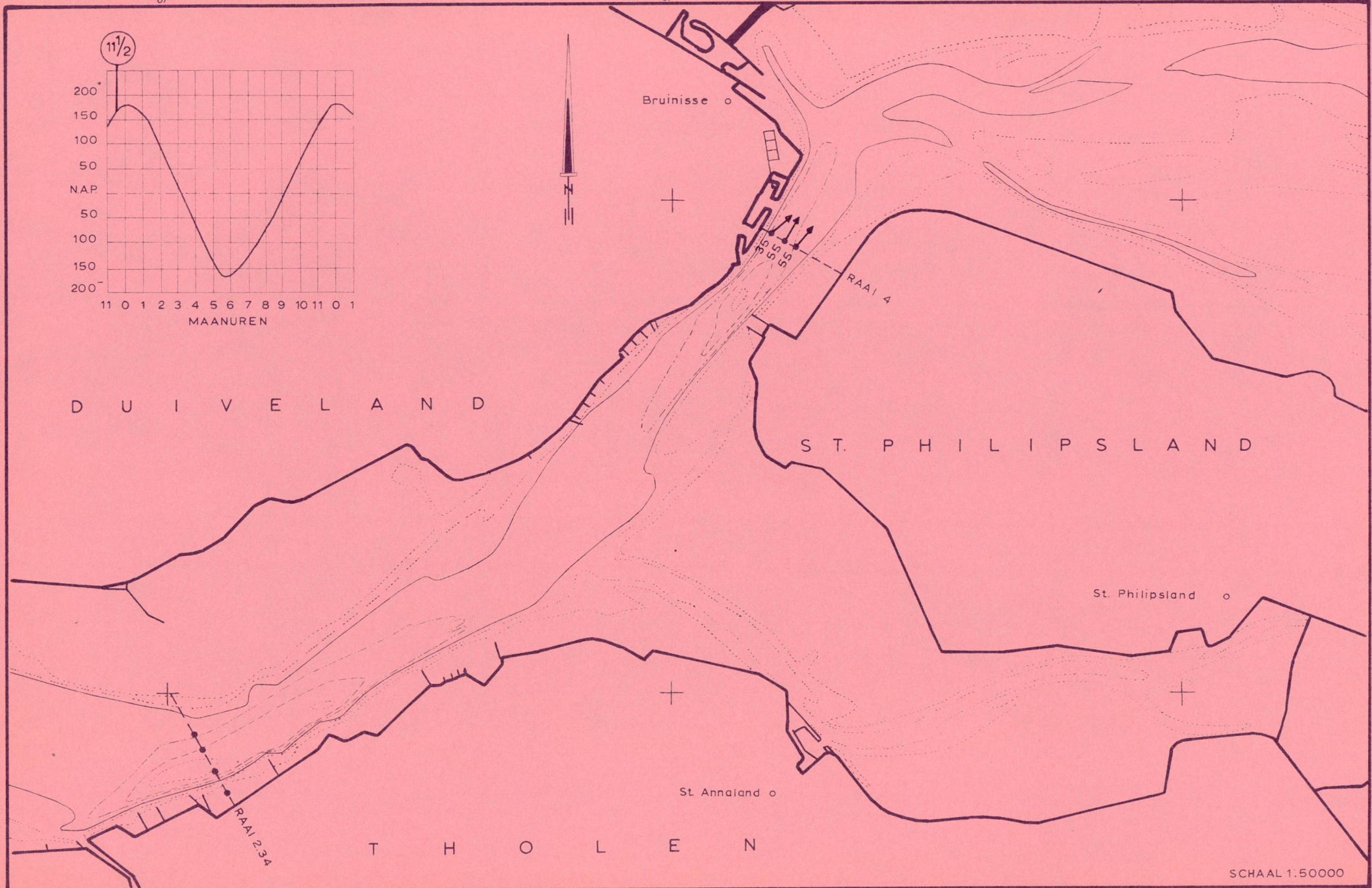
RIJKSWATERSTAAT - DELTADIENST
WATERLOOPKUNDIGE AFDELING ZIERIKZEE

VOOR TOELICHTING UURKAARTJES , ZIE VOUWBLAD ACHTEROMSLAG



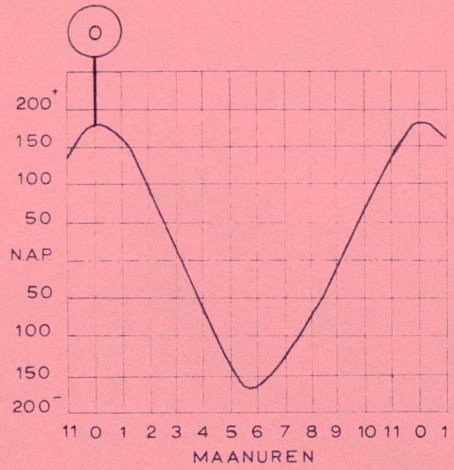
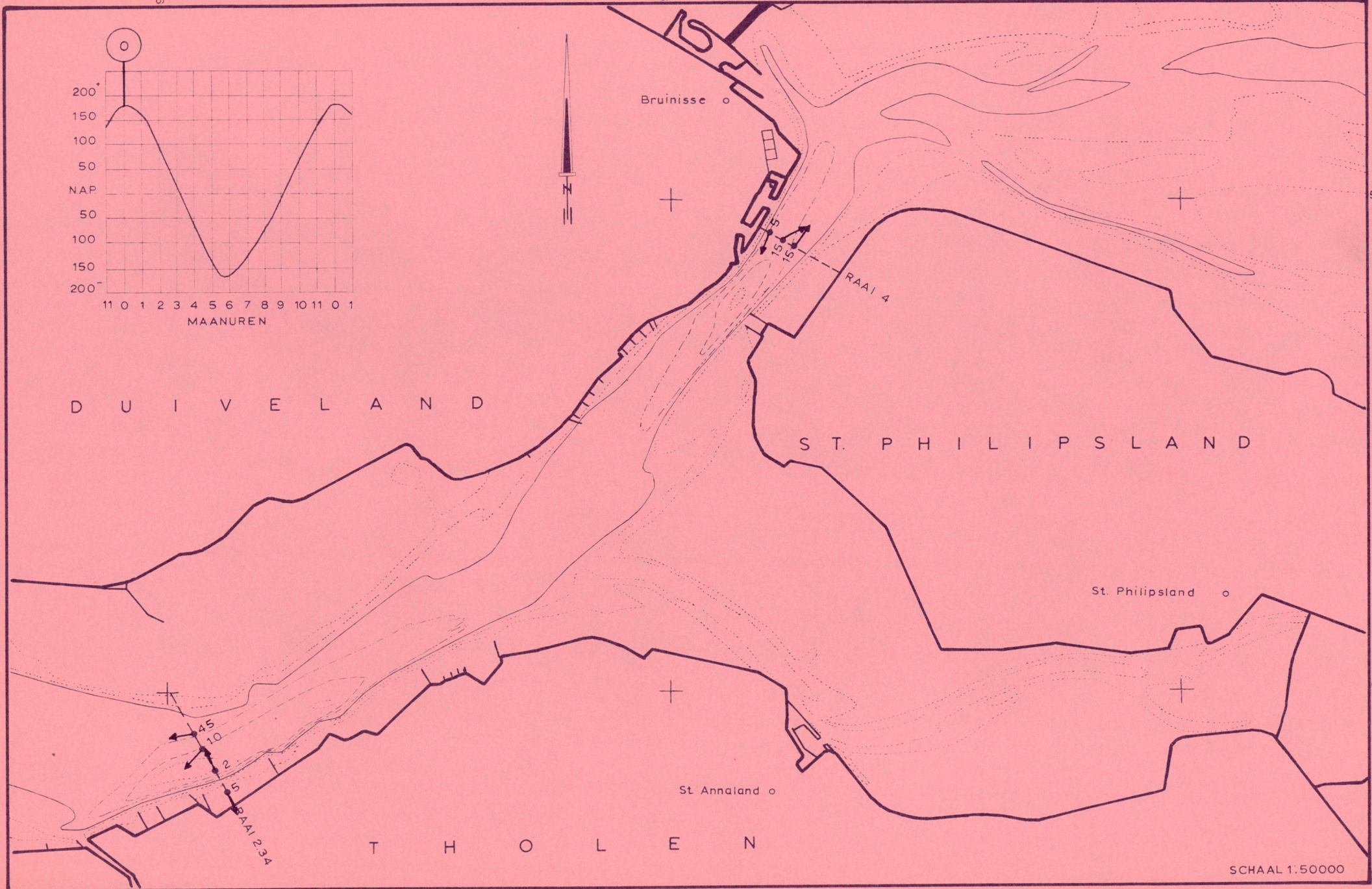
SCHAAL 1:50000

W 74.908



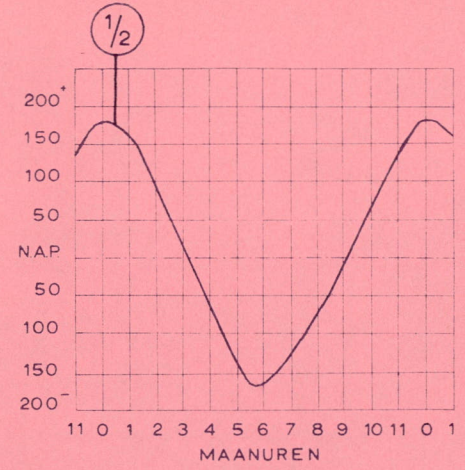
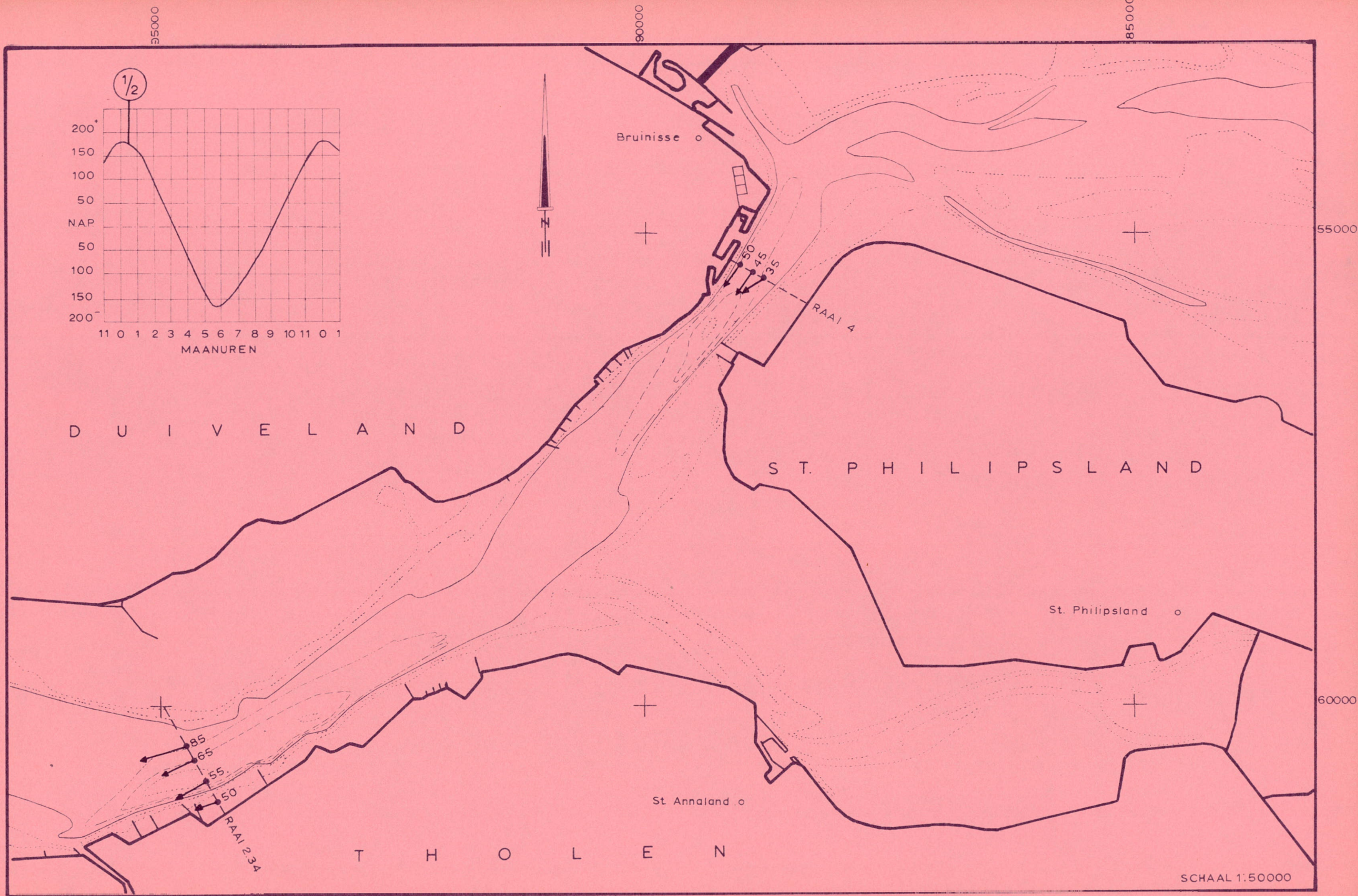
SCHAAL 1:50000

W 74.908



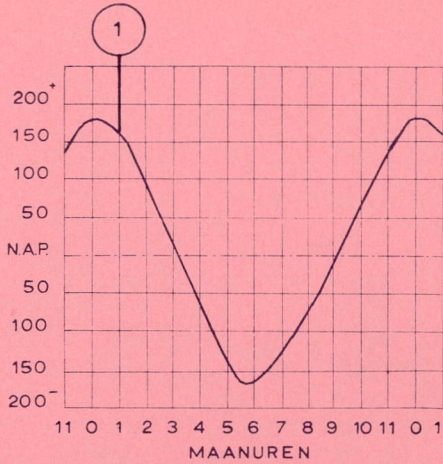
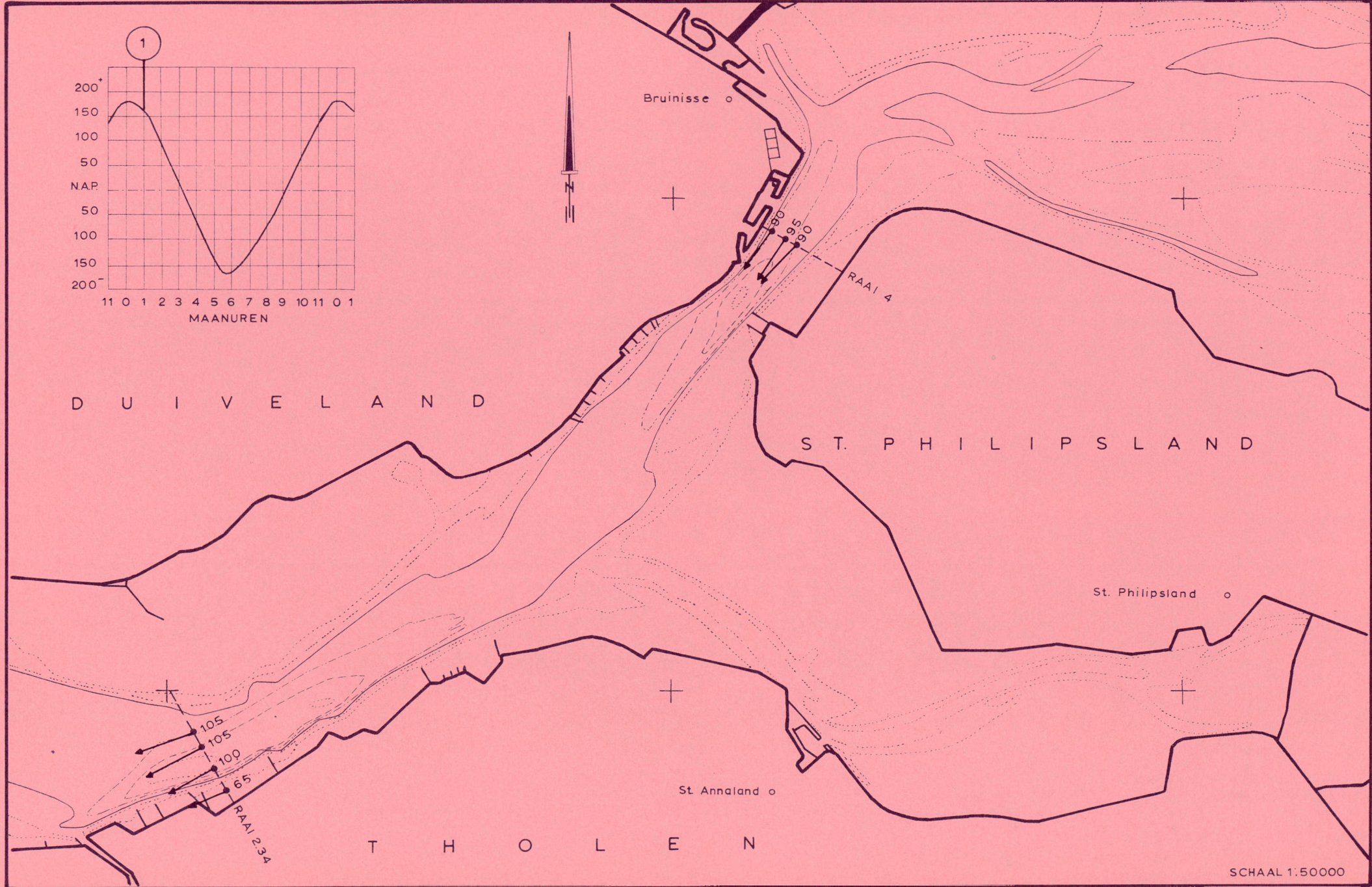
SCHAAL 1:50000

W 74.908



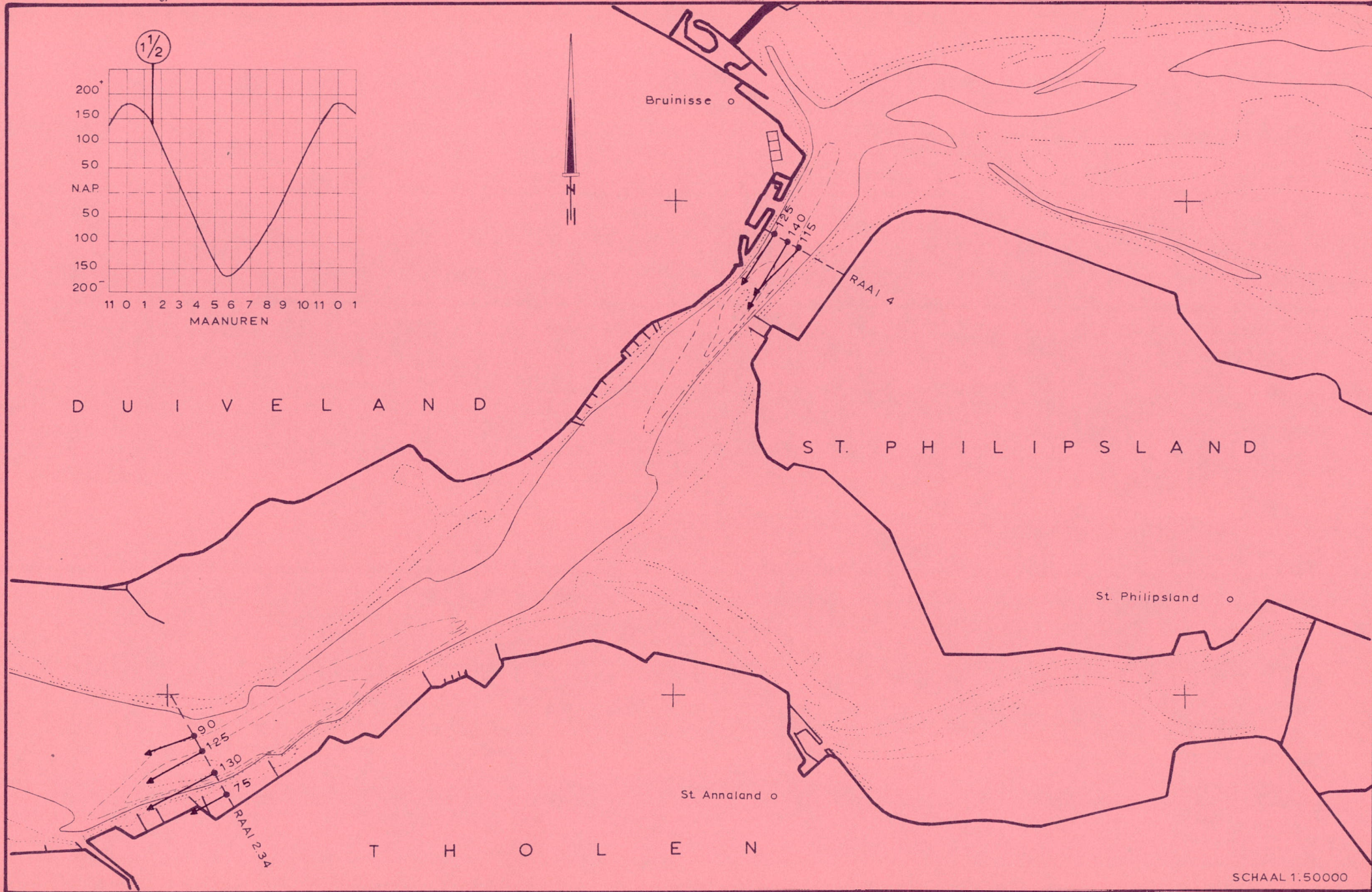
SCHAAL 1:50000

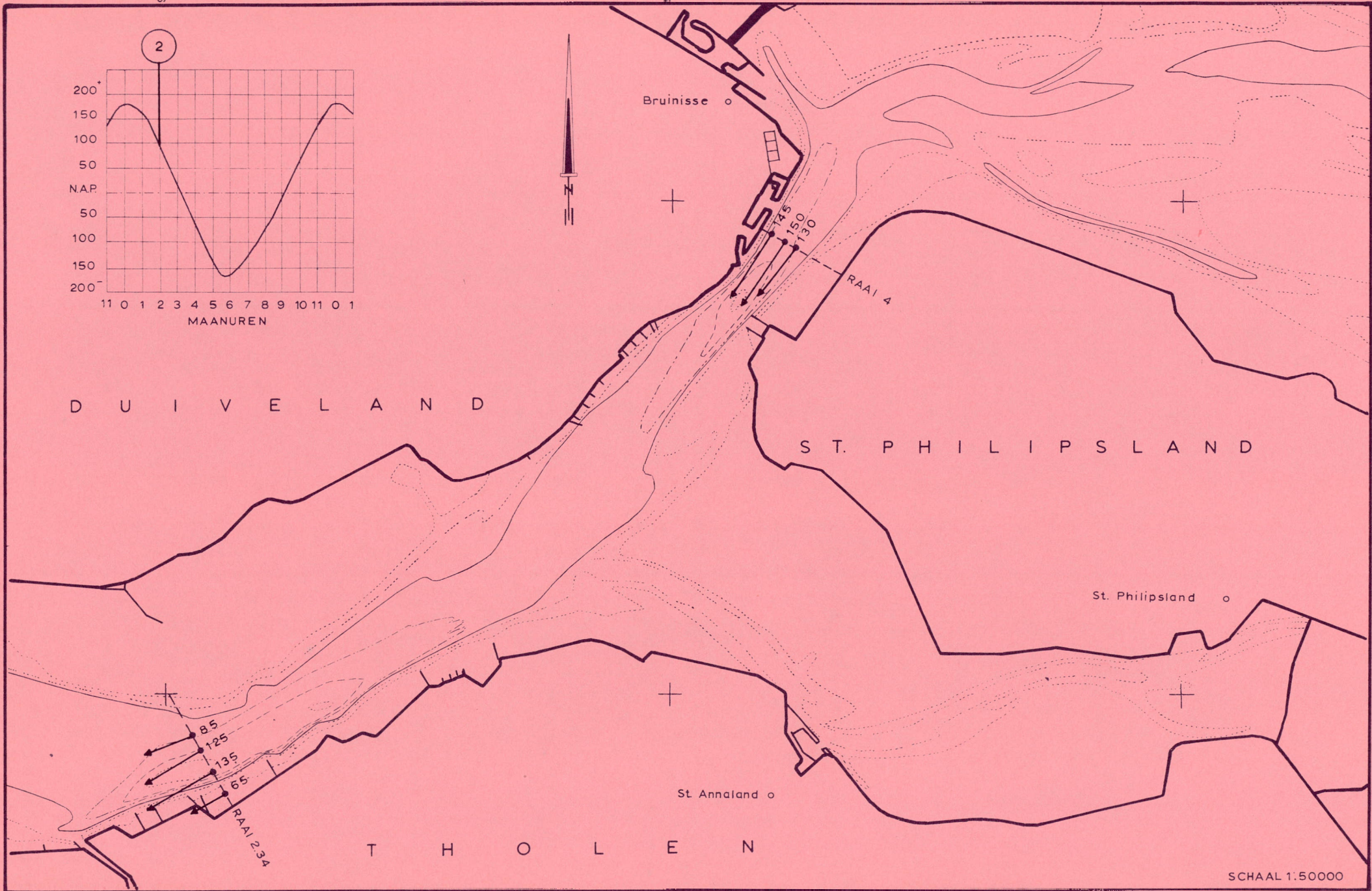
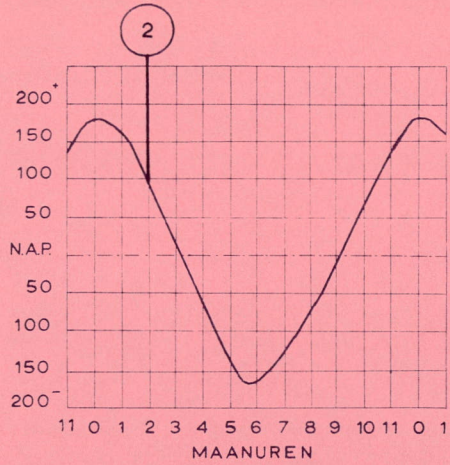
W 74.908



SCHAAL 1:50000

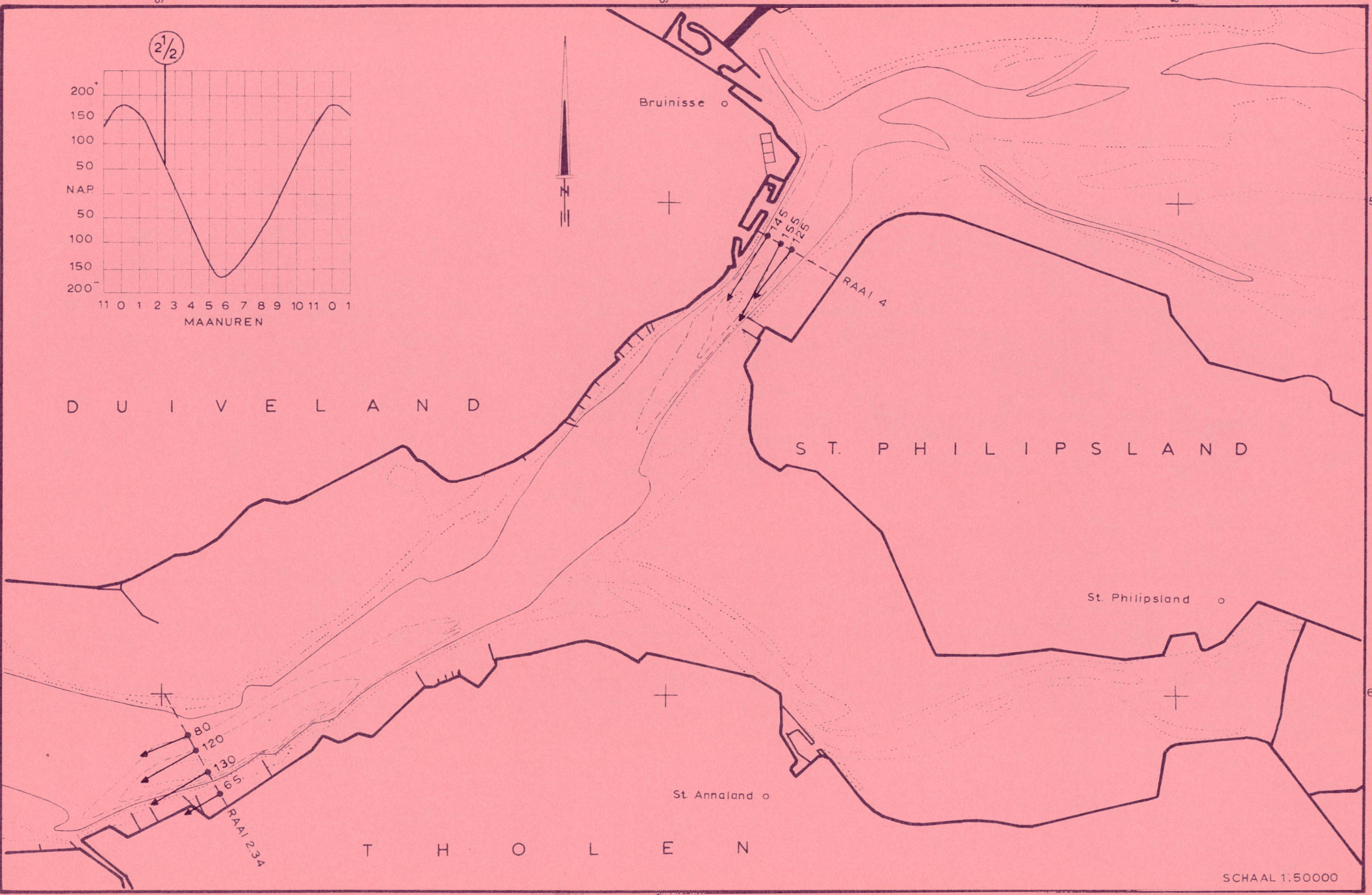
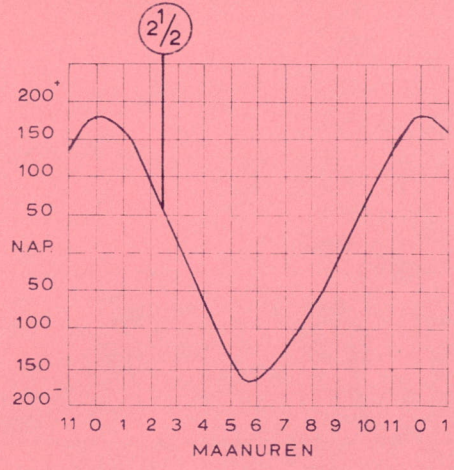
W 74.908





SCHAAL 1:50000

W 74.908



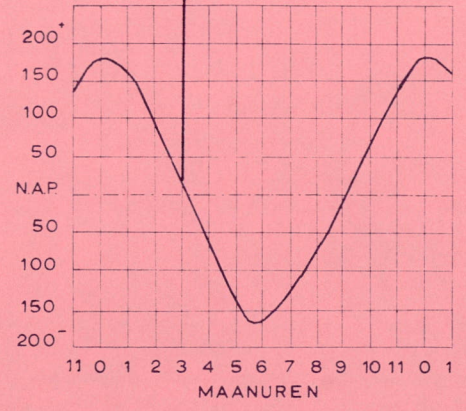
W 74.908

95000

90000

85000

3



Bruinisse o

1730
1725
1720

RAAI 4

D U I V E L A N D

S T . P H I L I P S L A N D

St. Philipsland o

St. Annailand o

T H O L E N

RAAI 2,3,4

70
105
110
75

55000

60000

95000

90000

SCHAAL 1:50000

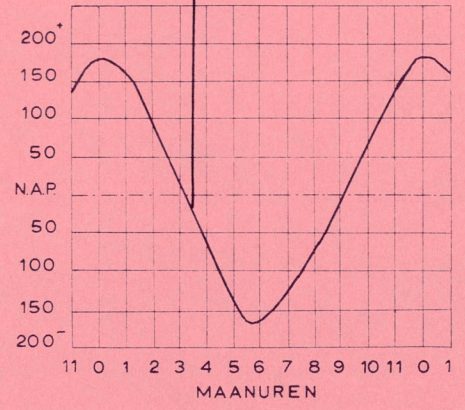
W 74.908

95000

90000

85000

3 1/2



Bruinisse o

+

+

55000

120
160
110

RAAI 4

D U I V E L A N D

S T . P H I L I P S L A N D

St. Philipsland o

60000

St. Annailand o

60
90
100
80
RAAI 2,3,4

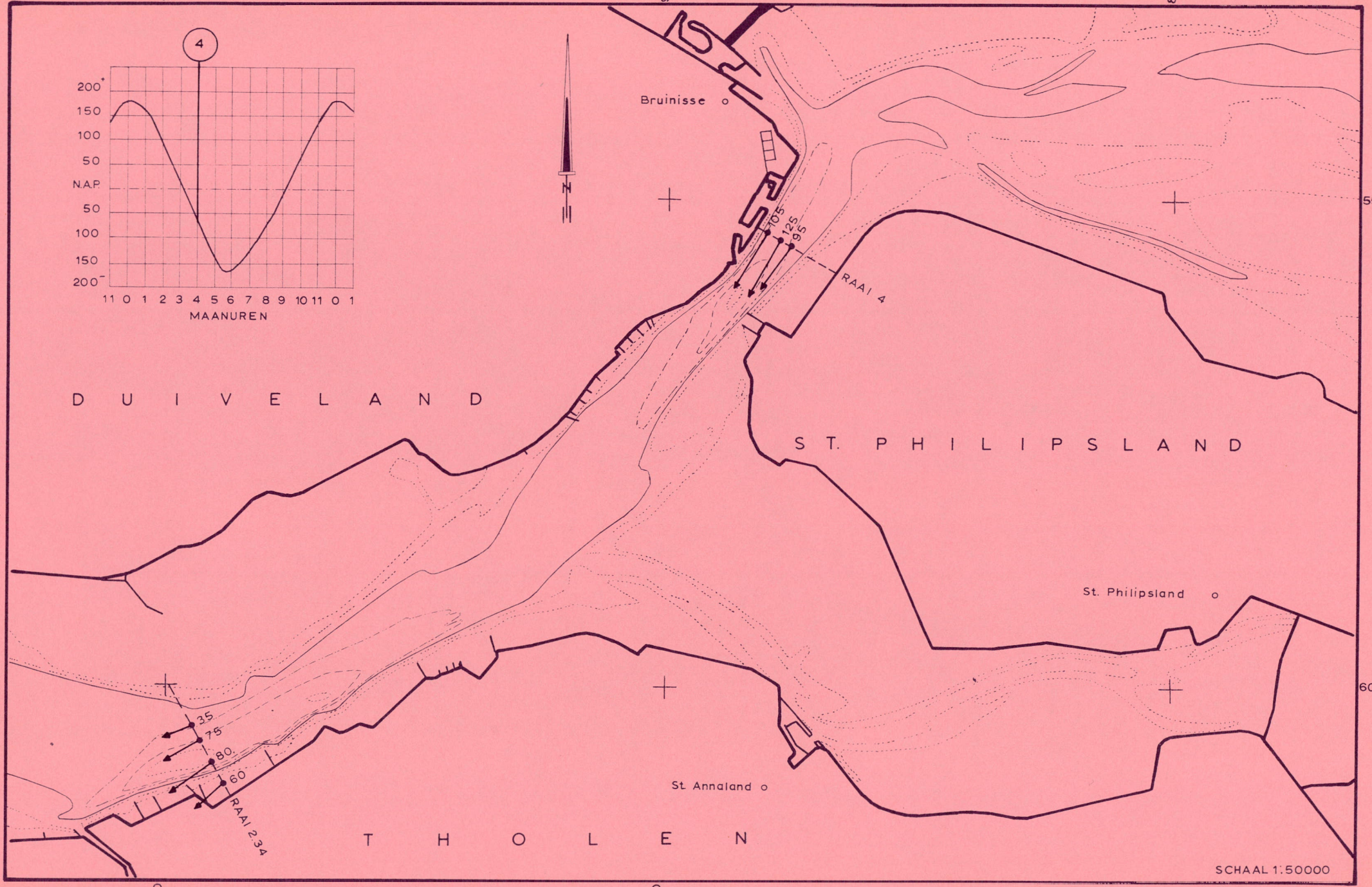
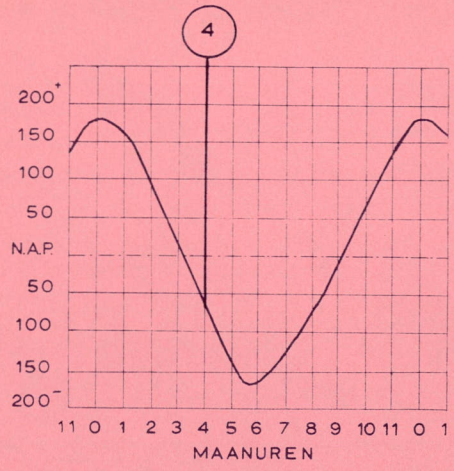
T H O L E N

SCHAAL 1:50000

95000

90000

W 74.908



SCHAAL 1:50000

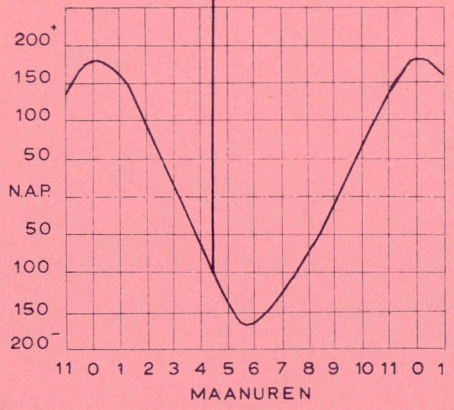
W 74.908

95000

90000

85000

4 1/2



Bruinisse o

S T . P H I L I P S L A N D

D U I V E L A N D

St. Philipsland o

St. Annaland o

T H O L E N

RAAI 234

RAAI 4

85
80

5000

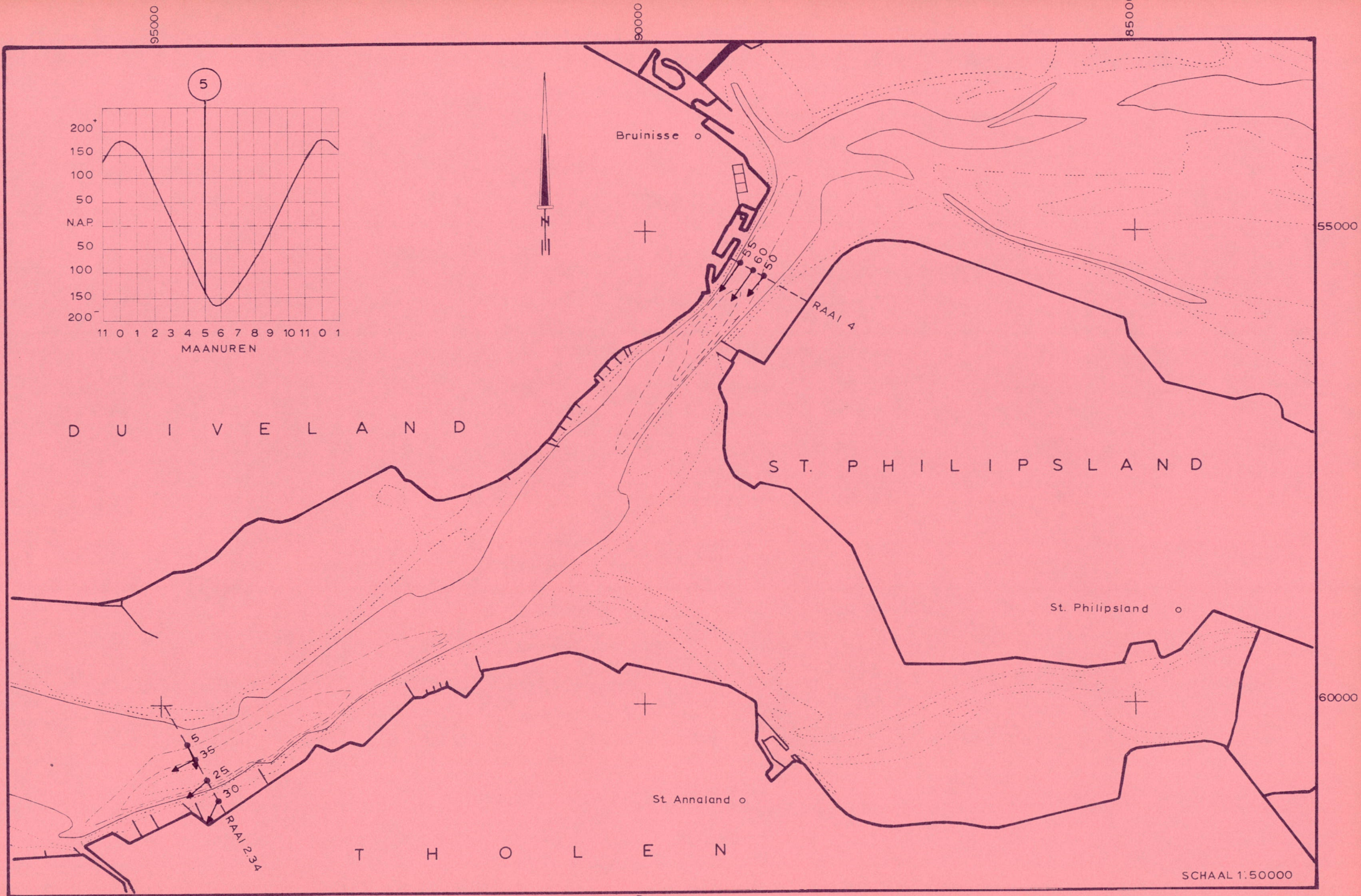
0000

SCHAAL 1:50000

W 74.908

55000

60000

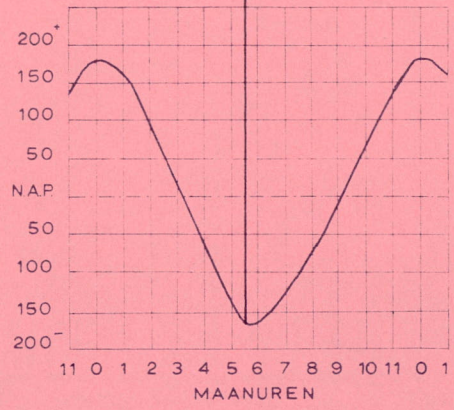


95000

90000

85000

5 1/2



Bruinisse o

55000

D U I V E L A N D

S T . P H I L I P S L A N D

St. Philipsland o

60000

St Annaland o

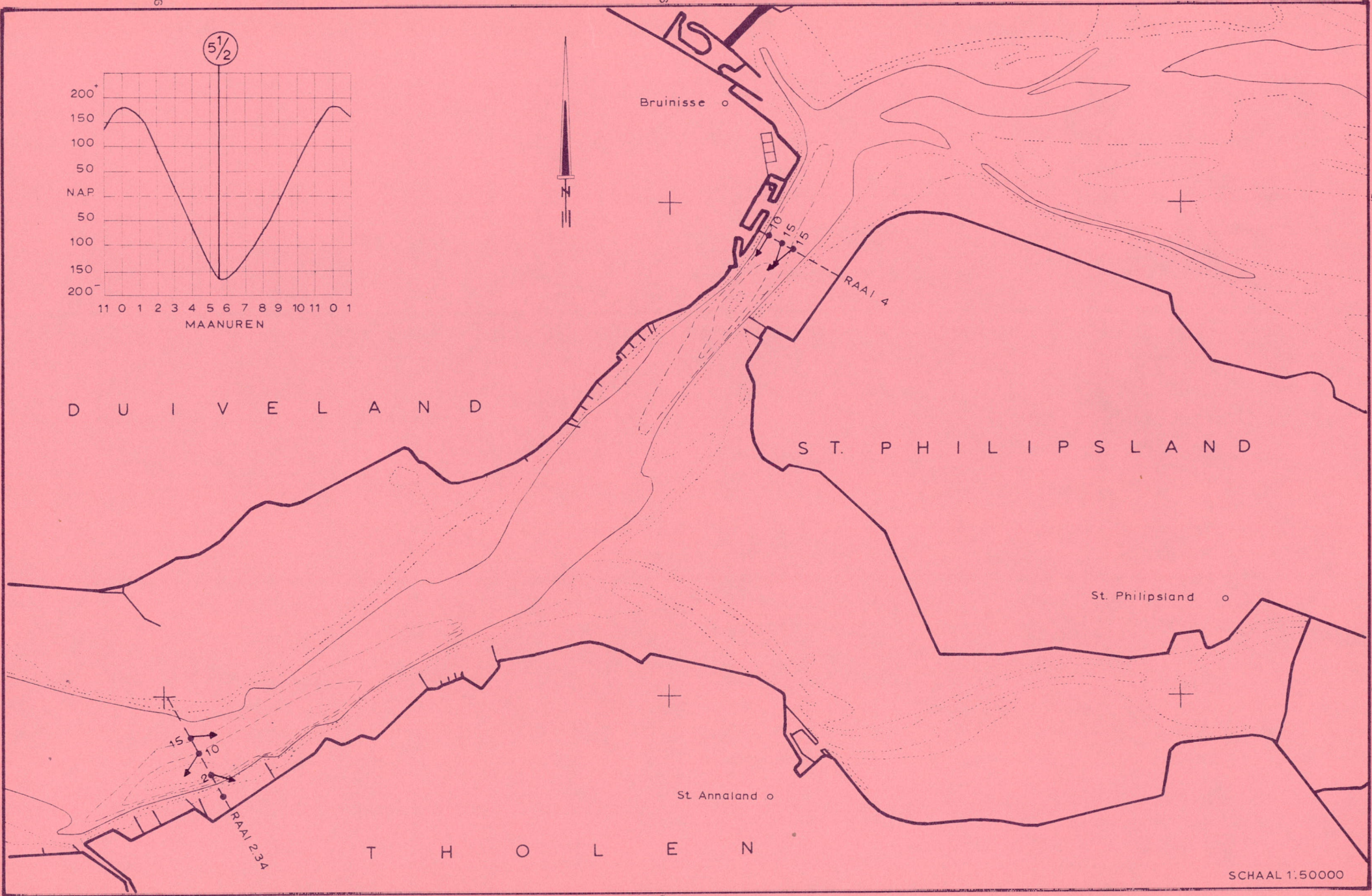
T H O L E N

SCHAAL 1:50000

95000

90000

W 74.908

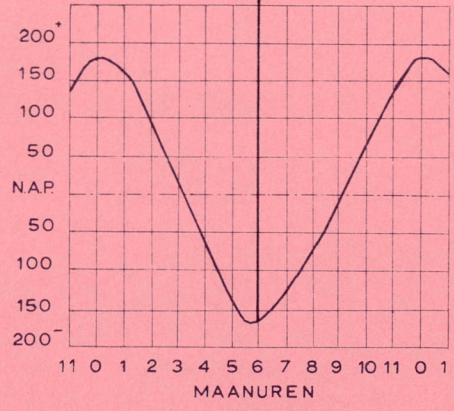


95000

90000

85000

6



Bruinisse o

+

+

55000

20
15
20

RAAI 4

D U I V E L A N D

S T. P H I L I P S L A N D

St. Philipsland o

60000

St. Annaland o

30
30

25

RAAI 2,3,4

T H O L E N

SCHAAL 1:50000

95000

90000

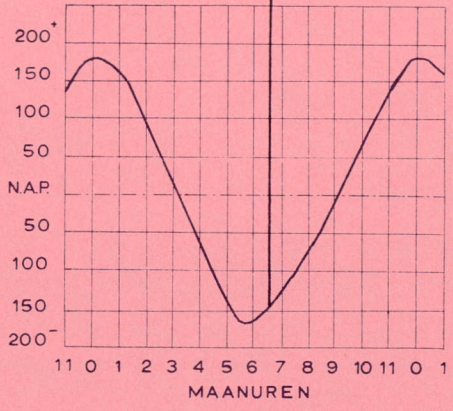
W 74.908

95000

90000

85000

6 1/2



Bruinisse o

55000

55
55
55

RAAI 4

D U I V E L A N D

S T . P H I L I P S L A N D

St. Philipsland o

60000

55
55

55
45
RAAI 2,3,4

St. Annaland o

T H O L E N

SCHAAL 1:50000

95000

90000

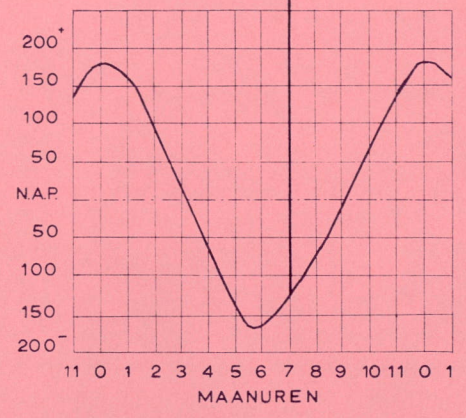
W 74.908

95000

90000

85000

7



Bruinisse o

55000

RAAI 4

D U I V E L A N D

S T . P H I L I P S L A N D

St. Philipsland o

60000

St. Annaland o

60
70
70
55
RAAI 2-3A

T H O L E N

SCHAAL 1:50000

95000

90000

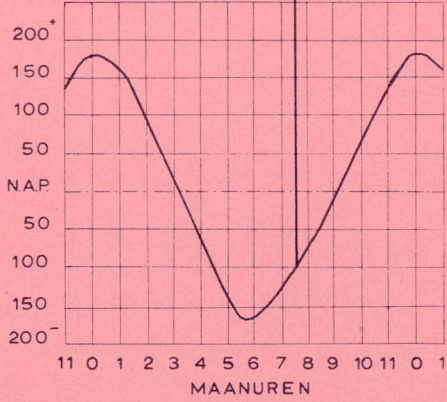
W 74.908

95000

90000

85000

7 1/2



Bruinisse o

65
105
85
RAAI 4

D U I V E L A N D

S T . P H I L I P S L A N D

St. Philipsland o

St. Annaland o

60
60
75
60
RAAI 234

T H O L E N

SCHAAL 1:50000

5000

0000

W 74.908

55000

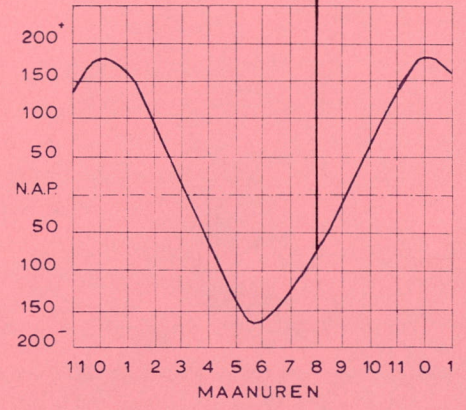
60000

95000

90000

85000

8



Bruinisse o

+

+

55000

D U I V E L A N D

S T . P H I L I P S L A N D

St. Philipsland o

St. Annaland o

T H O L E N

SCHAAL 1:50000

W 74.908

95000

90000

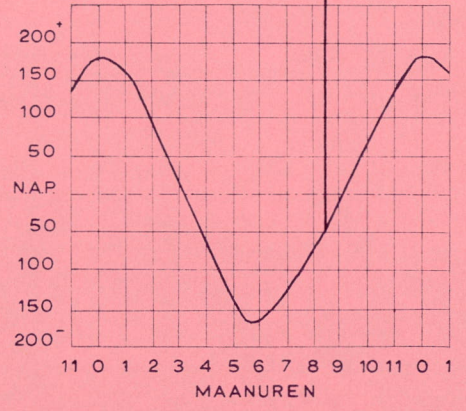
60000

95000

90000

85000

1/8 2



Bruinisse o

65
90
80

RAAI 4

D U I V E L A N D

S T . P H I L I P S L A N D

St. Philipsland o

St. Anna land o

T H O L E N

60
70

75
65

RAAI 234

SCHAAL 1:50000

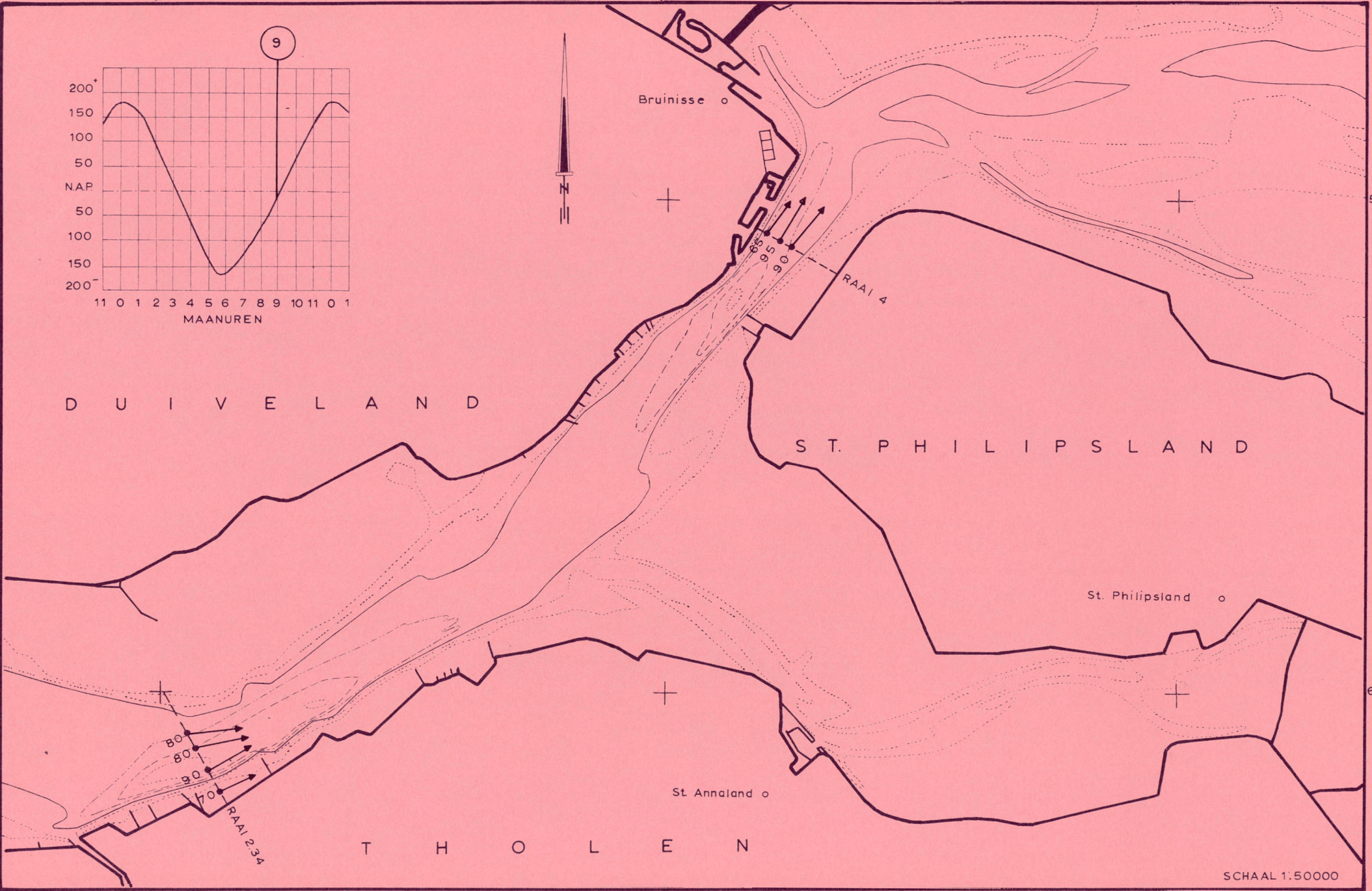
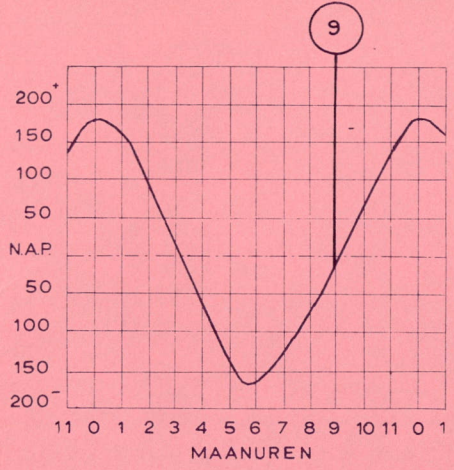
W 74.908

95000

90000

55000

60000



SCHAAL 1:50000

W 74.908