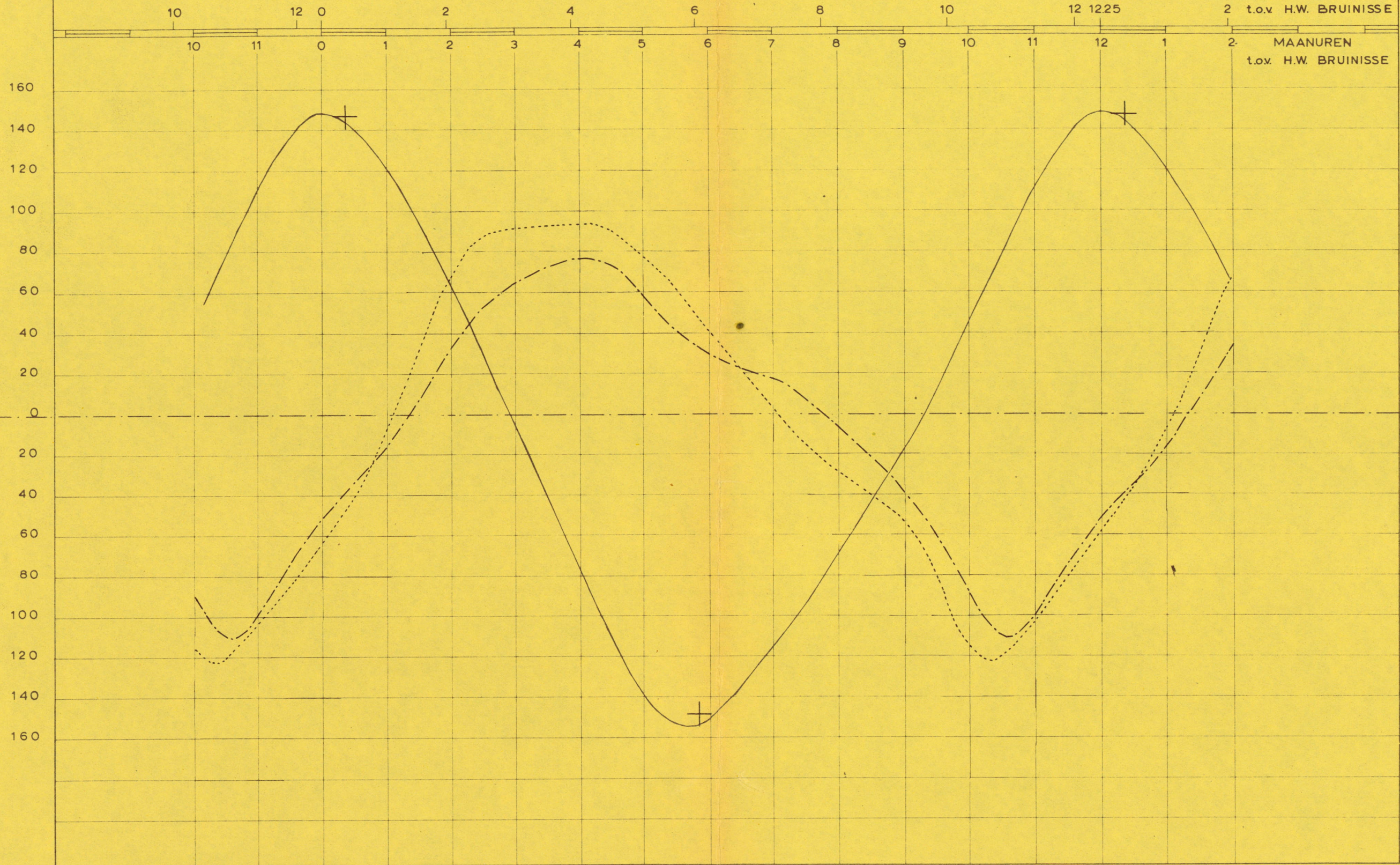




WATERSTAND IN cm t.o.v. N.A.P.  
GEM. STROOMSNELHEID IN cm/sek

TJDSCHAAL

ZONUREN  
t.o.v. H.W. BRUINISSE  
MAANUREN  
t.o.v. H.W. BRUINISSE



TOELICHTING

VERTIKAAL GETU

HORIZONTALAAL GETU

TOESTAND A GETULIJN SLOTGEM.  
1951-0 BRUINISSE

TOESTAND A SNELH GEM. OVER  
VERTIKAAL

+ TOESTAND B GEM. H.W./L.W. BRUINISSE

TOESTAND B idem

TOESTAND B

M 74-3-0108

KEETEN  
VERGELUKING STROOMSNELHEID BIJ GEMIDDELD GETU  
TOESTAND A-B REFERENTIEPUNT RAAI 2.34 PUNT 3

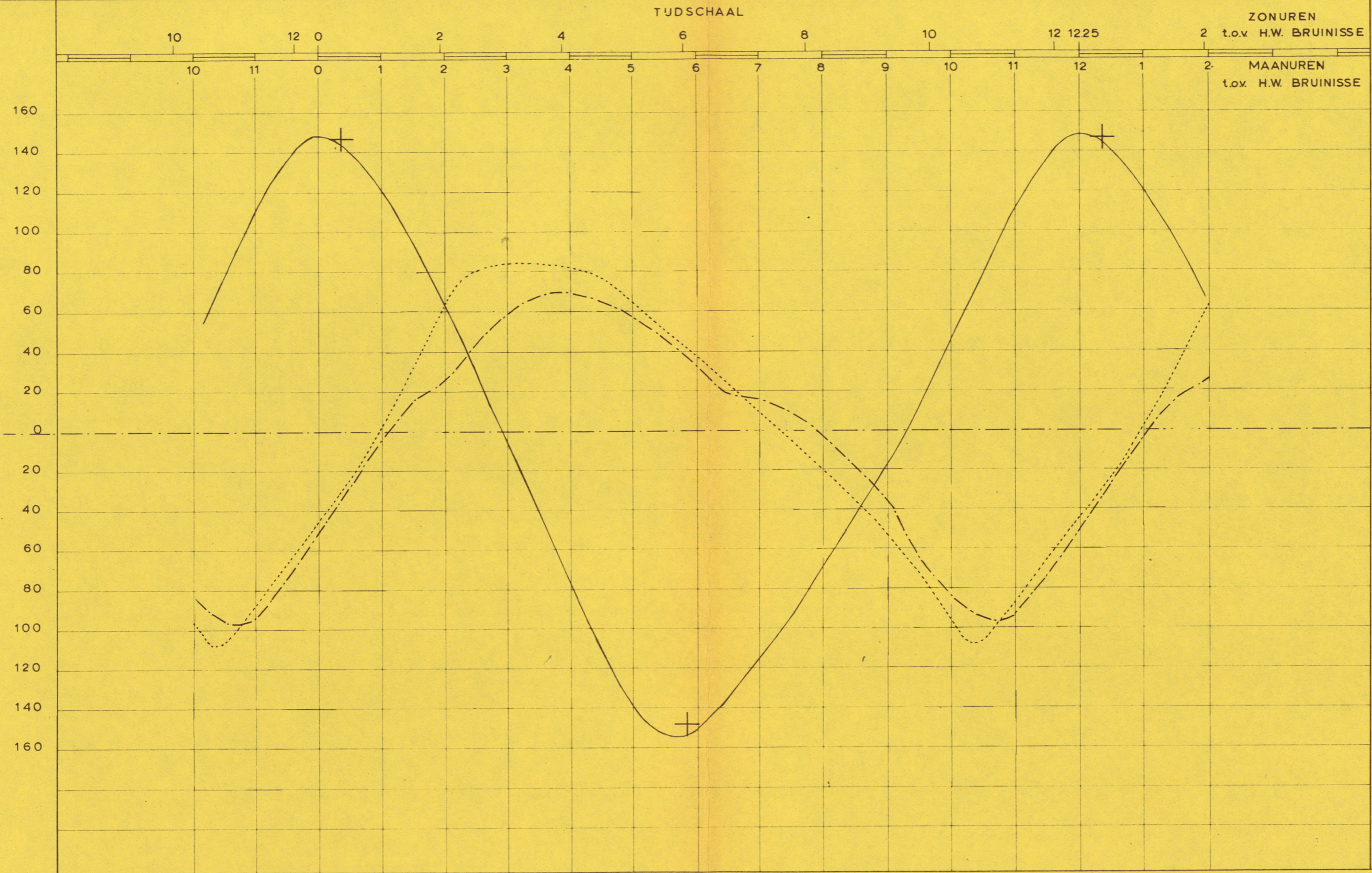
RIKSWATERSTAAT DELTADIENST  
WATERLOOPKUNDIGE AFDELING ZIERIKZEE

GET.	GEK.	GEZ.	AKK.
<i>[Signature]</i>	<i>[Signature]</i>	<i>[Signature]</i>	<i>[Signature]</i>

A2 74\_90479



WATERSTAND IN cm t.o.v. N.A.P.  
GEM. STROOMSNELHEID IN cm/sek.



TOELICHTING

VERTIKAAL GETJ

HORIZONTAAL GETJ

— TOESTAND A GETULJN SLOTGEM.  
1951-0 BRUINISSE

--- TOESTAND A SNELH. GEM. OVER  
DWARSPROFIEL

+ TOESTAND B GEM. H.W./L.W. BRUINISSE

--- TOESTAND B idem

TOESTAND B

KEETEN  
VERGELIJKING STROOMSNELHEID BIJ GEMIDDELD GETJ  
TOESTAND A-B IN RAAI 2.34

M74 - 3 - 0108

RIJKSWATERSTAAT DELTADIENST  
WATERLOOPKUNDIGE AFDELING ZIERIKZEE

GET.	GEK.	GEZ.	AKK.
<i>[Signature]</i>	<i>[Signature]</i>	<i>[Signature]</i>	<i>[Signature]</i>

A2 74\_9.0480

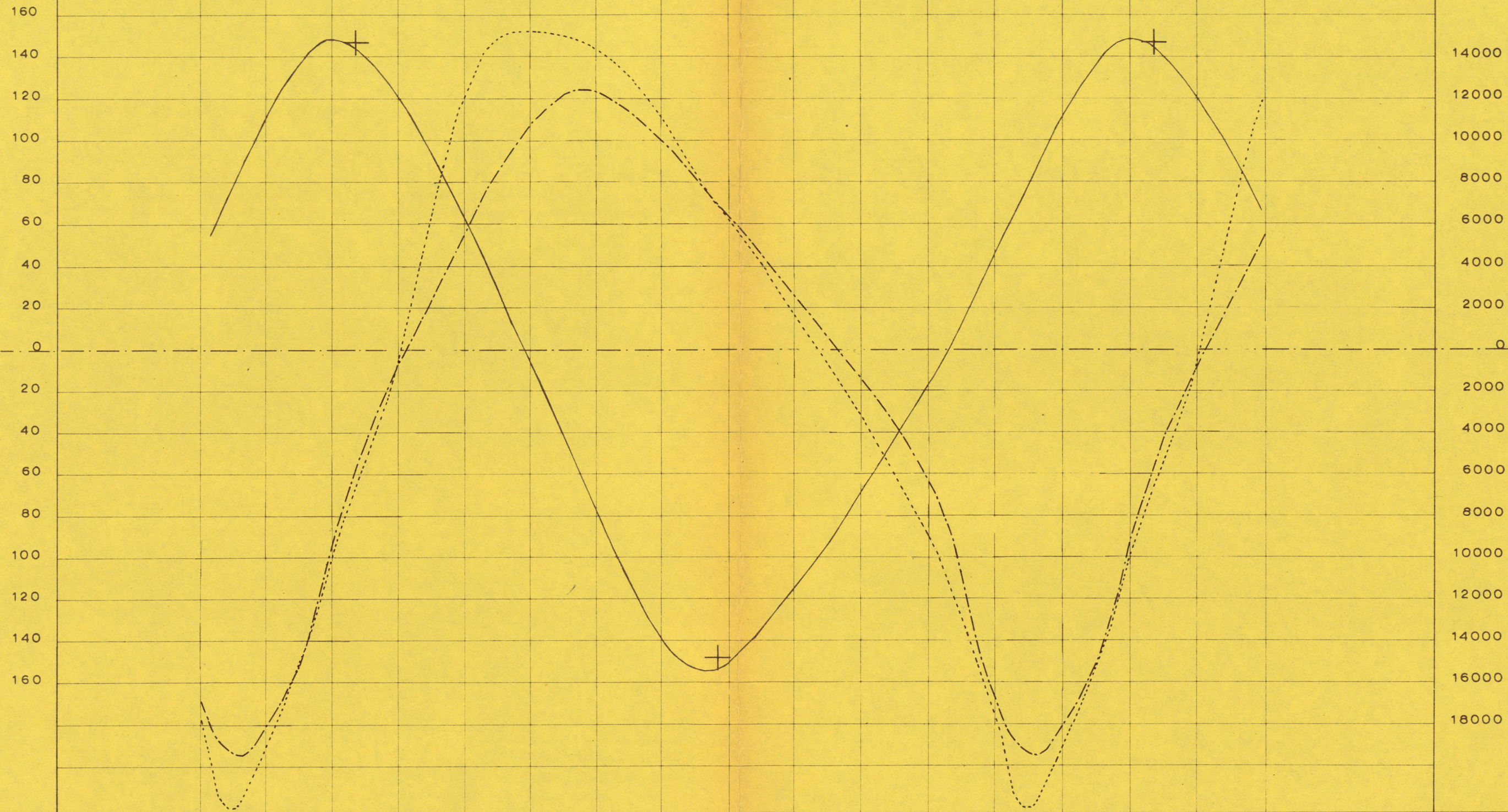


WATERSTAND IN cm t.o.v. N.A.P.

TUDSCHAAL

ZONUREN

10 12 0 2 4 6 8 10 12 1225 2 t.o.v. H.W. BRUINISSE  
 10 11 0 1 2 3 4 5 6 7 8 9 10 11 12 1 2 MAANUREN t.o.v. H.W. BRUINISSE



TOELICHTING

VERTIKAAL GETJ


HORIZONTAAL GETJ

TOESTAND B

—— TOESTAND A GETULJN SLOTGEM. 1951-0 BRUINISSE  
 + TOESTAND B GEM. H.W./L.W. BRUINISSE  
 - - - - TOESTAND A AFVOERKROMME  
 - . - . - TOESTAND B idem

<b>KEETEN</b>				M74 - 3 - 0108	
VERGELUKING AFVOER BIJ GEMIDDELD GETJ TOESTAND A-B IN RAAI 2.34					
RUKSWATERSTAAT WATERLOOPKUNDIGE AFDELING ZIERIKZEE	GET.	GEK.	GEZ.	AKK.	A2 74_9.0481



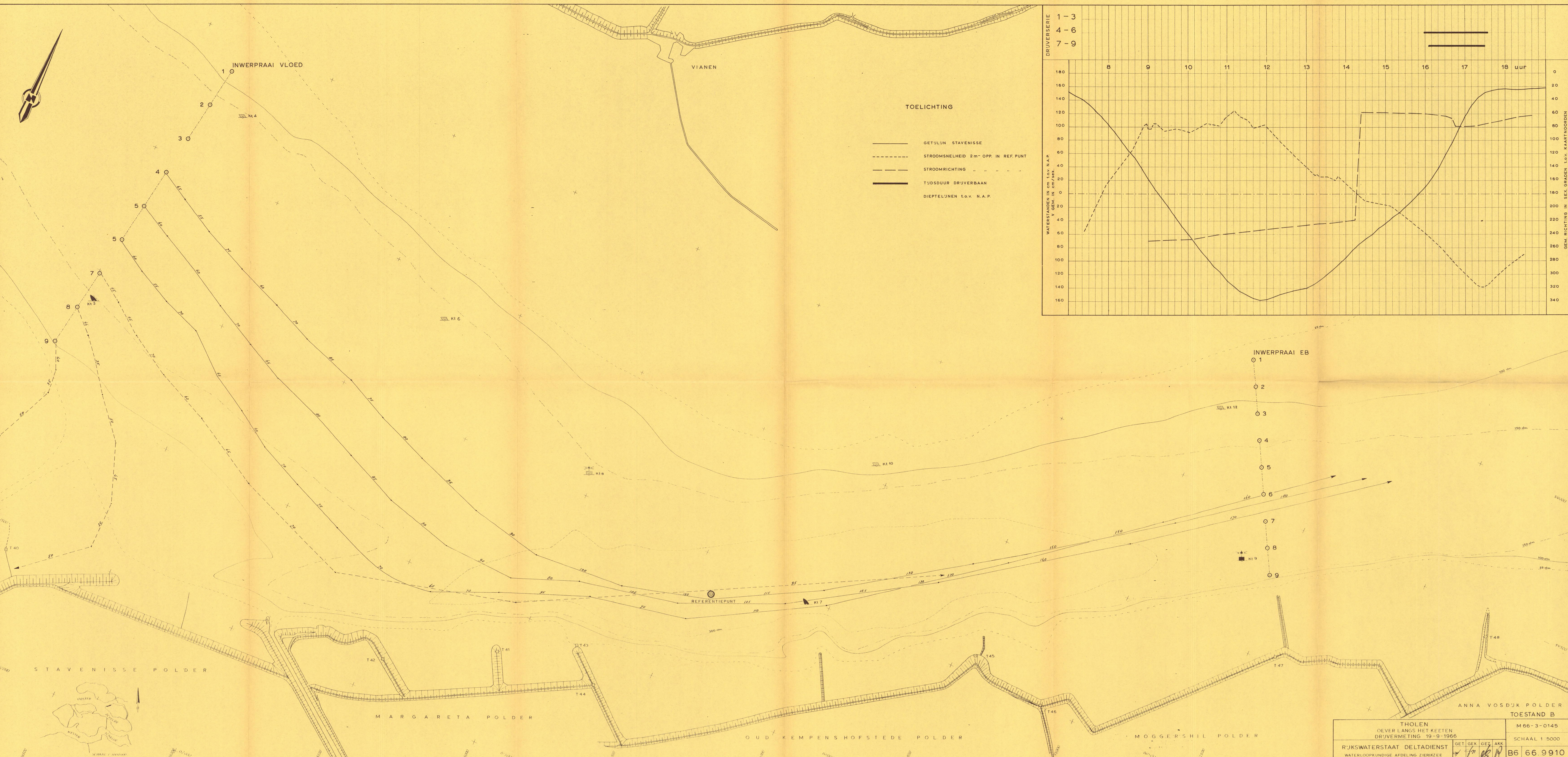
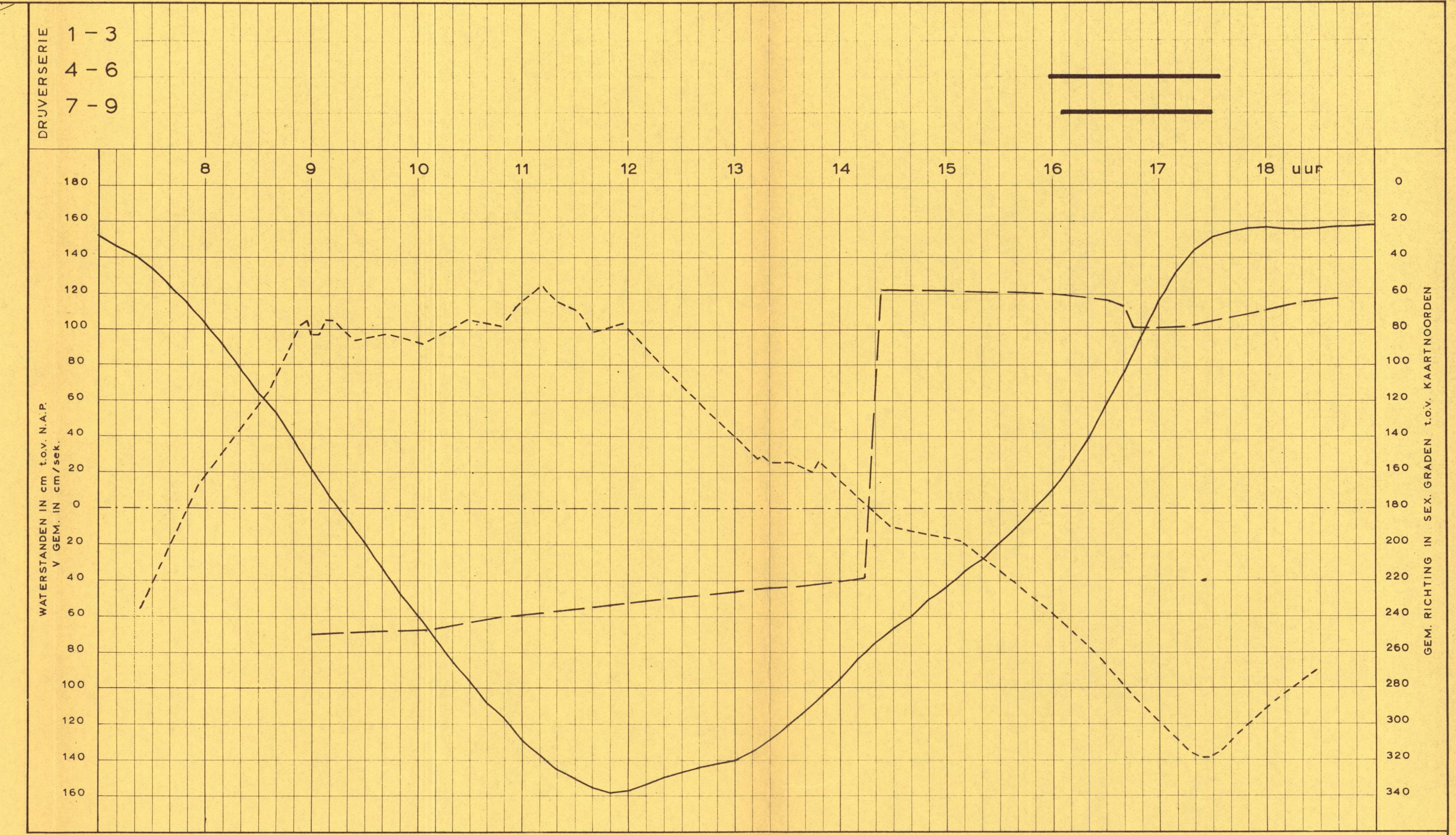


INWERPRAAI VLOED

VIANEN

TOELICHTING


- GETULUN STAVENISSE
- - - STROOMSELHEID 2m<sup>2</sup> OPR. IN REF. PUNT
- · - · - STROOMRICHTING
- ▬ TUDSDUUR DRUVERBAAN
- · · · · DIEPTELIJNEN t.o.v. N.A.P.



INWERPRAAI EB

THOLEN OEVER LANGS HET KEETEN DRUVERMETING 19-9-1966		M 66-3-0145	
RUKSWATERSTAAT DELTADIENST WATERLOPKUNDIGE AFDELING ZIERIKZEE		SCHAAL 1:5000	
GET	GEK	GET	AKK
B6		66.9910	



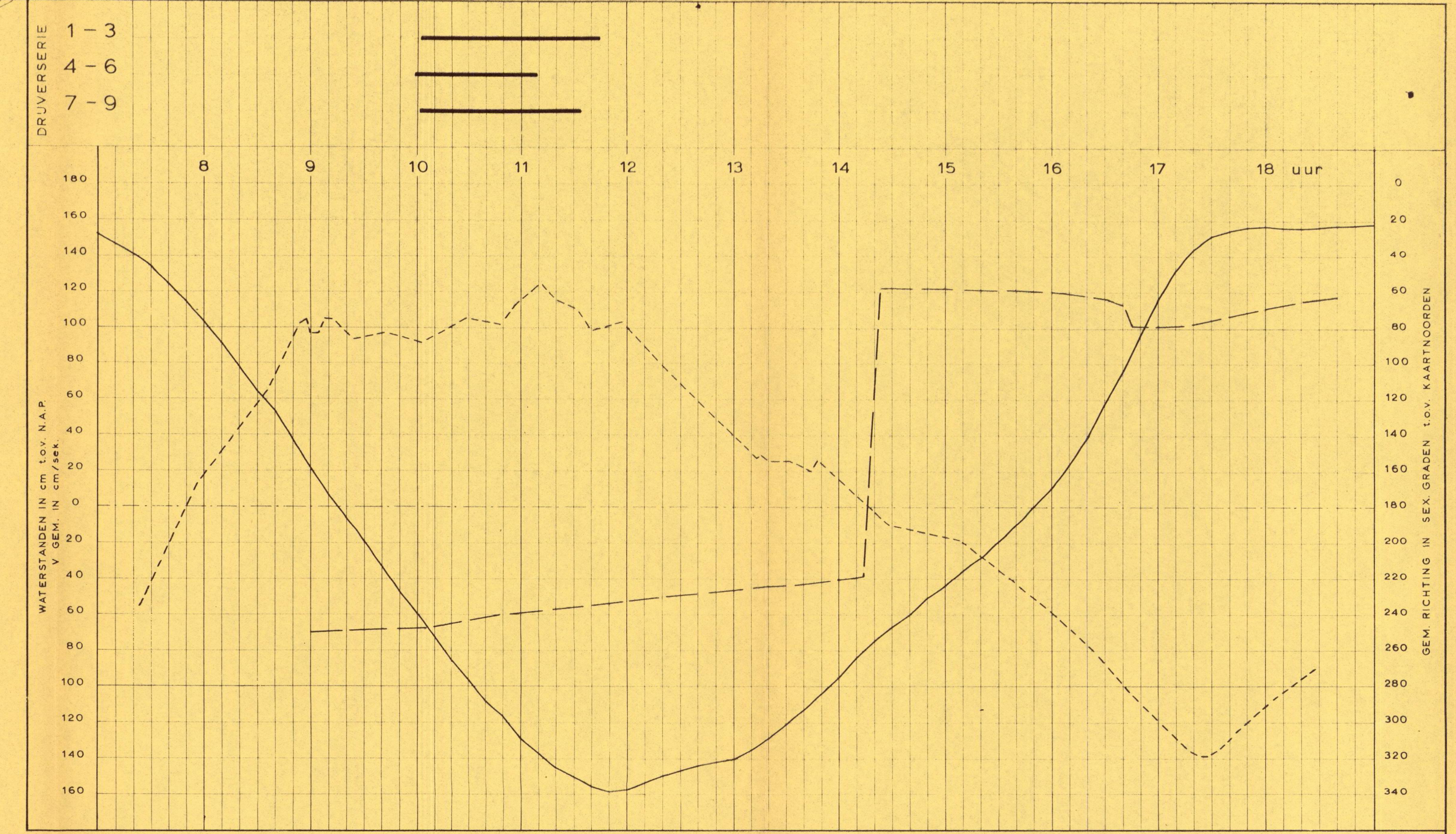


INWERPRAAI VLOED

VIANEN

TOELICHTING

- GETULUN STAVENISSE
- - - STROOMSnelheid 2m-OPP IN REF PUNT
- · - · - STROOMRICHTING
- TUDSDUUR DRUVERBAAN
- - - DIEPTELIJNEN L.O.V. N.A.P.



INWERPRAAI EB

REFERENTIEPUNT

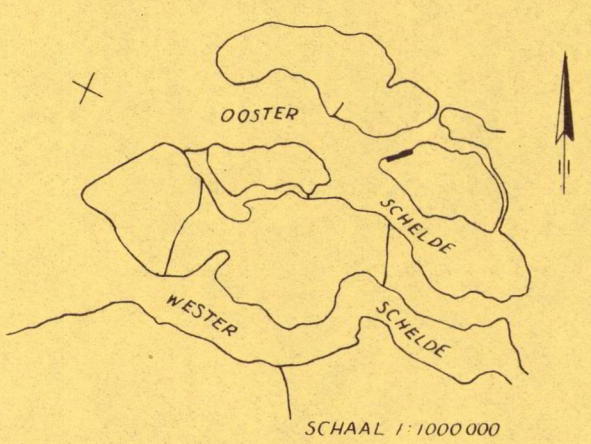
STAVENISSE POLDER

MARGARETA POLDER

OUD KEMPENSHOFSTEDE POLDER

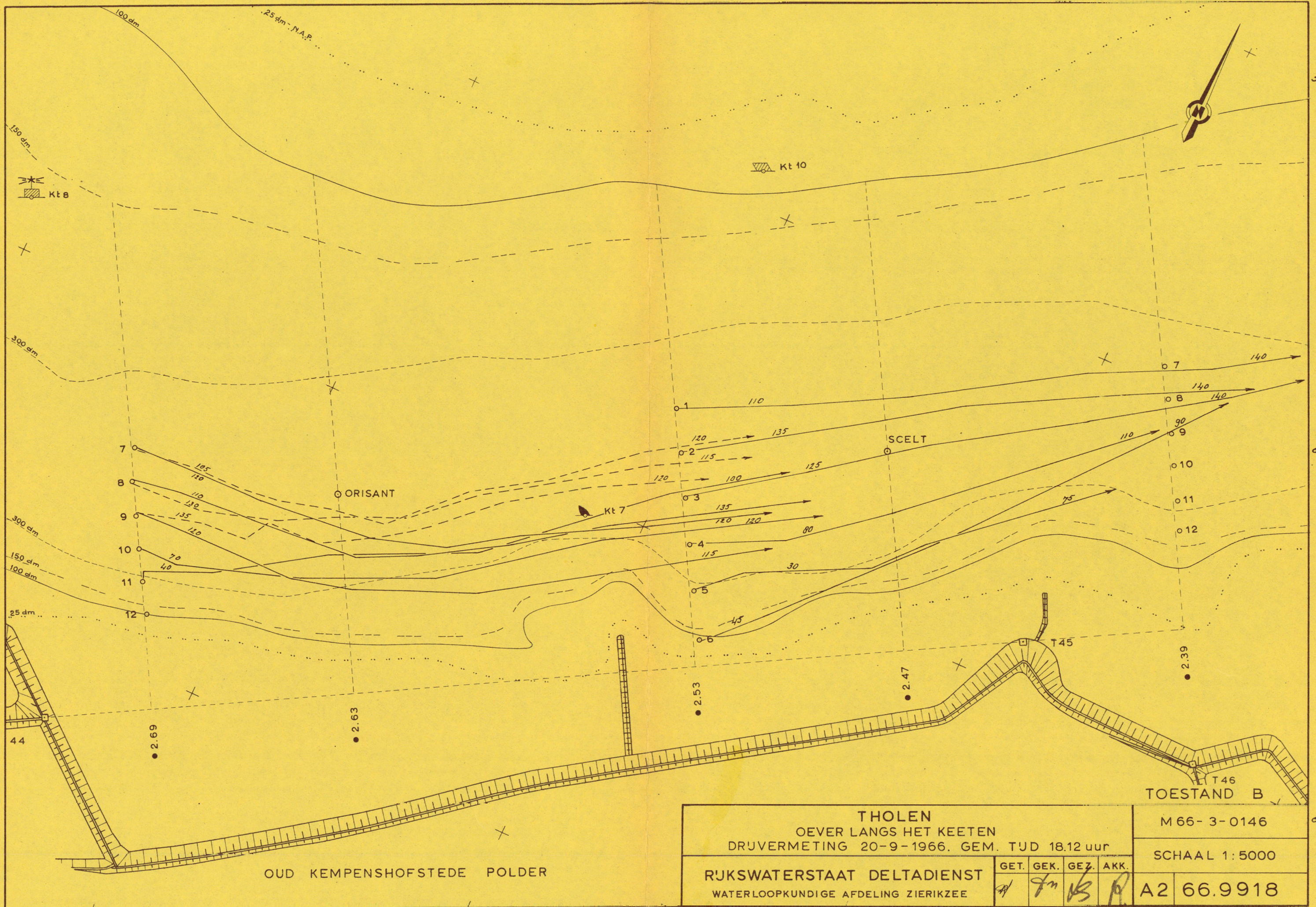
MOGGERSHIL POLDER

ANNA VOSDUK POLDER TOESTAND B



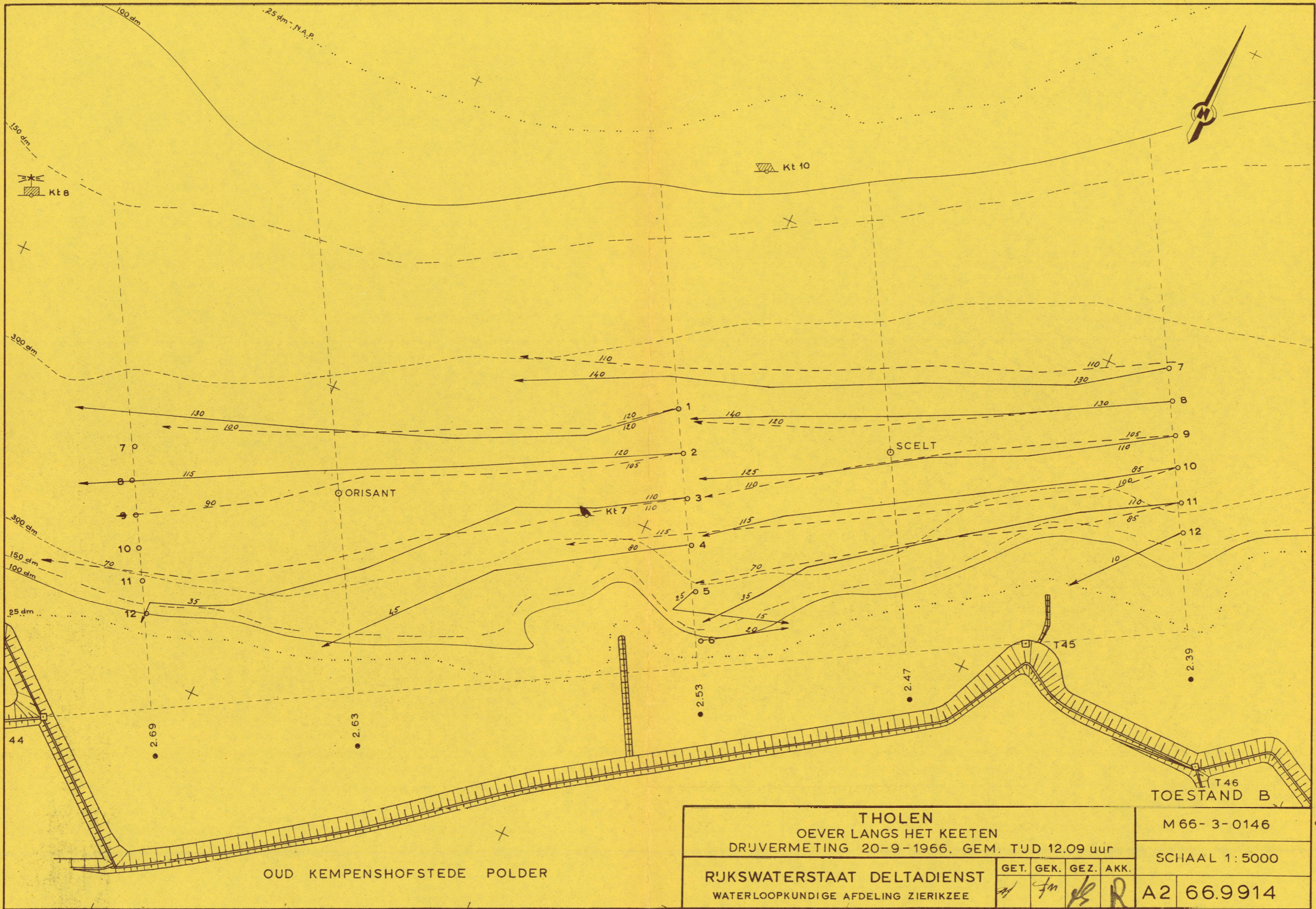
THOLEN OEVER LANGS HET KEETEN DRUVERMETING 19-9-1966		M66-3-0145
RUKSWATERSTAAT DELTADIENST WATERLOOPKUNDIGE AFDELING ZIERIKZEE		SCHAAL 1:5000
GET. GEK. GEZ. AKK.		B6 66.9907





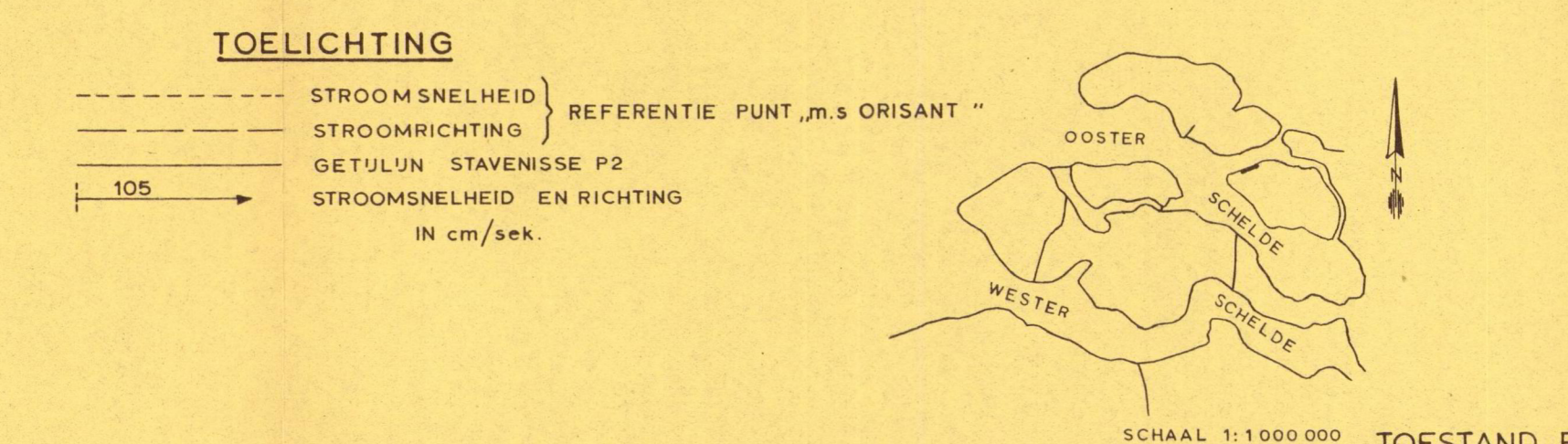
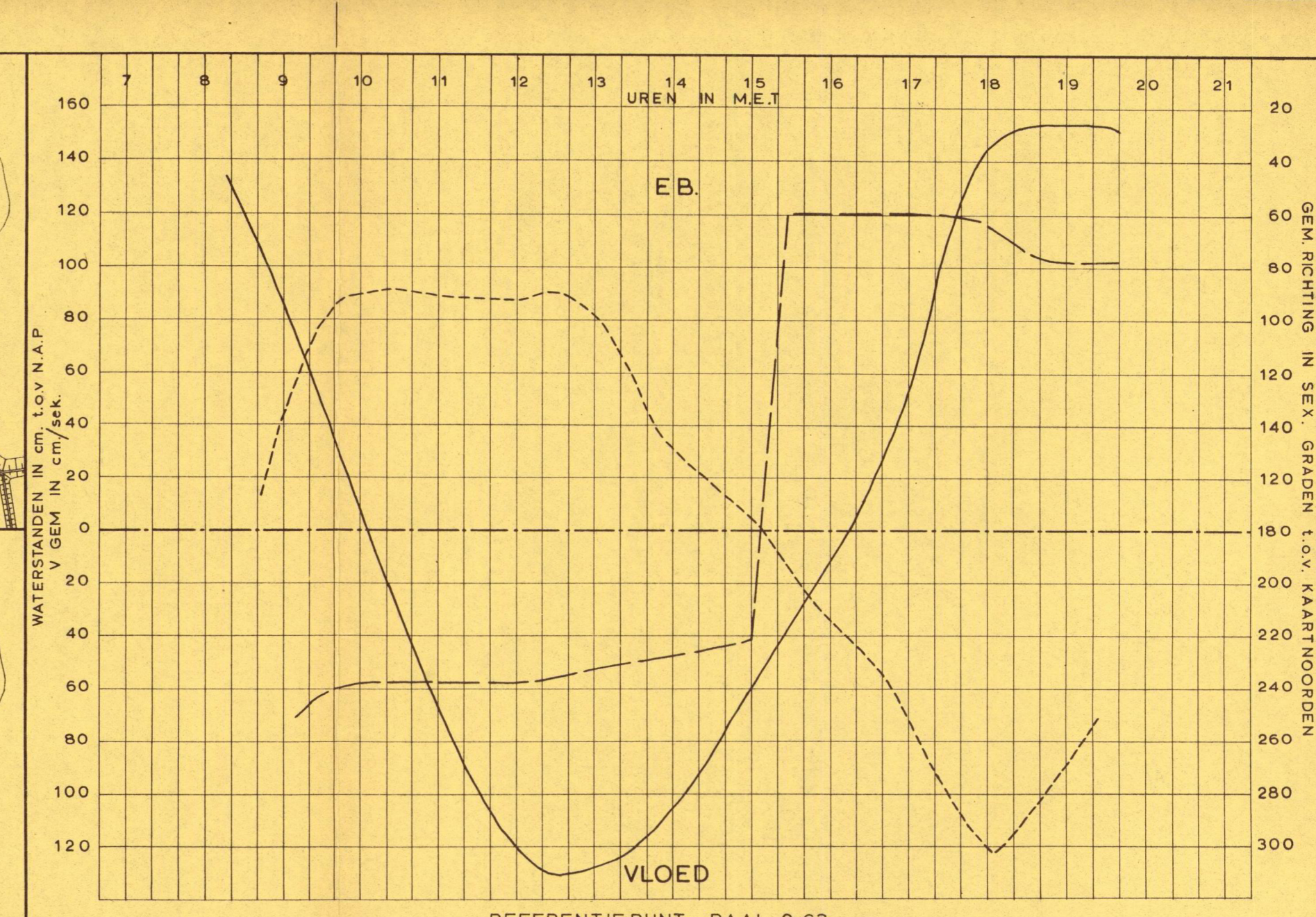
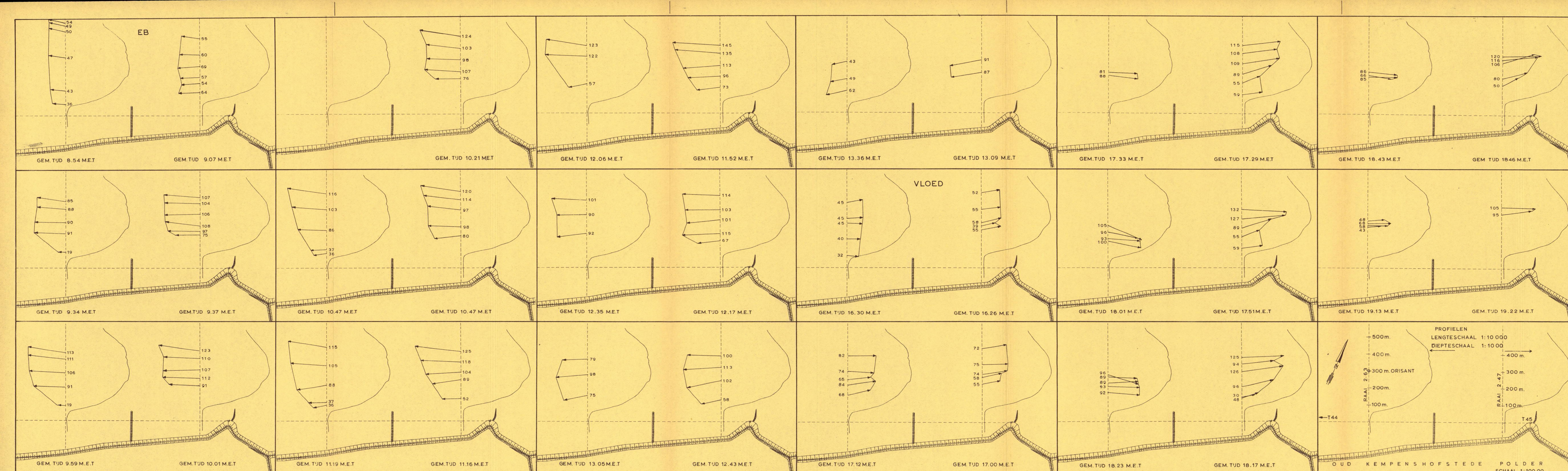
<b>THOLEN</b> OEVER LANGS HET KEETEN DRUVERMETING 20-9-1966. GEM. TJD 18.12 uur				M 66-3-0146	
RIJKSWATERSTAAT DELTADIENST WATERLOOPKUNDIGE AFDELING ZIERIKZEE				SCHAAL 1:5000	
GET.	GEK.	GEZ.	AKK.	A2 66.9918	





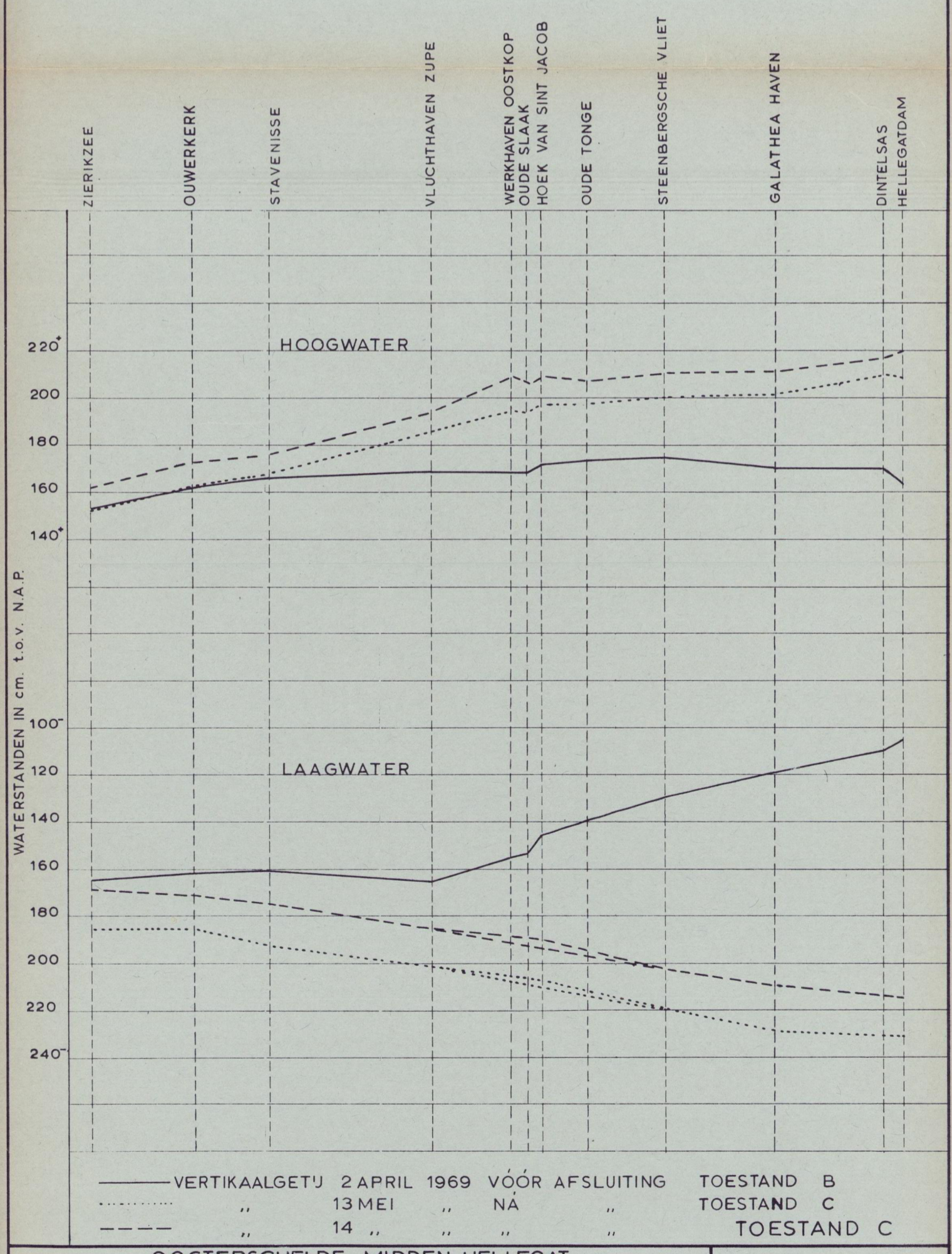
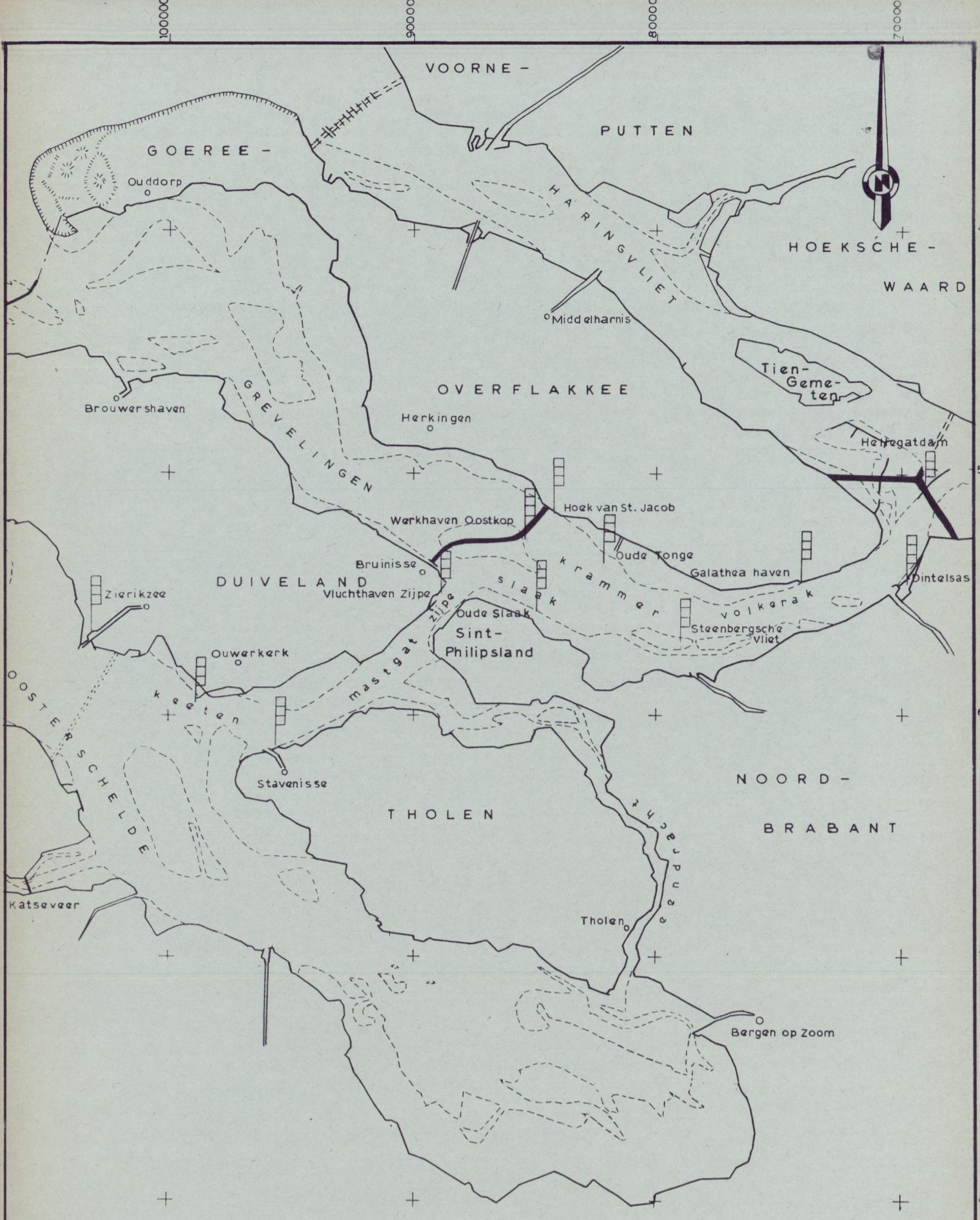
<b>THOLEN</b> OEVER LANGS HET KEETEN DRUVERMETING 20-9-1966. GEM. TJD 12.09 uur				M 66-3-0146	
<b>RJKSWATERSTAAT DELTADIENST</b> WATERLOOPKUNDIGE AFDELING ZIERIKZEE				SCHAAL 1:5000	
GET.	GEK.	GEZ.	AKK.	A2 66.9914	
<i>[Signature]</i>	<i>[Signature]</i>	<i>[Signature]</i>	<i>[Signature]</i>		





KEETEN		M66-3-0146
DRUVERMETING 20 SEPT 1966 OUD KEMPENHOFSTEDE POLDER		
STROOMSNELHEIDSVERDELING OVER HET DWARSPROFIEL		
RUKSWATERSTAAT DELTADIENST	GET. GEK. GEZ. AKK.	A6 66-9929
WATERLOOPKUNDIGE AFDELING ZIERIKZEE		





**OOSTERSCHSELDE - MIDDEN HELLEGAT**  
**VERANDERING VAN H.W. EN L.W. STAND**  
**NA AFSLUITING VOLKERAK**

RJKSWATERSTAAT DELTADIENST  
 WATERLOOPKUNDIGE AFDELING ZIERIKZEE

GET.	GEK.	GEZ.	AKK.
<i>[Signature]</i>	<i>[Signature]</i>	<i>[Signature]</i>	<i>[Signature]</i>

M69-3-0179  
 TOESTAND B  
 TOESTAND C  
 TOESTAND C  
 SCHAAL: DIVERSEN  
 B1 74.9.0481 a