
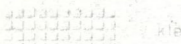











LEGENDA

-  grote stenen
-  kleine stenen
-  stenen in rand of rij
-  zand of klei met stenen
-  natuurlijke zand of klei, gemengd met of zonder verspreide stenen
-  zand of klei
-  scherpe overgang van bodemsamenstelling
-  onduidelijke overgang van bodemsamenstelling
-  plaatselijke verhoging van de bodem (zuid)
-  plaatselijke verhoging van de bodem (noord)
-  zeer stels kleine verhoging van de bodem (tusschenland)

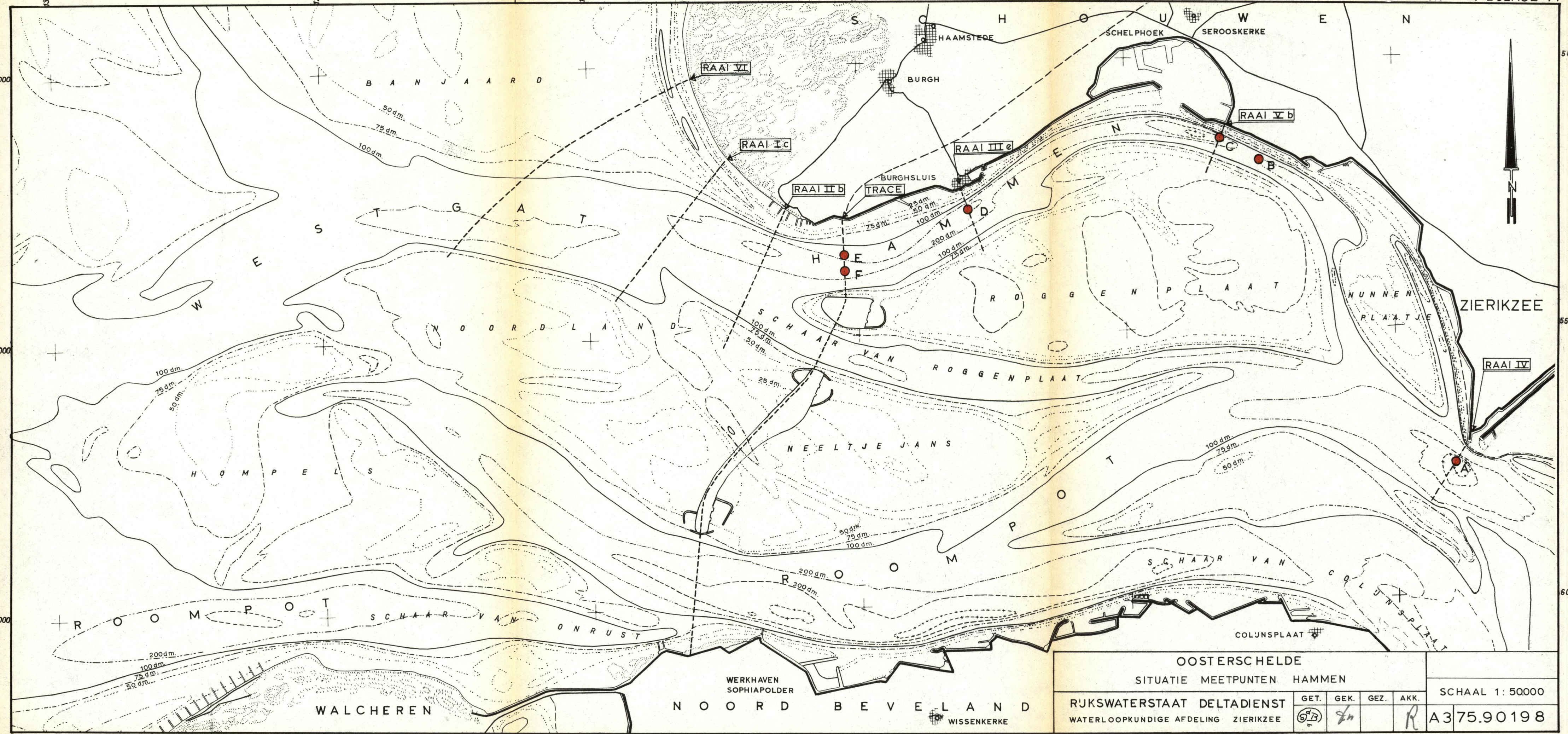


STUDIEDIENST
VLISSINGEN.

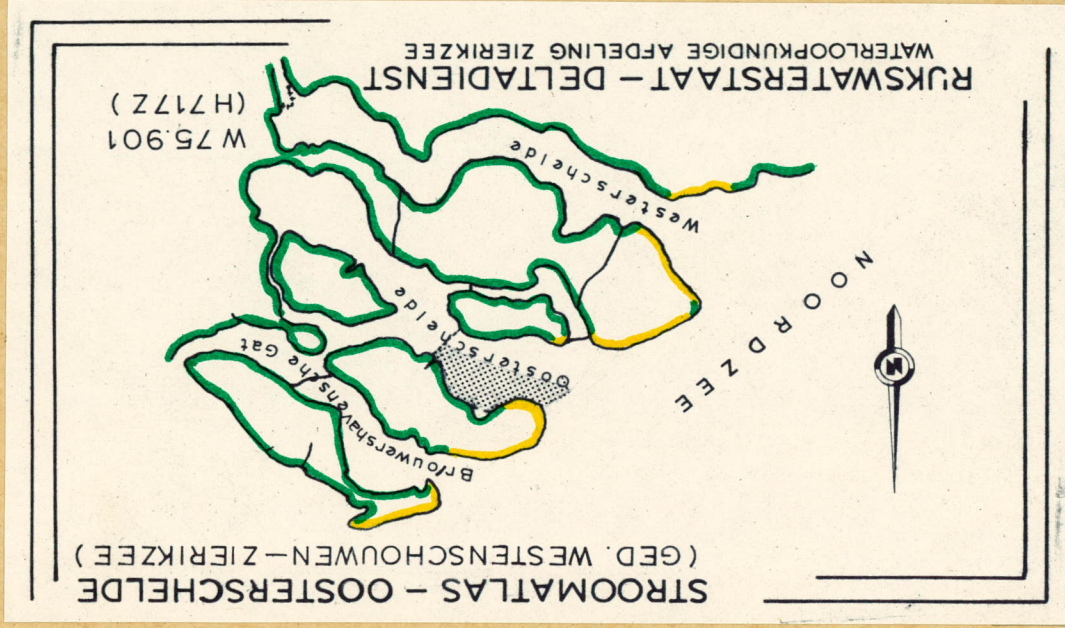
NOTA 74.6

BIJLAGEN 14 T/M 23.

Deze bijlagen zijn verstrekt door de Waterloopkundige Afdeling Zierikzee van de Deltadienst en behoren bij de door deze Afdeling geschreven paragraaf 6 "De Waterbeweging" die in deze nota is opgenomen.



OOSTERSCHELDE				SCHAAL 1: 50000		
SITUATIE MEETPUNTEN HAMMEN						
RIJKSWATERSTAAT DELTADIENST		GET.	GEK.	GEZ.	AKK.	A375.90198
WATERLOOPKUNDIGE AFDELING ZIERIKZEE		(S/B)	Zn		R	



TOELICHTING

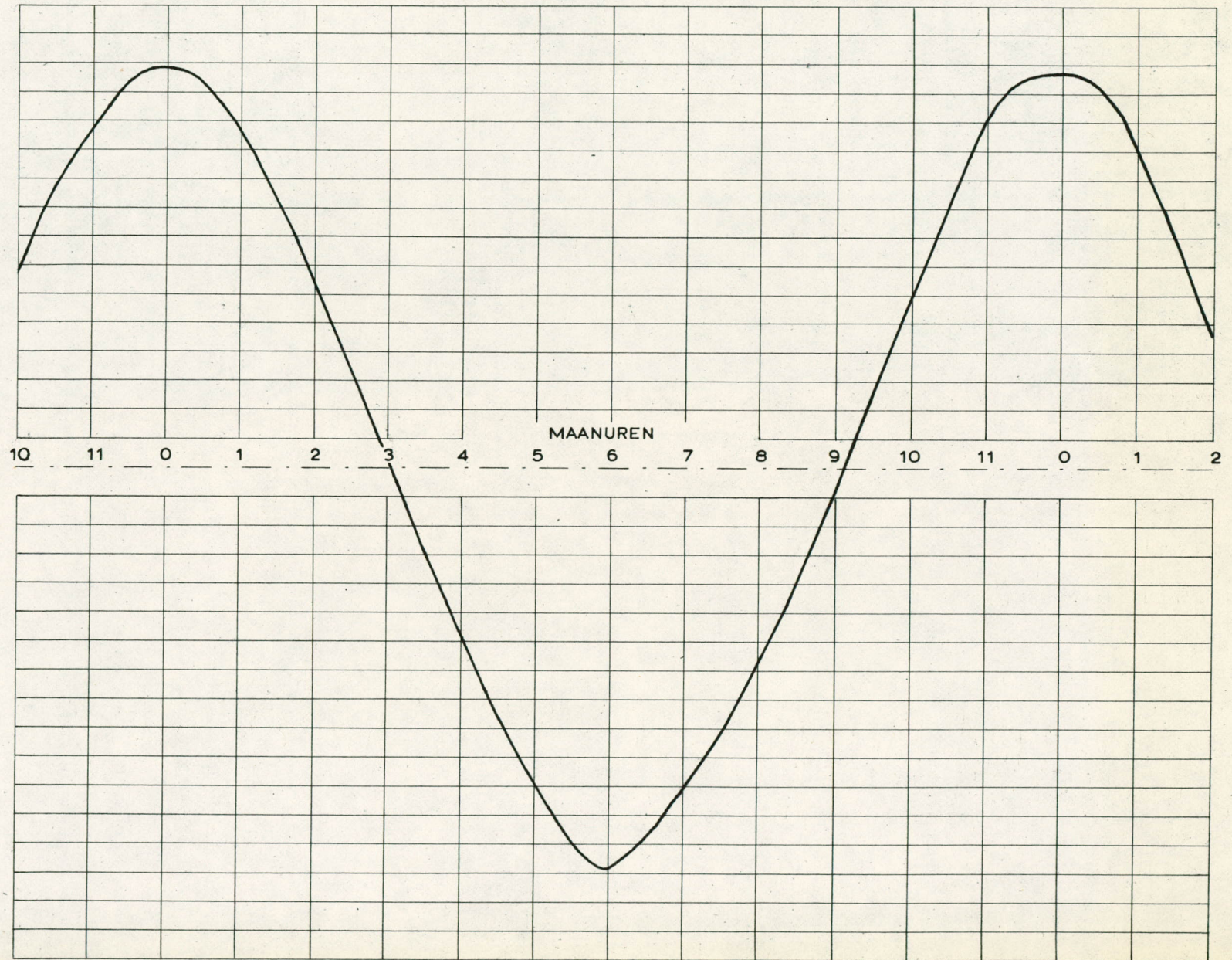
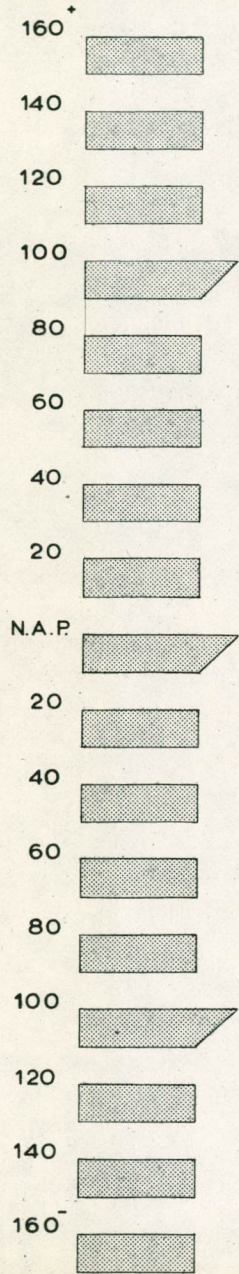
→ STROOMRICHTING GEMIDDELD OVER DE VERTIKAAL

70 STROOMSNELHEID IN cm/sec . GEMIDDELD OVER DE VERTIKAAL

HET GEHEEL IS SAMENGESTELD UIT SIMULTANE METINGEN
IN DE PERIODE JULI 1959 ^t/m JAN. 1965
EN HERLEID NAAR HET GEMIDDELD GETJ

GETJKROMME GEMIDDELD GETJ BURGHSLUIS 1951-0

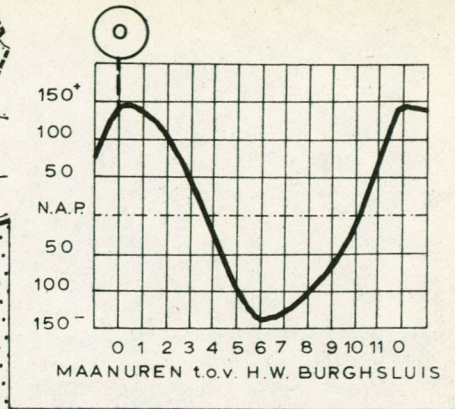
WATERSTANDEN IN cm.





120000

110000



SCHOUWEN

DUIVENLAND

ZIERIKZEE

G.L.W.

SITUATIE SCHAAL 1:100.000

50000

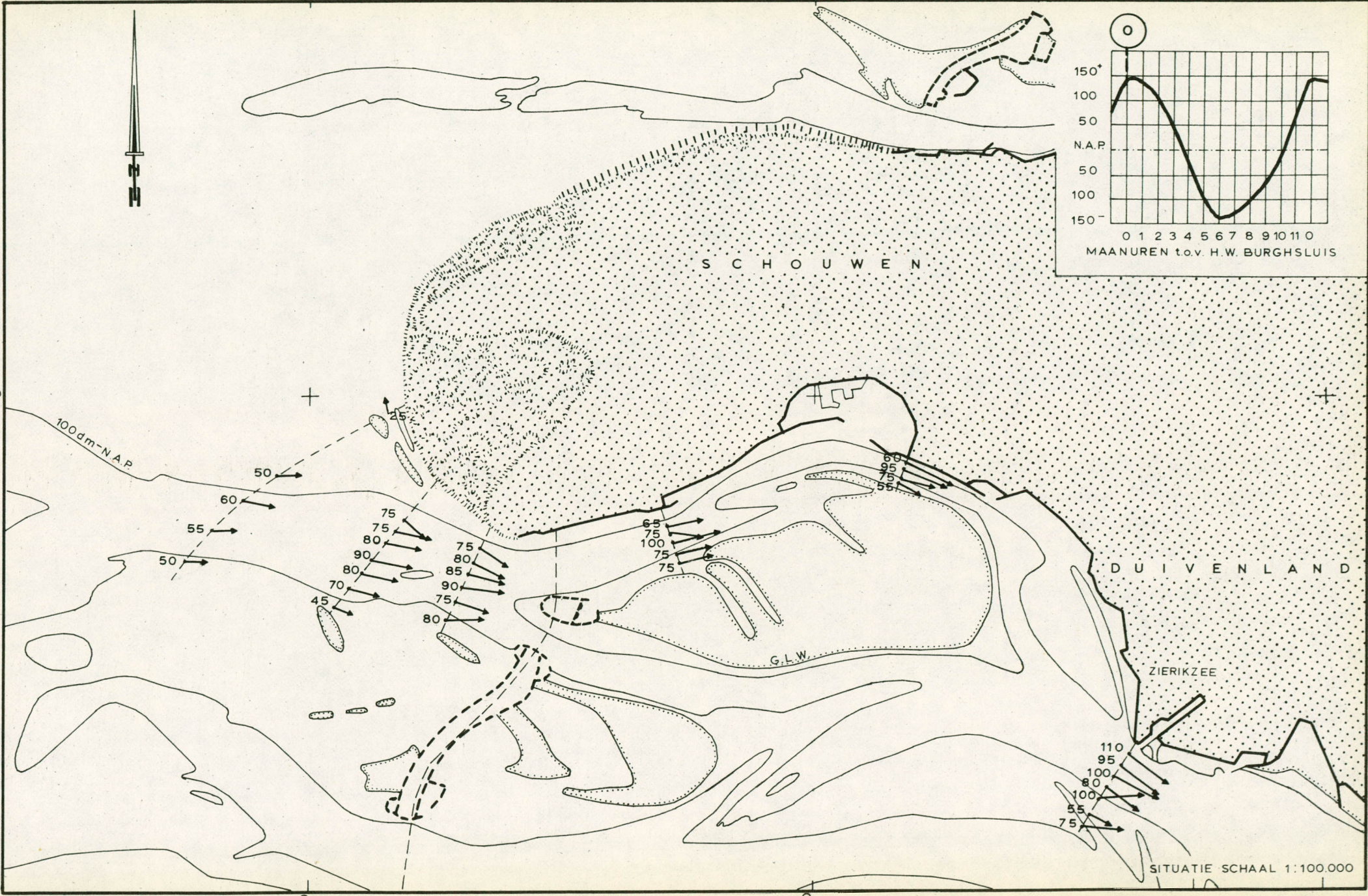
50000

60000

60000

120000

110000



50000

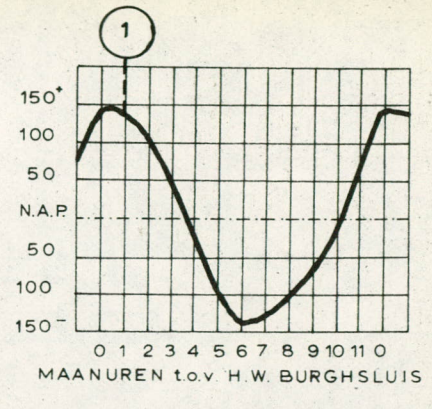
60000

120000

120000

110000

110000



SCHOUWEN

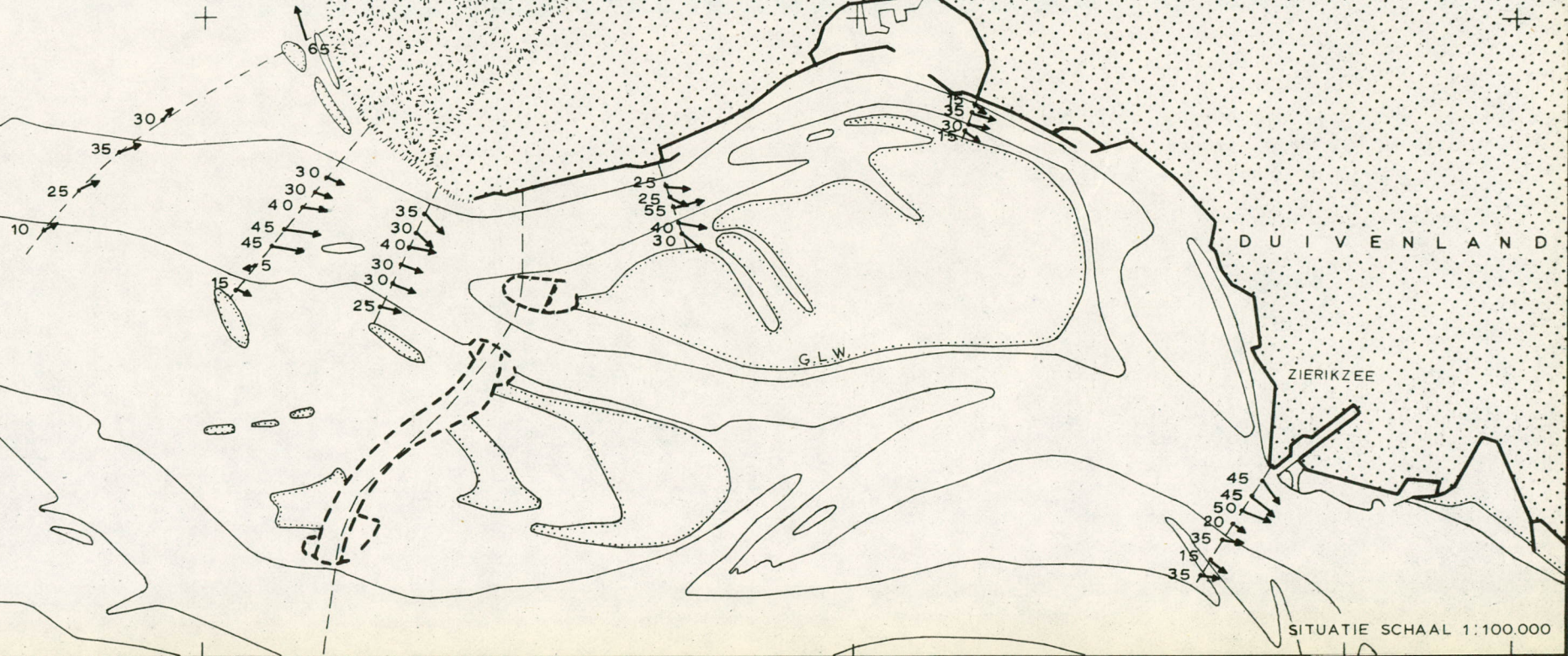
DUIVENLAND

G.L.W.

ZIERIKZEE

SITUATIE SCHAAL 1:100.000

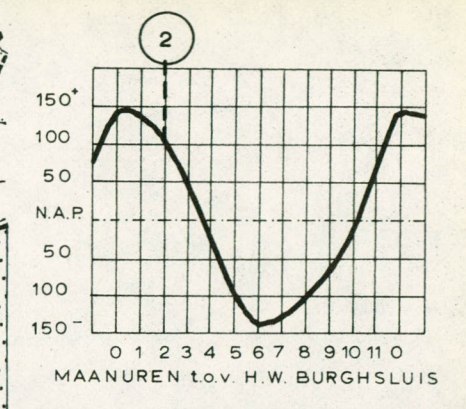
100dm-N.A.P.





120000

110000



SCHOUWEN

DUIVENLAND

ZIERIKZEE

G.L.W.

100dm-N.A.P.

50000

50000

60000

60000

120000

110000

SITUATIE SCHAAL 1:100.000



120000

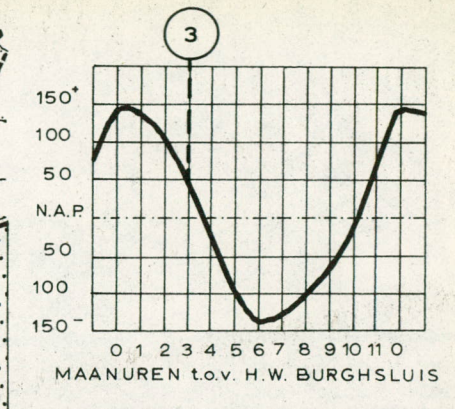
110000

50000

50000

100dm-N.A.P.

SCHOUWEN



120000

110000

60000

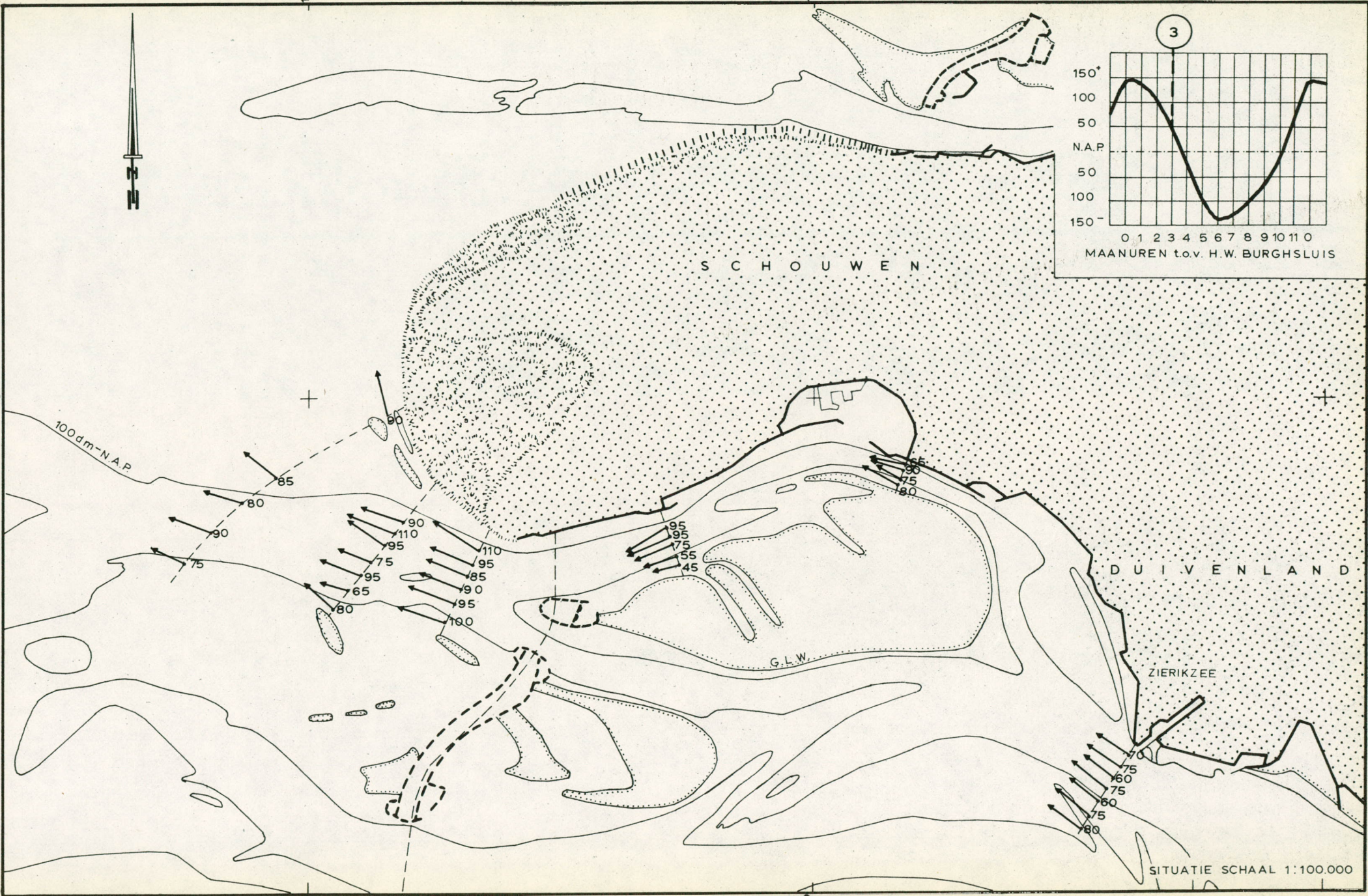
60000

DUIVENLAND

G.L.W.

ZIERIKZEE

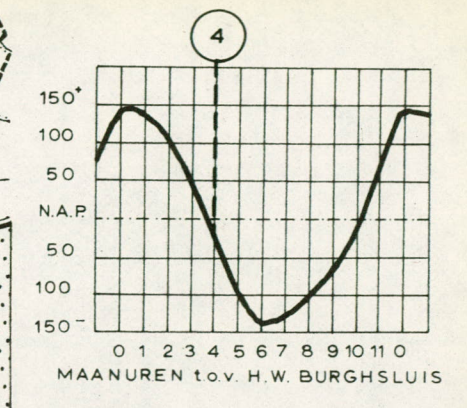
SITUATIE SCHAAL 1:100.000





120000

110000



S C H O U W E N

D U I V E N L A N D

ZIERIKZEE

G.L.W.

SITUATIE SCHAAL 1:100.000

50000

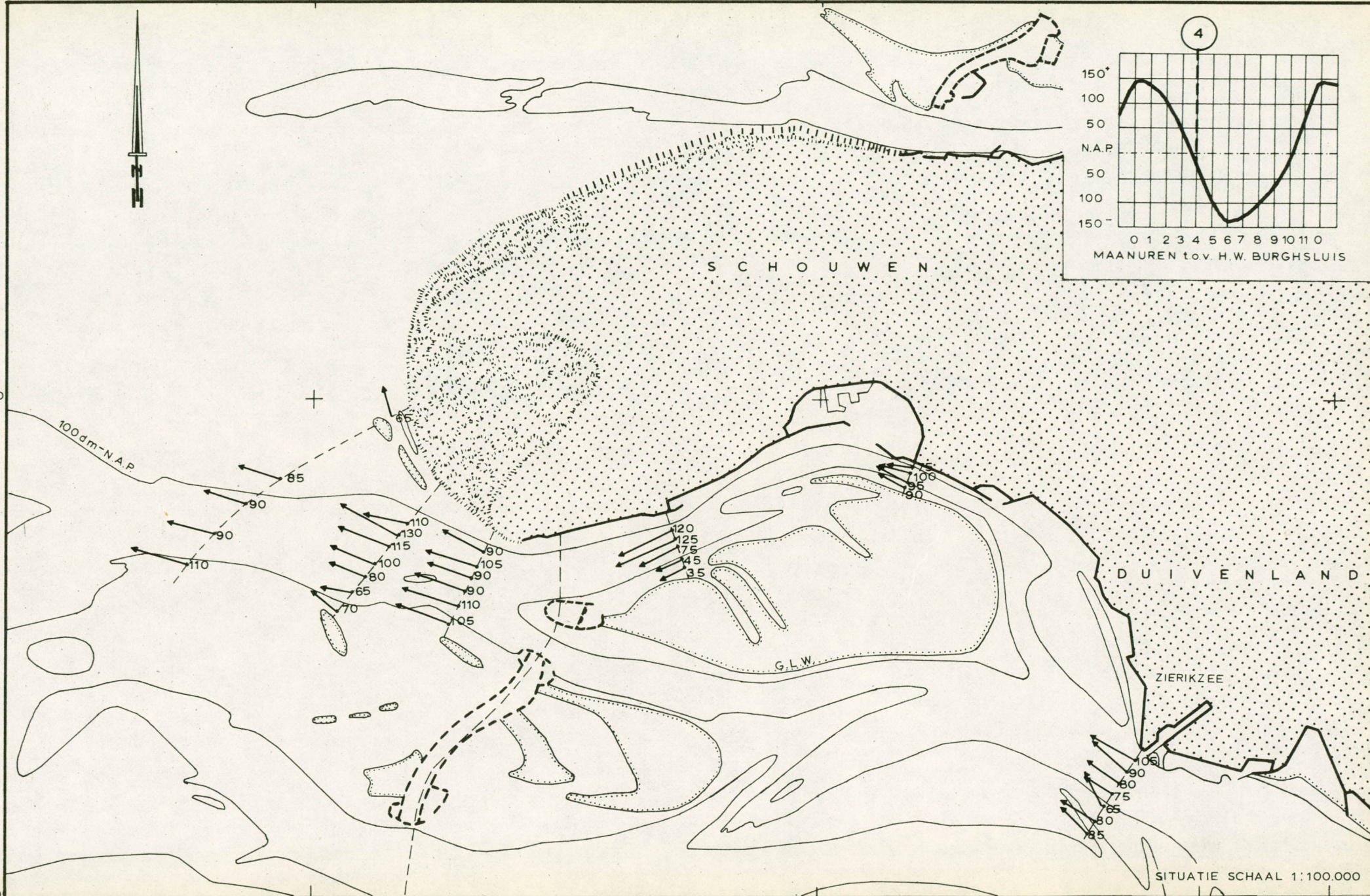
50000

60000

60000

120000

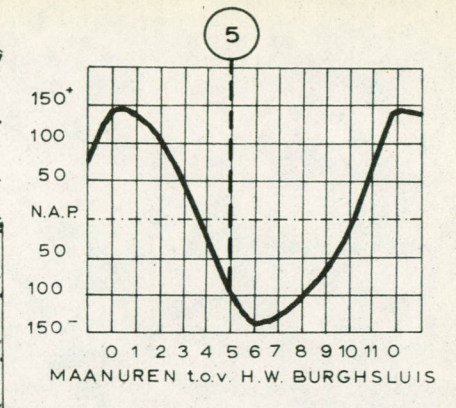
110000





120000

110000



SCHOUWEN

DUIVENLAND

G.L.W.

ZIERIKZEE

SITUATIE SCHAAL 1:100.000

50000

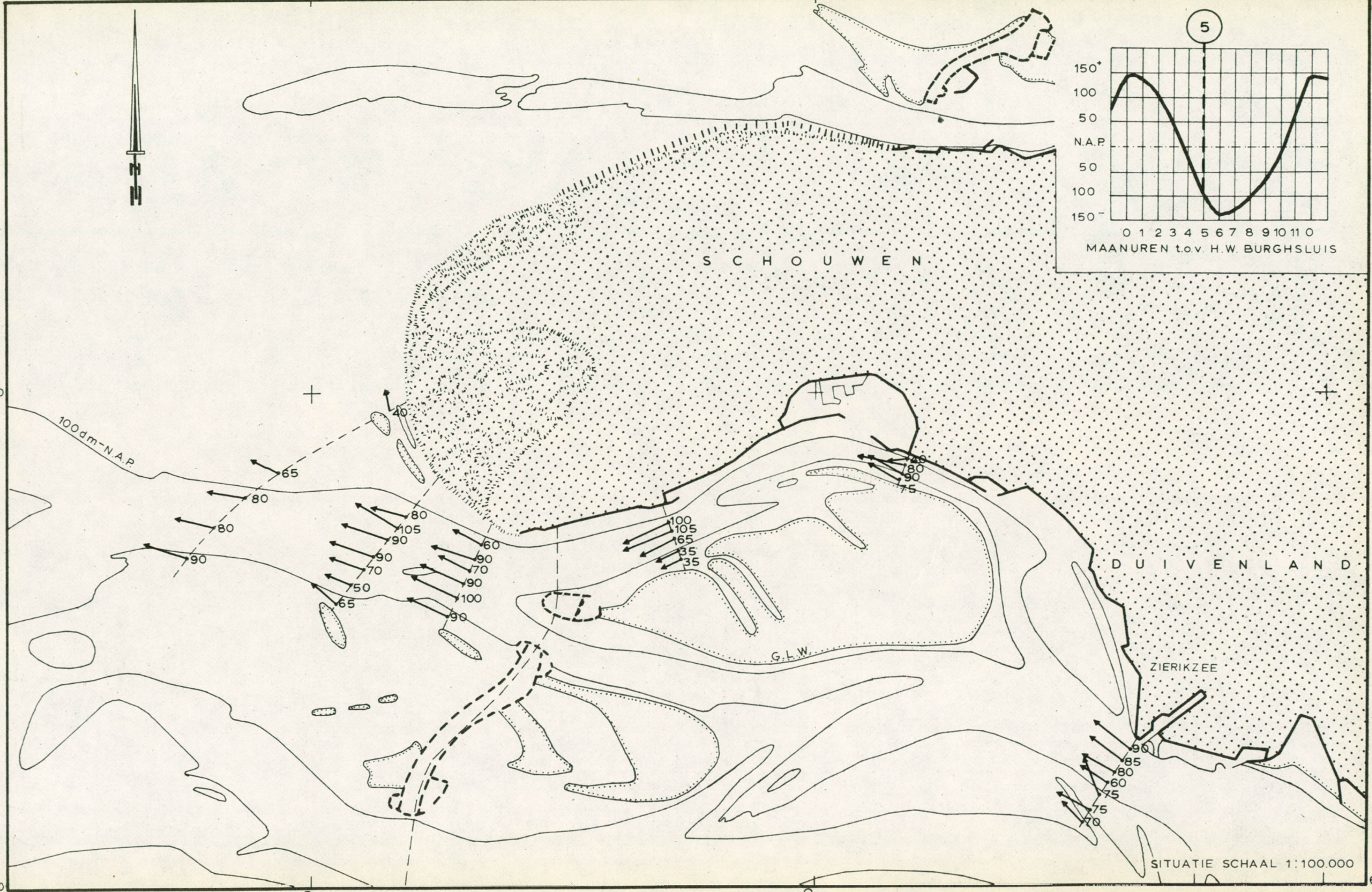
50000

60000

60000

120000

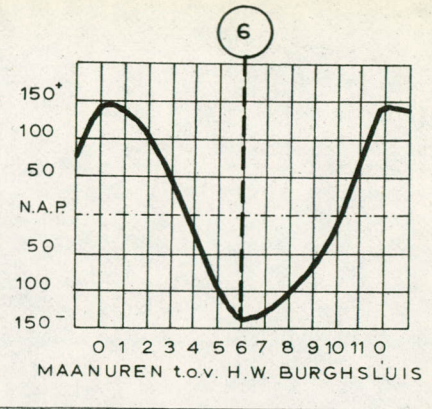
110000





120000

110000



SCHOUWEN

DUIVENLAND

G.L.W.

ZIERIKZEE

SITUATIE SCHAAL 1:100.000

50000

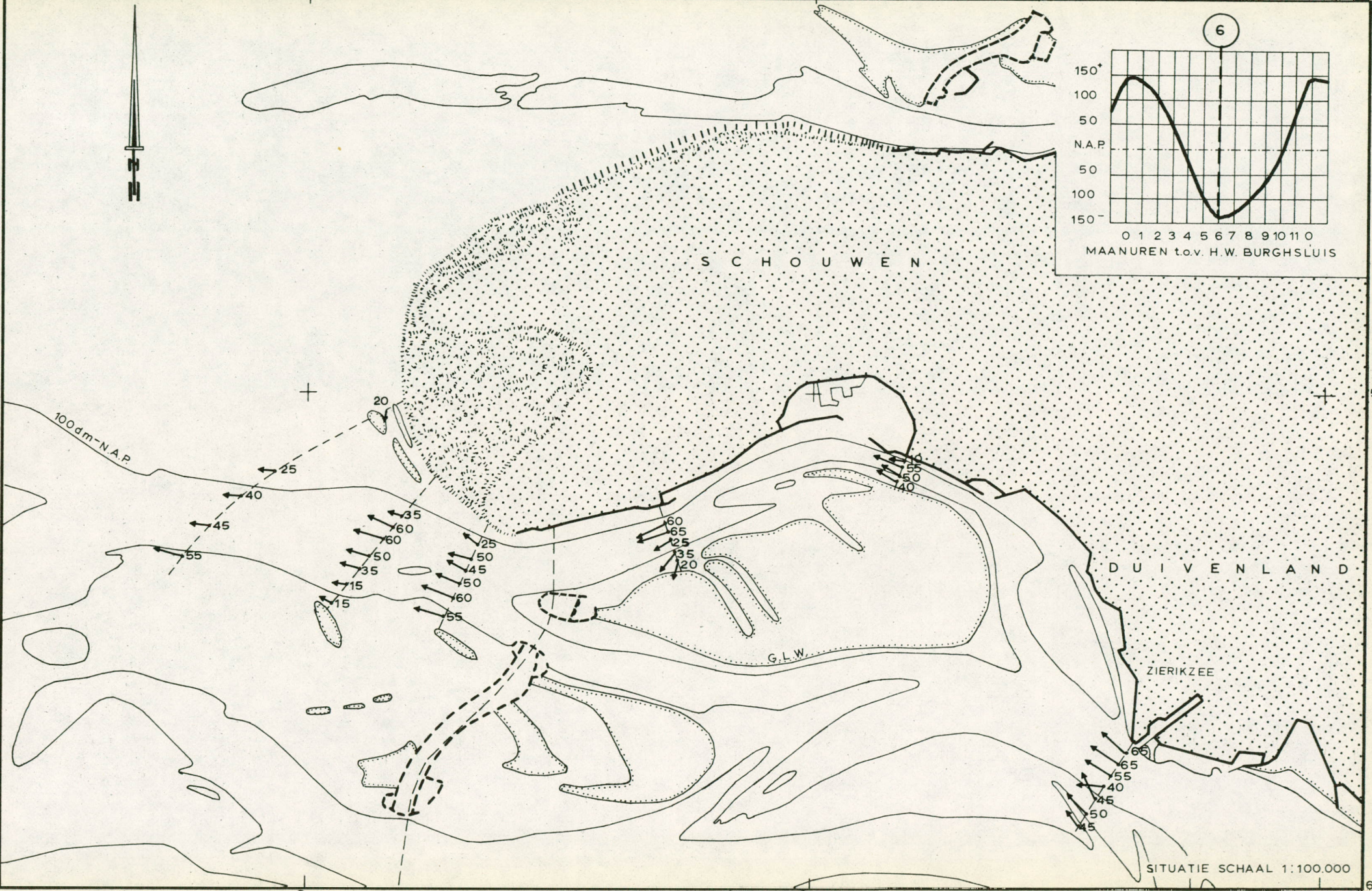
50000

60000

60000

120000

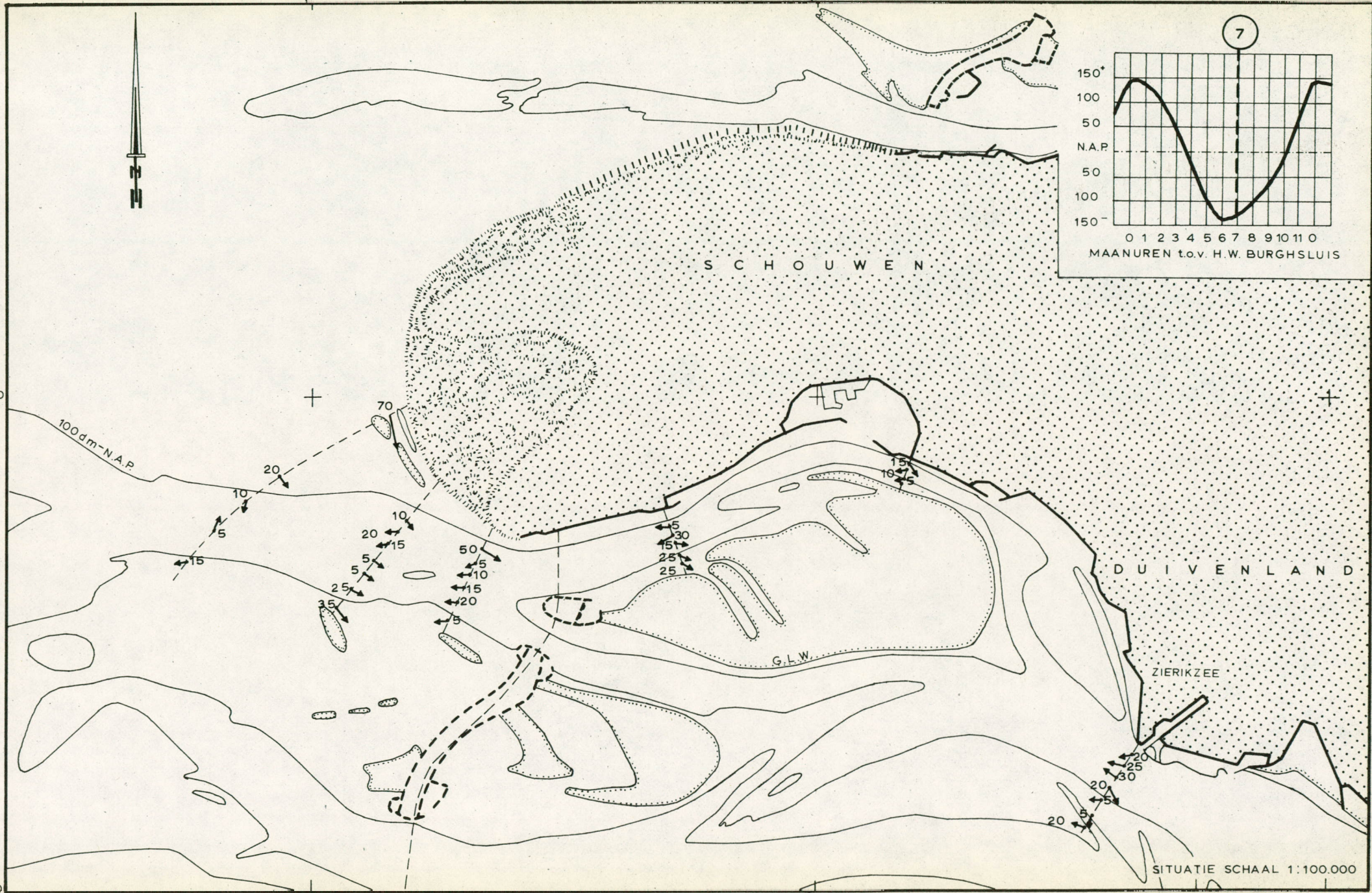
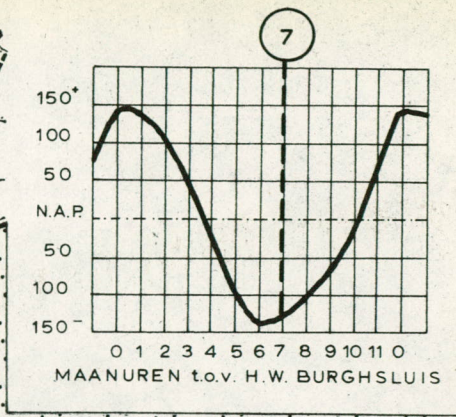
110000





120000

110000



SCHOUWEN

DUIVENLAND

ZIERIKZEE

G.L.W.

100 dm - N.A.P.

SITUATIE SCHAAL 1:100.000

50000

50000

60000

60000

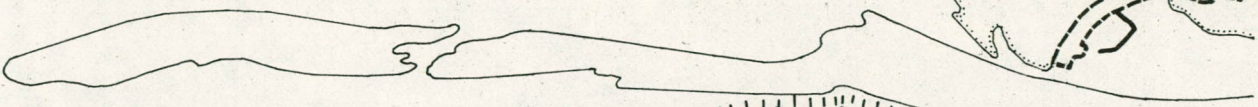
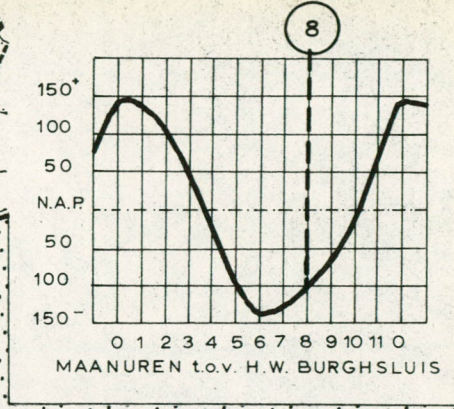
120000

110000



120000

110000

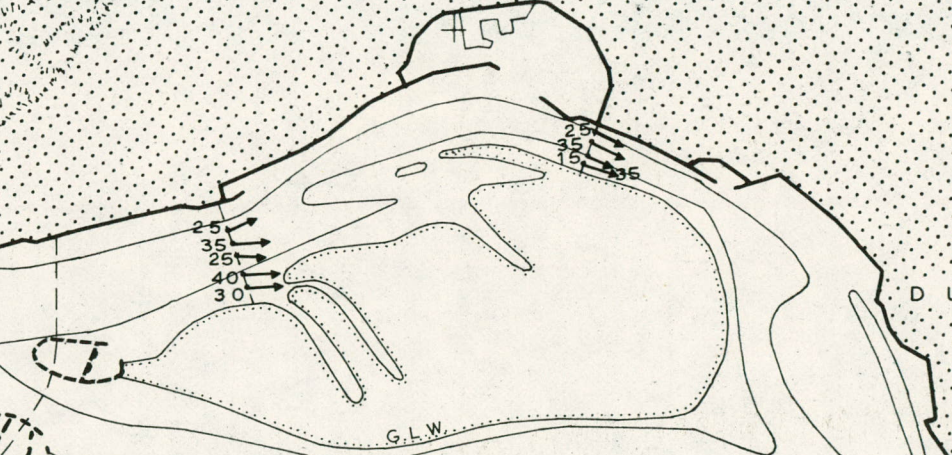
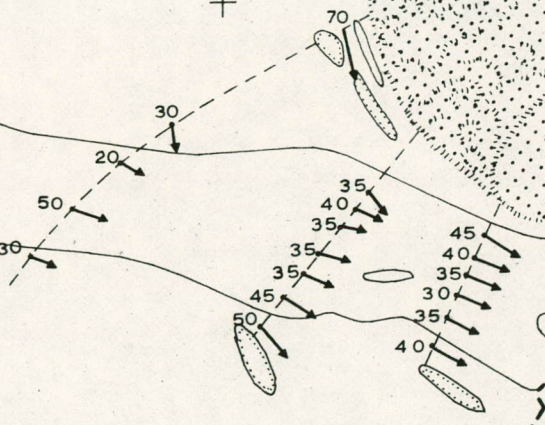


SCHOUWEN

50000

50000

100dm-N.A.P.



G.L.W.

DUIVENLAND

ZIERIKZEE



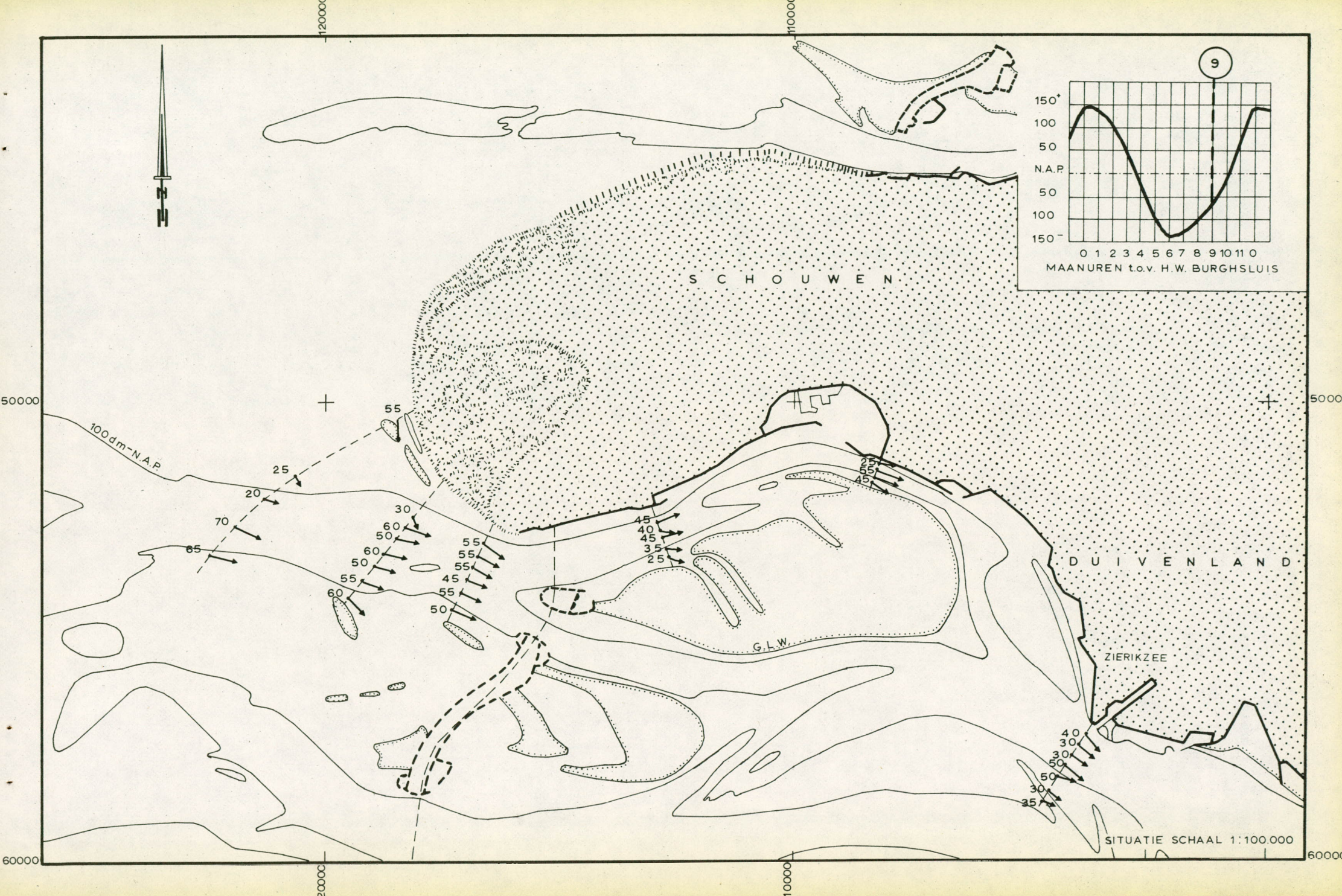
SITUATIE SCHAAL 1:100.000

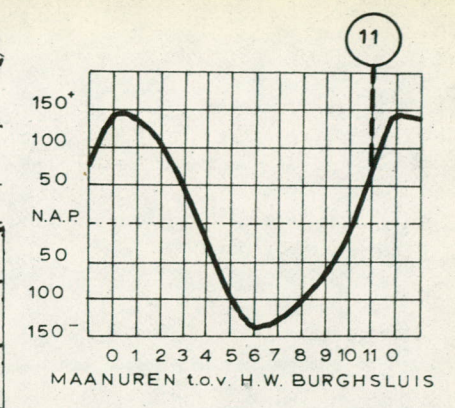
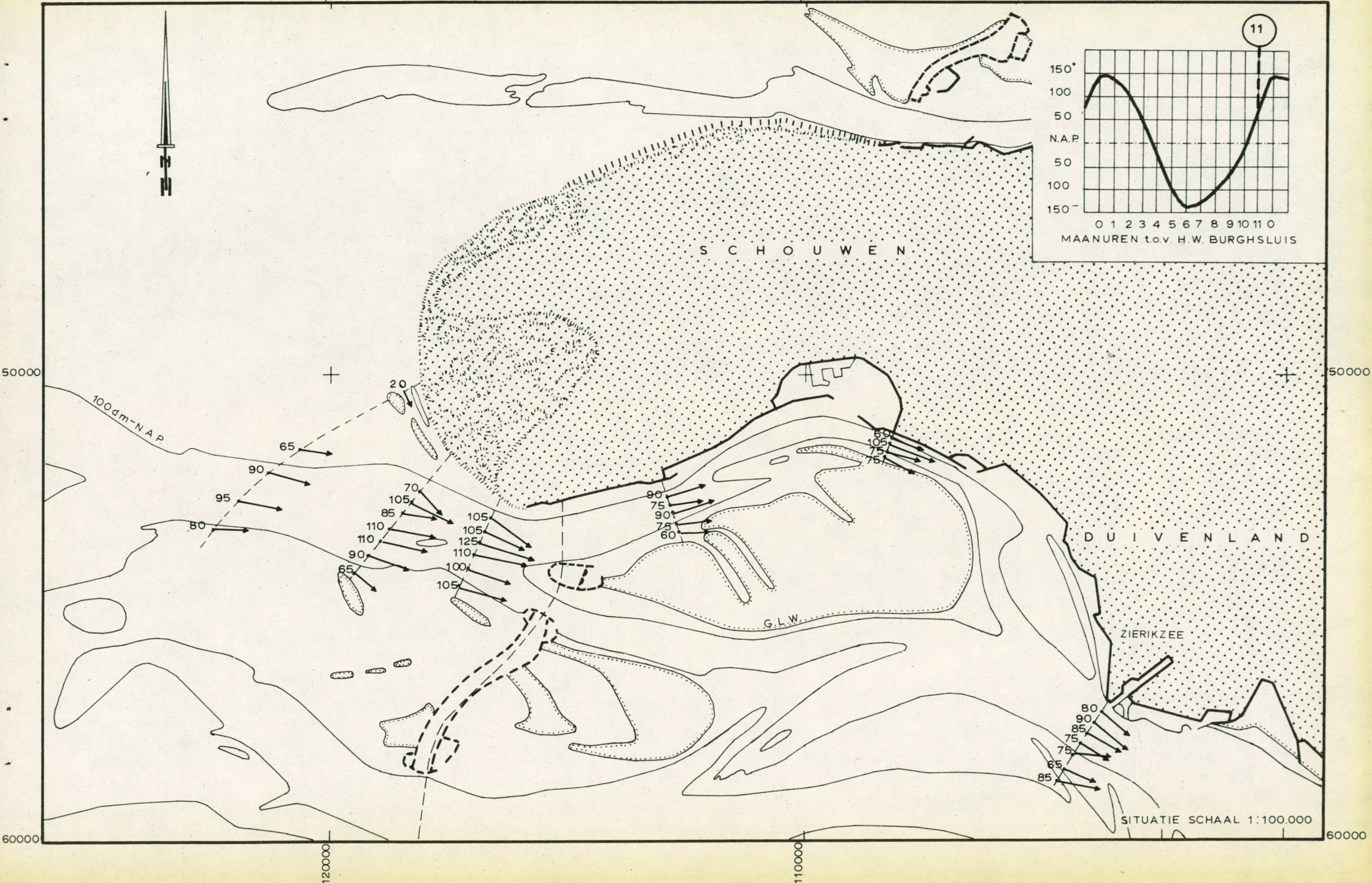
60000

60000

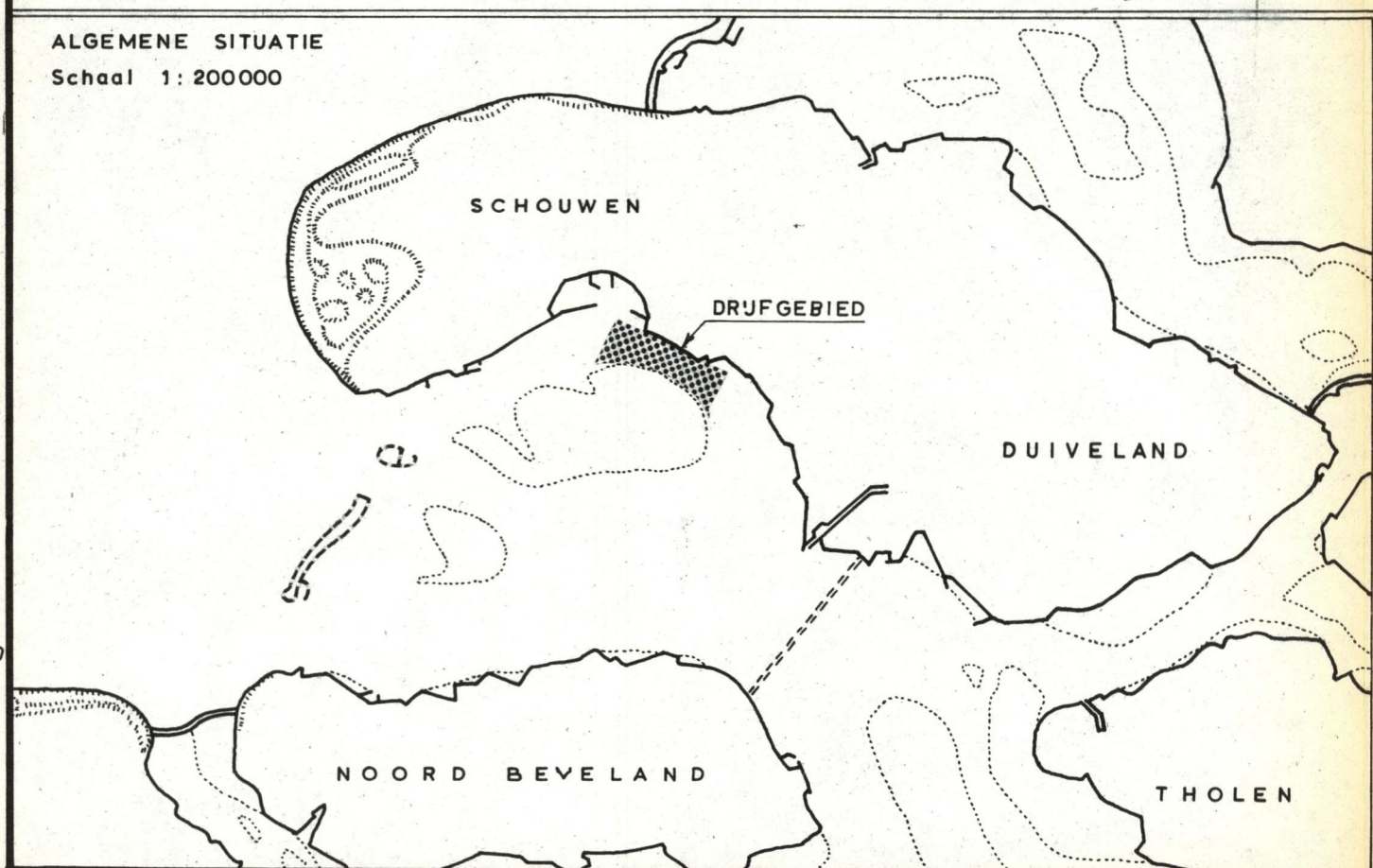
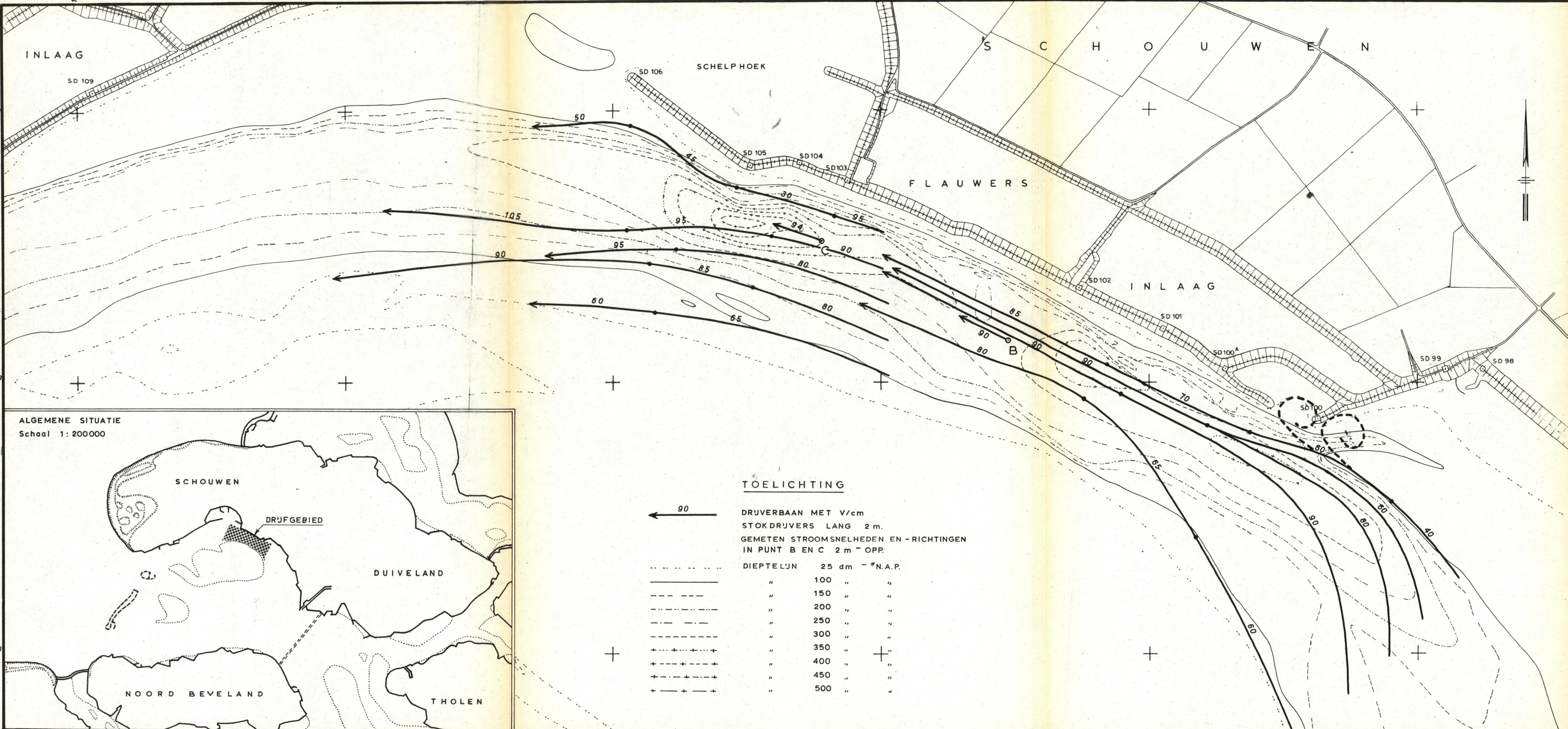
120000

110000





SITUATIE SCHAAL 1:100.000

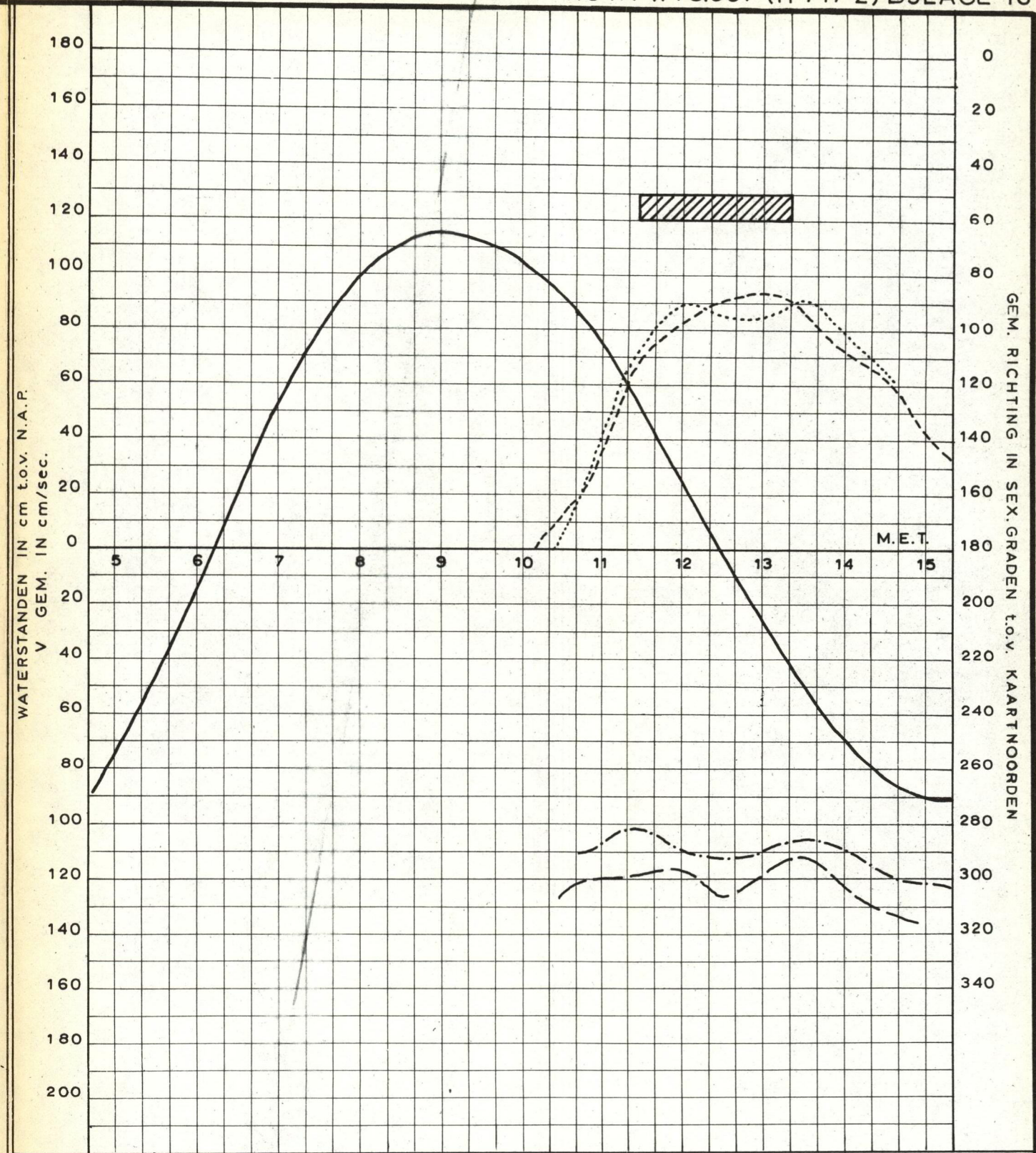


TOELICHTING

DRUVERBAAN MET V/cm
STOKDRUVERS LANG 2 m.
GEMETEN STROOMSNELHEDEN EN -RICHTINGEN
IN PUNT B EN C 2 m - OPP.

—	DIEPTELIJN	25 dm	- N.A.P.
---	"	100 "	"
- - -	"	150 "	"
- - - -	"	200 "	"
- - - - -	"	250 "	"
- - - - - -	"	300 "	"
- - - - - - -	"	350 "	"
- - - - - - - -	"	400 "	"
- - - - - - - - -	"	450 "	"
- - - - - - - - - -	"	500 "	"

← 90



TOELICHTING

—	GETULIJN BURGSLUIS	STROOMSNELHEID PUNT B
---	STROOMRICHTING PUNT B	- - - -	IDEM PUNT C
- - - -	IDEM PUNT C	▨	DRUFTJD

HAMMEN
DRUVERMETING 13 MEI 1966
MAX. EB

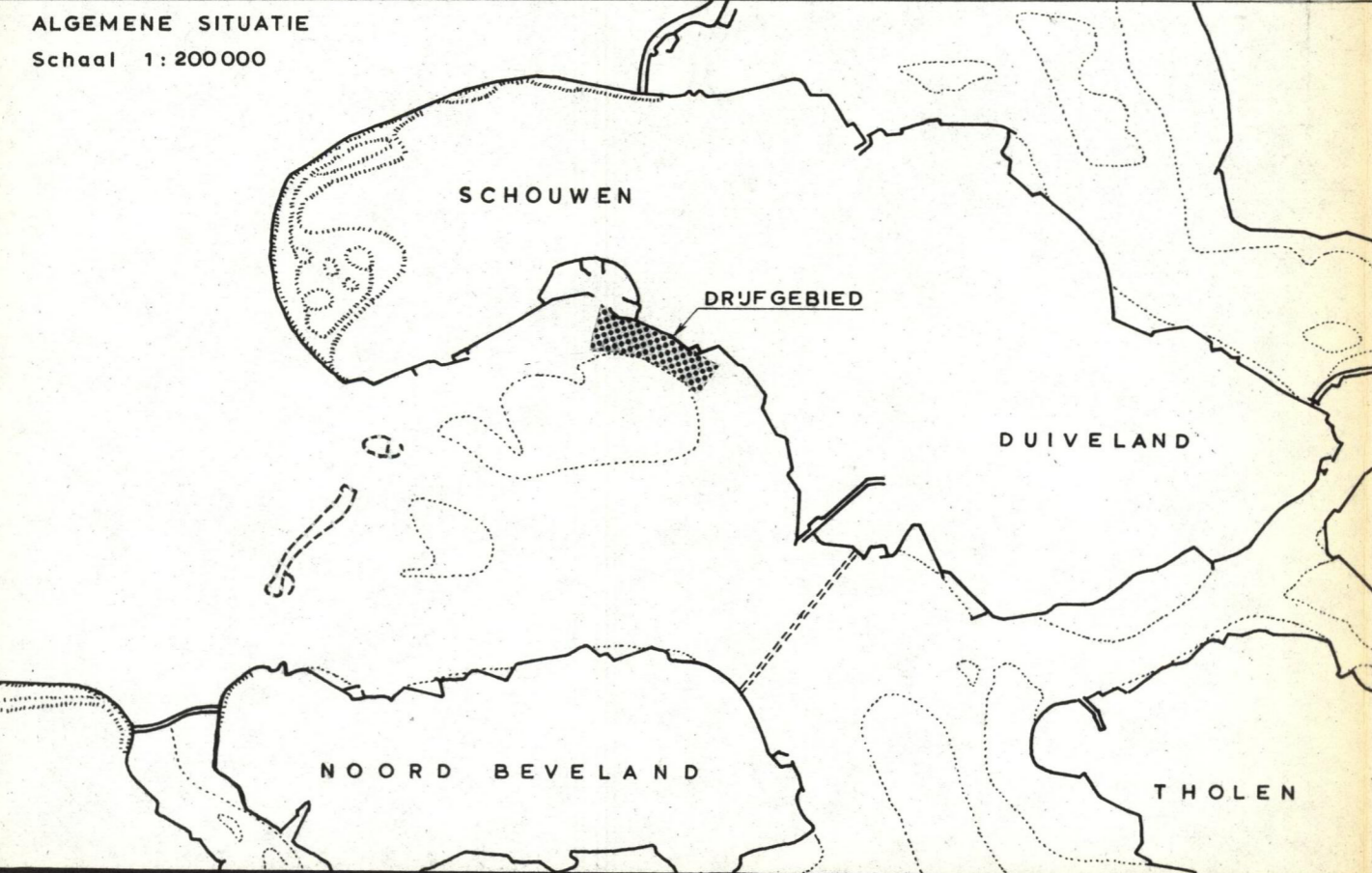
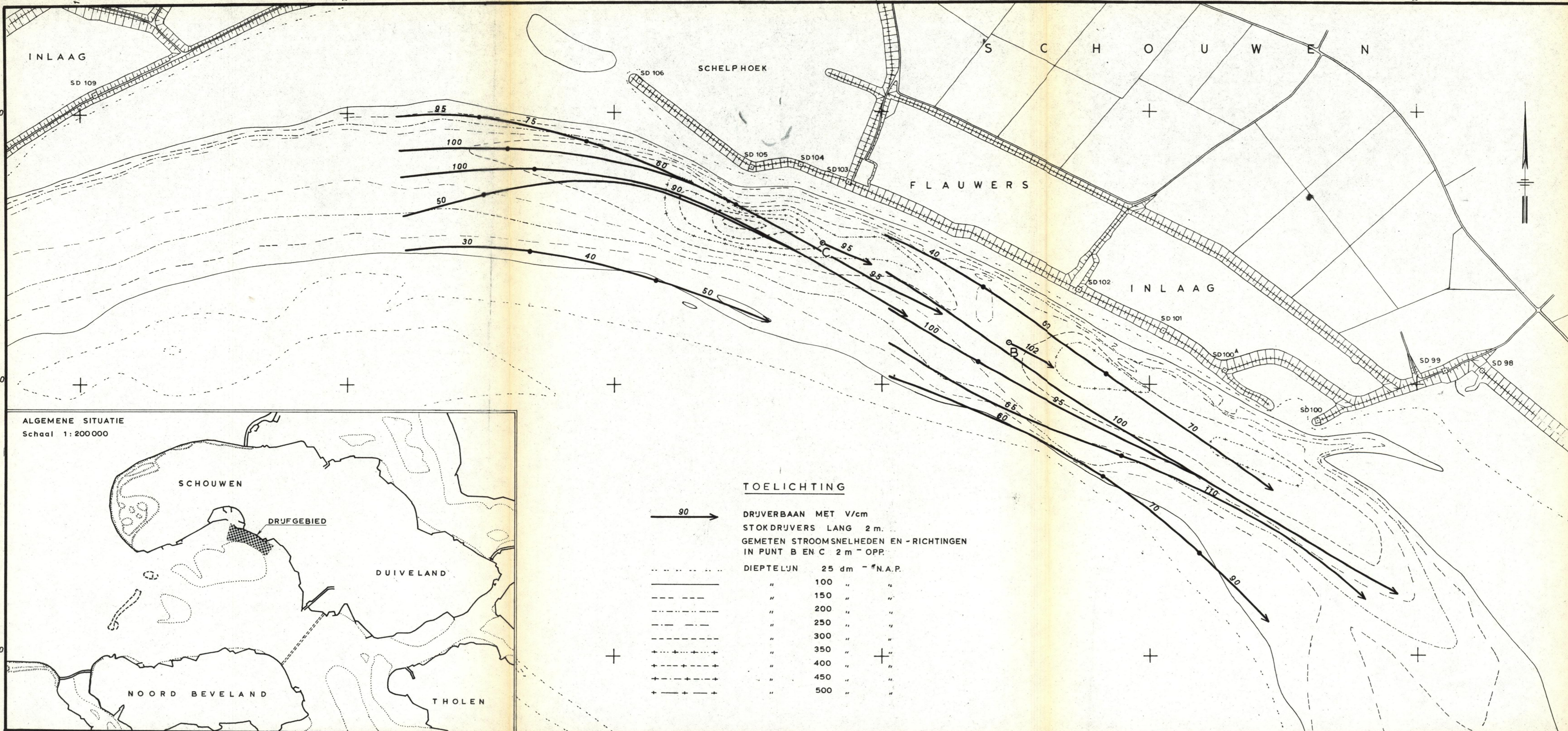
M 75 - 3 - 0058

SCHAAL 1:10 000

RJKSWATERSTAAT DELTADIENST
WATERLOOPKUNDIGE AFDELING ZIERIKZEE

GET.	GEK.	GEZ.	AKK.

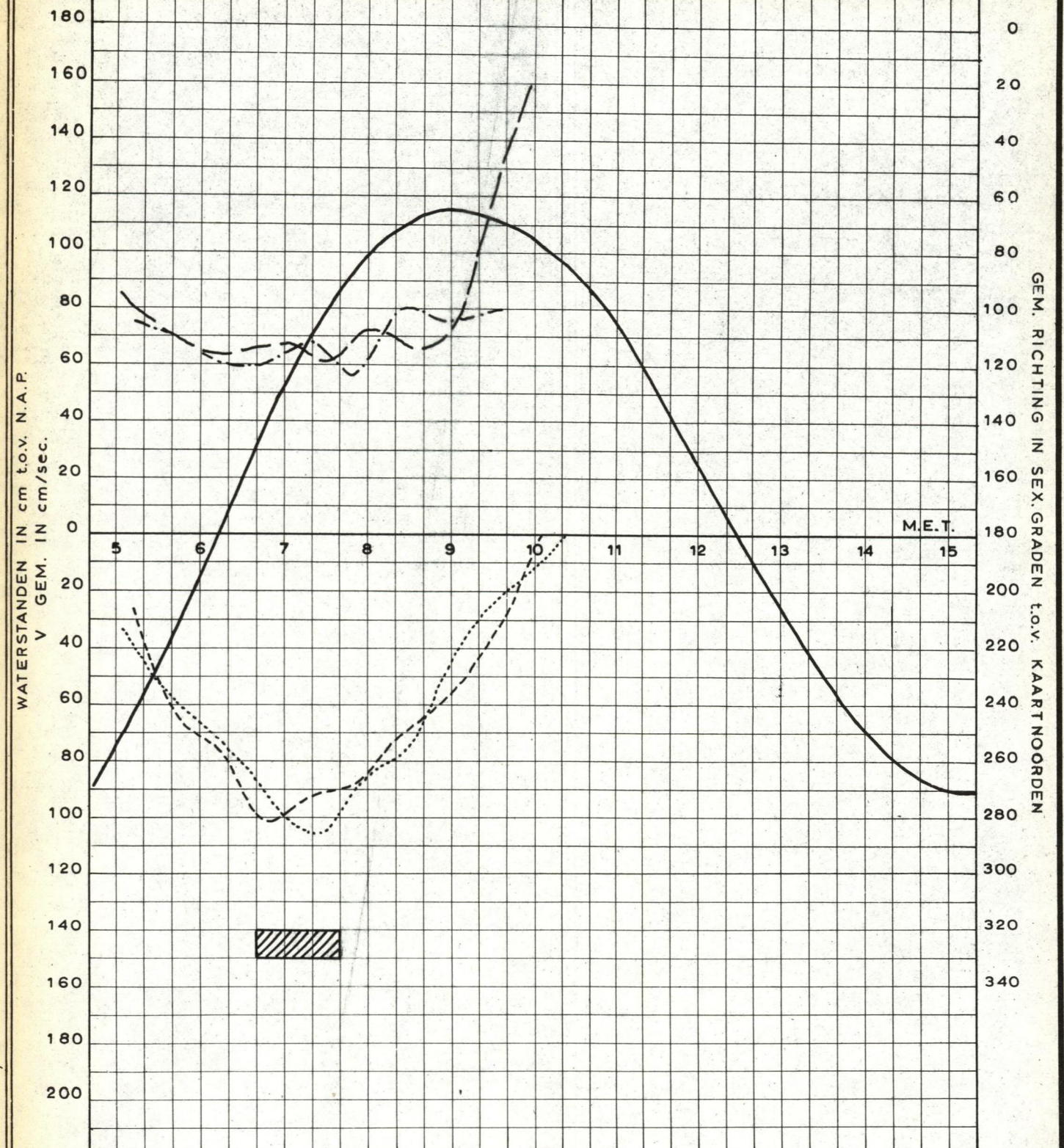
A4 75.90199



TOELICHTING

DRUVERBAAN MET V/cm
STOKDRUVERS LANG 2 m.
GEMETEN STROOMSNELHEDEN EN -RICHTINGEN
IN PUNT B EN C 2 m - OPP.

DIEPTELIJN	25 dm	- N.A.P.
"	100 "	"
"	150 "	"
"	200 "	"
"	250 "	"
"	300 "	"
"	350 "	"
"	400 "	"
"	450 "	"
"	500 "	"



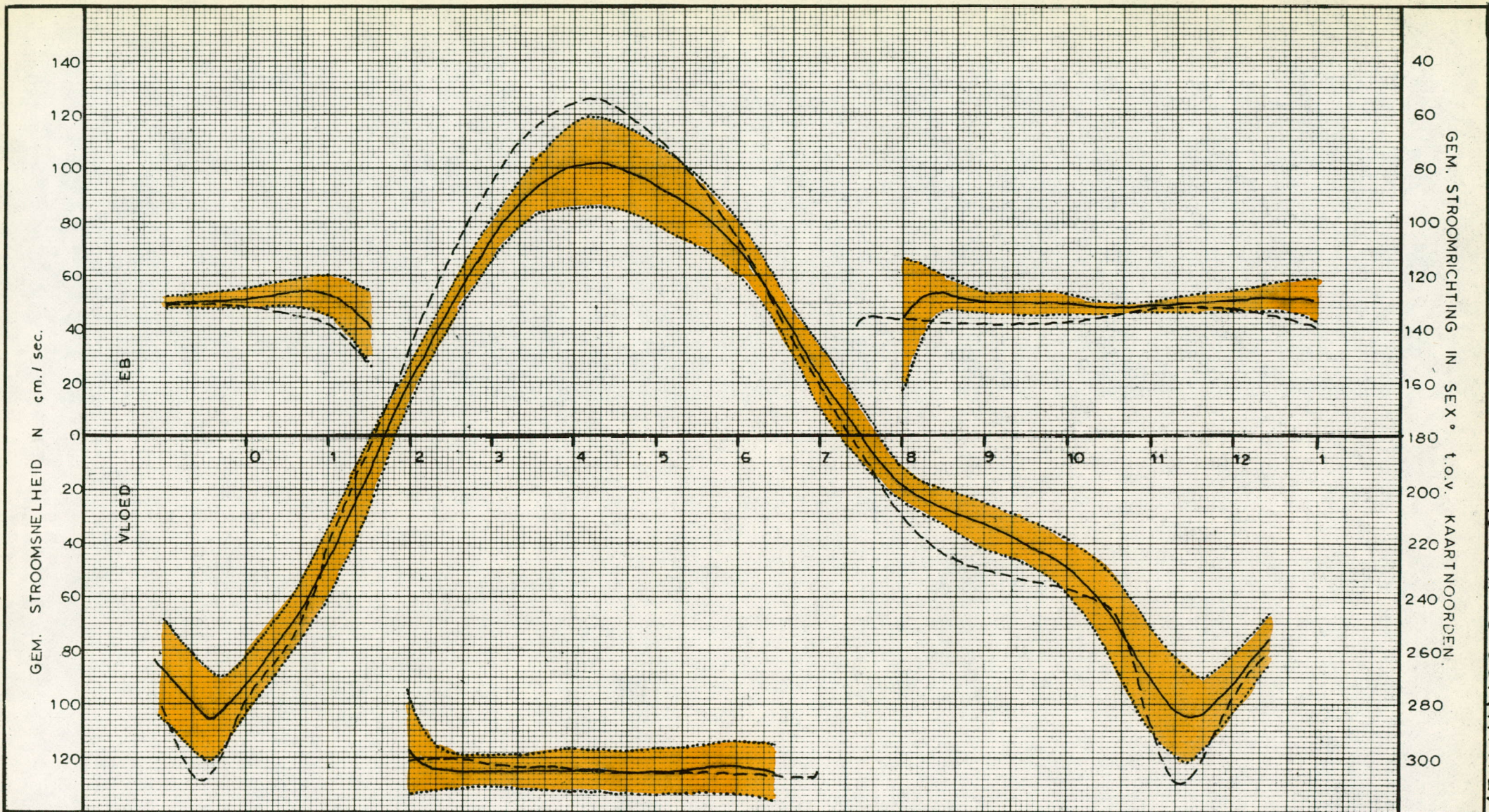
TOELICHTING

—	GETIJLJN BURGSLUIS	STROOMSNELHEID PUNT B
- - -	STROOMRICHTING PUNT B	- - -	IDEM PUNT C
- - -	IDEM PUNT C	▨	DRUFTJD

HAMMEN
DRUVERMETING 13 MEI 1966
MAX. VLOED

GET.	GEK.	GEZ.	AKK.
<i>af</i>	<i>fn</i>		<i>A</i>

M 75-3-0058
SCHAAL 1:10 000
A4 75.90200



NOTA W 75.901 (H717Z) BIJLAGE 18

TOELICHTING

- STROOMMETING 1963/1967 (9 meetdagen)
- STANDAARDAFWIJKING. (metingen '63-1967)
- - - STROOMMETING 24 JUNI 1975.

HAMMEN

VERGELIJK GEM. STROOMSNELHEID EN RICHTING.
MET STANDAARD AFWIJKING MEETPUNT A.

M 75-3-0058.

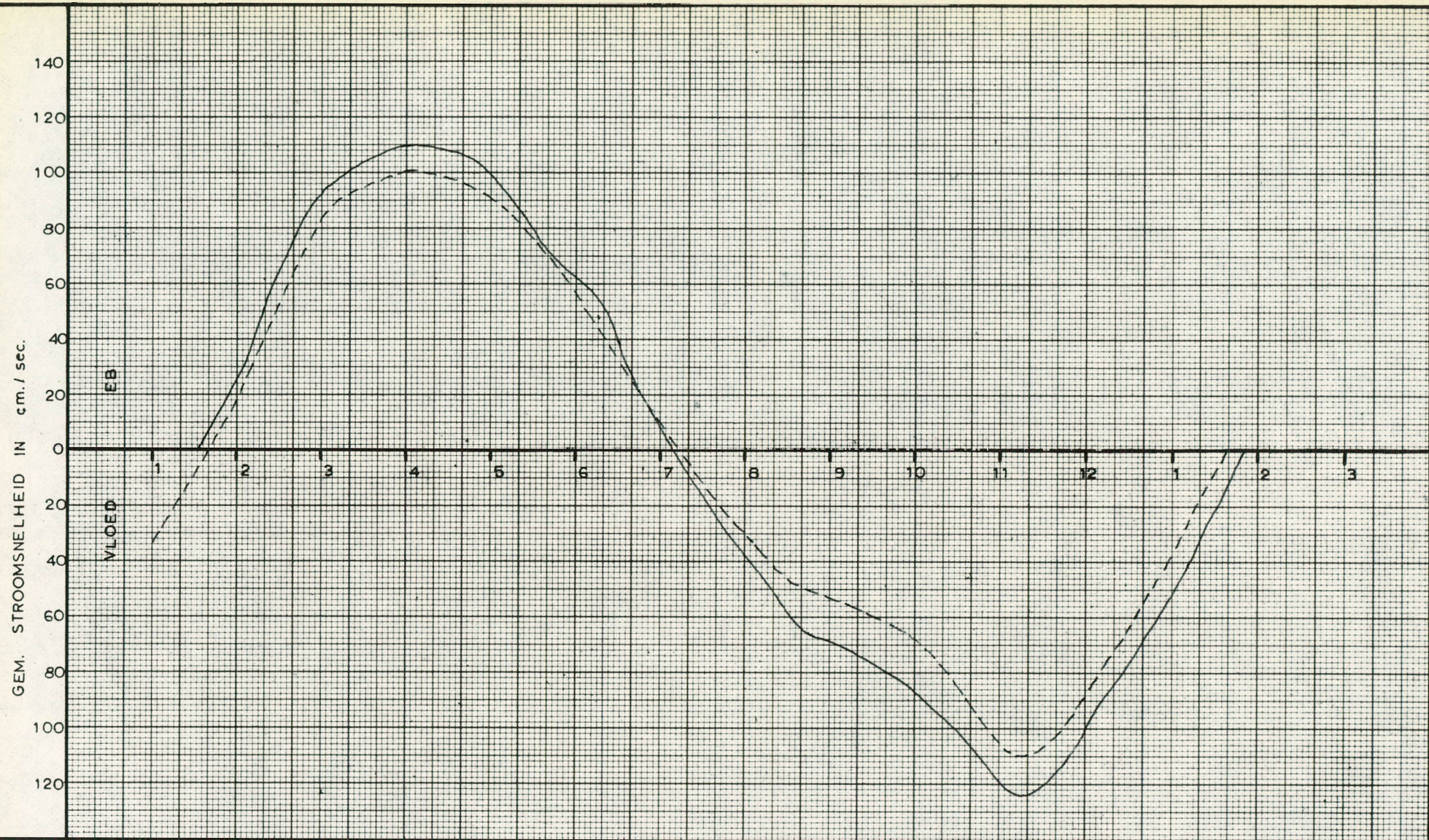
MAANUREN t.o.v.
H.W. BURGHSLUIS.

RIJKSWATERSTAAT DELTADIENST

WATERLOOPKUNDIGE AFDELING ZIERIKZEE

GET.	GEK.	GEZ.	AKK.
ab.	<i>fn</i>		<i>R</i>

A1 75.90201



TOELICHTING.

-----STROOMMETING 1963/1964 (2 meetdagen)
 ——— " " 1973/1974 (5 meetdagen)

HAMMEN

VERGELIJK GEM. STROOMSNELHEID.
 MEETPUNT C

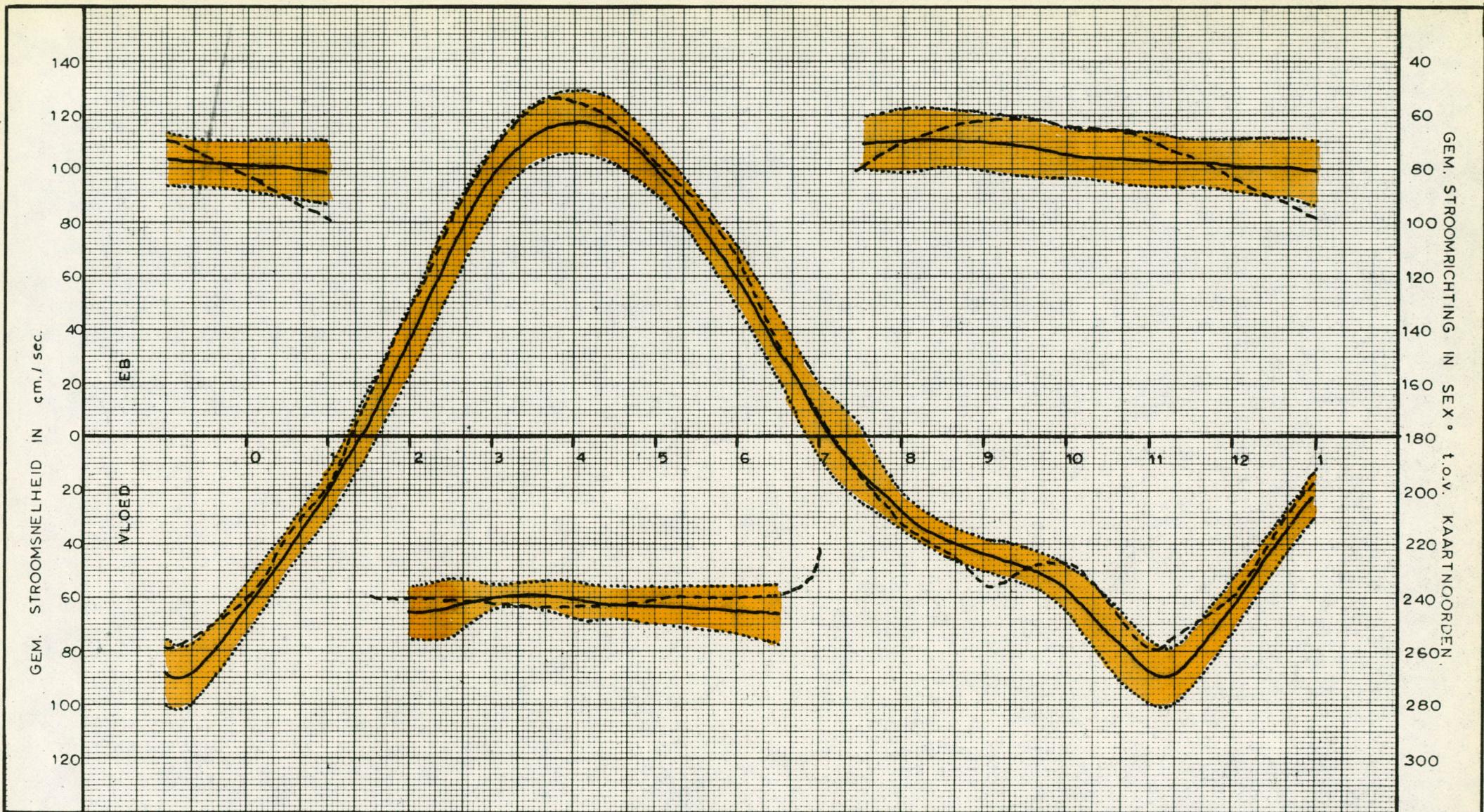
M 75-3-0058.

MAANUREN t.o.v.
 H.W. BURGHSLUIS.

RIJKSWATERSTAAT DELTADIENST
 WATERLOOPKUNDIGE AFDELING ZIERIKZEE

GET.	GEK.	GEZ.	AKK.
ab.	7 ⁿ		R

A1 75.90202



TOELICHTING.

- STROOMMETING 1959/1965 (18 meetdagen)
- STANDAARDAFWIJKING. (metingen '59-1965)
- - - STROOMMETING 24 JUNI 1975

HAMMEN

VERGEL'JK GEM. STROOMSNELHEID EN RICHTING.
MET STANDAARD AFWIJKING MEETPUNT D.

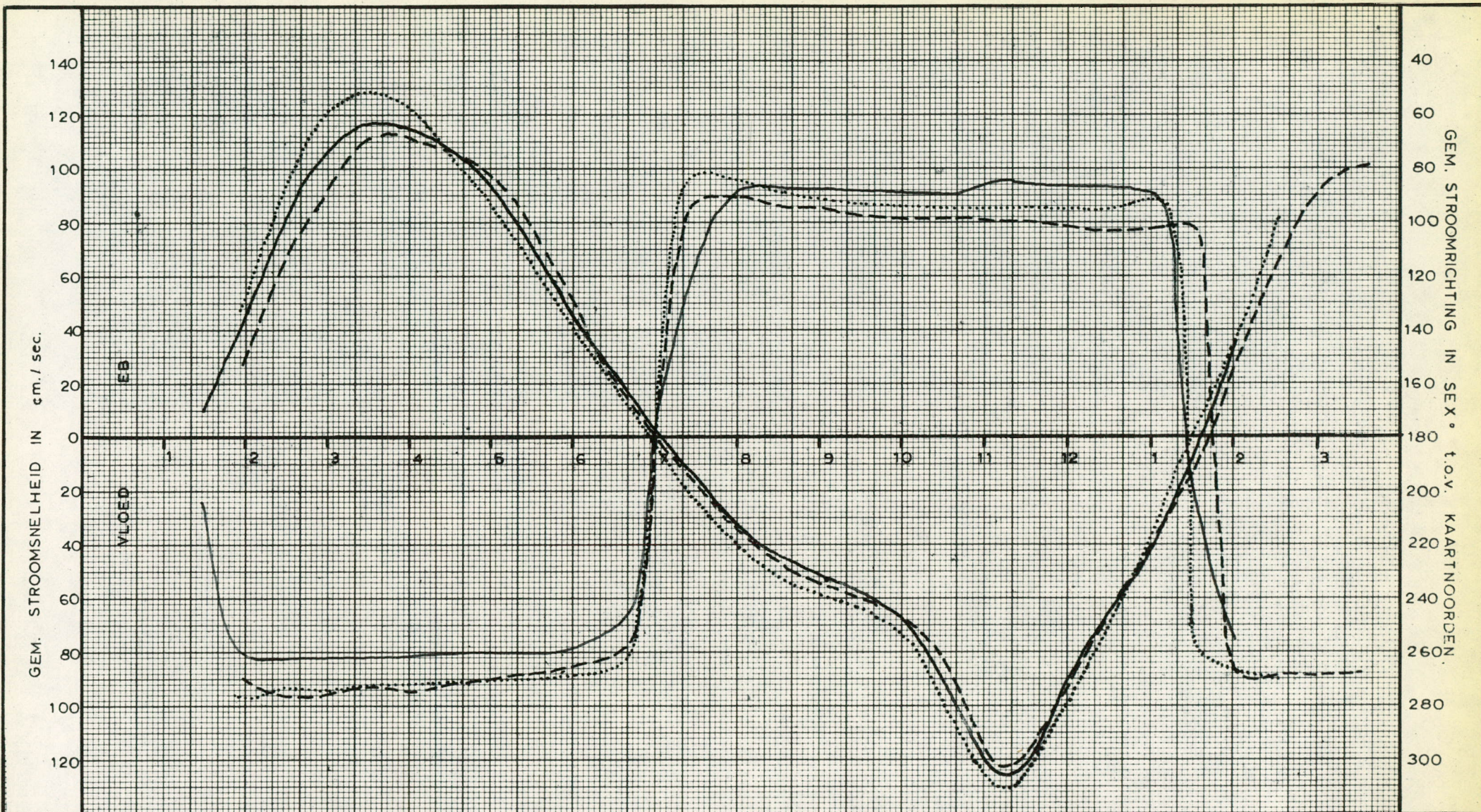
RIJKSWATERSTAAT DELTADIENST
WATERLOOPKUNDIGE AFDELING ZIERIKZEE

GET.	GEK.	GEZ.	AKK.
AB.	gn		R

M 75-3-0058.

MAANUREN t.o.v.
H.W. BURGHSLUIS

A1 75.90203



NOTA W 75.901 (H 717Z) BIJLAGE 21

TOELICHTING

— STROOMMETING 1968 (4 MEETDAGEN)
 - - - " " 1971 (3 " ")
 " " 1972 (2 " ")

HAMMEN

VERGELIJK GEM. STROOMSNELHEID EN RICHTING.
MEETPUNT E.

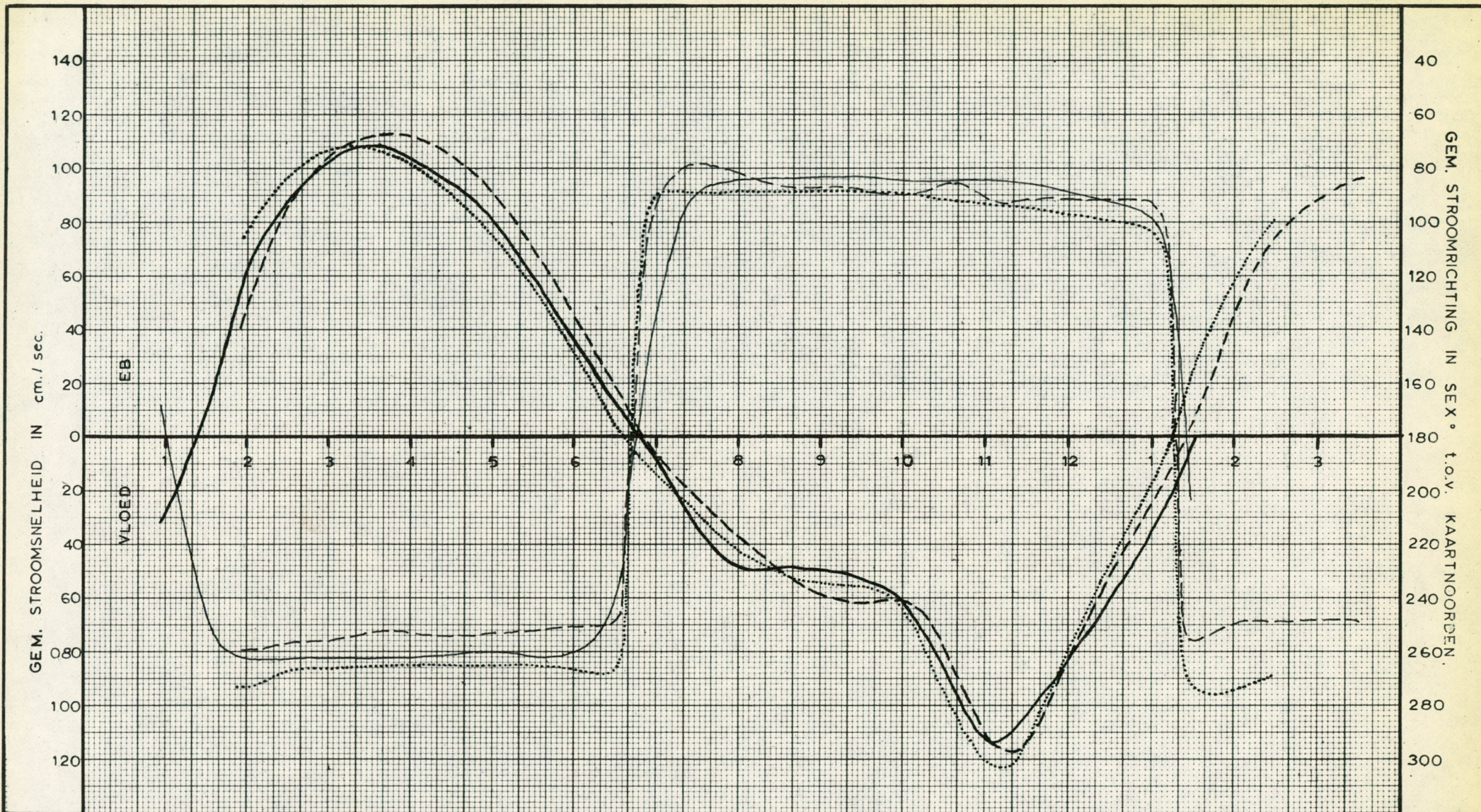
M 75-3-0058.

MAANUREN t.o.v.
H.W. BURGHSLUIS.

RIJKSWATERSTAAT DELTADIENST
WATERLOOPKUNDIGE AFDELING ZIERIKZEE

GET.	GEK.	GEZ.	AKK.
AB.	<i>gn</i>		<i>R</i>

A1 75.90204



TOELICHTING

— STROOMMETING 1968 (4 MEETDAGEN)
 - - - " " 1971 (3 " ")
 " " 1972 (2 " ")

HAMMEN

VERGELIJK GEM. STROOMSNELHEID EN RICHTING.
 MEETPUNT F.

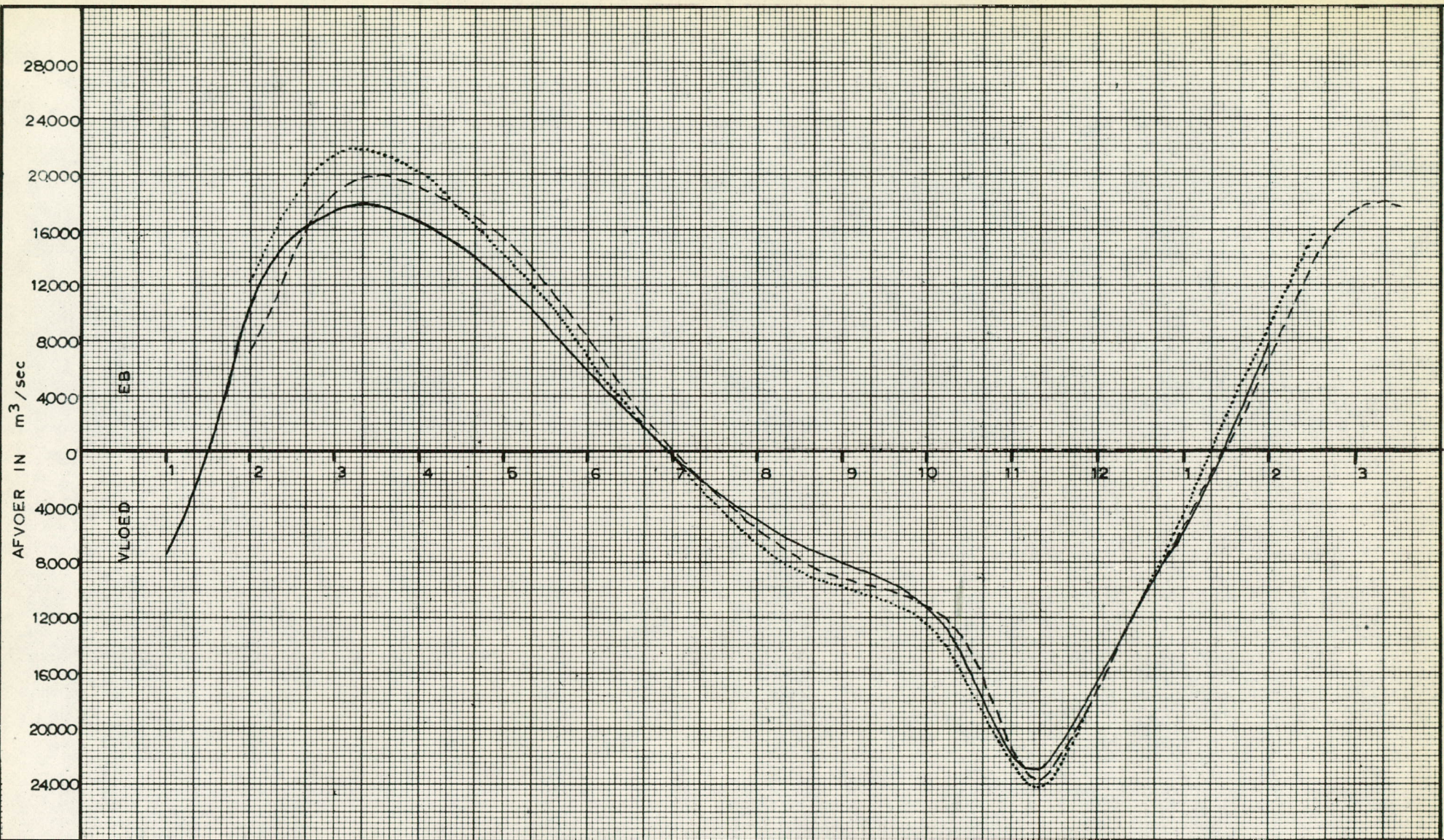
RIJKSWATERSTAAT DELTADIENST
 WATERLOOPKUNDIGE AFDELING ZIERIKZEE.

GET.	GEK.	GEZ.	AKK.
AB.	<i>fn</i>		<i>R</i>

M 75 - 3 - 0058

MAANUREN t.o.v.
 H.W. BURGHSLUIS.

A1. 75.90205



TOELICHTING.

— STROOMMETING 1968
 - - - " " 1971
 " " 1972

HAMMEN

VERGELIJK GEM. AFVOER.

M 75-3-0058.

MAANUREN t.o.v.
 H.W. BURGHSLUIS.

RIJKSWATERSTAAT DELTADIENST
 WATERLOOPKUNDIGE AFDELING ZIERIKZEE

GET.	GEK.	GEZ.	AKK.
ab.	<i>fn</i>		R

A1 75.90 206