

Esri Nederland, Community Map Contributors

- W** Te realiseren wacht- en opstelplaats + bodembescherming
- Stakeholder
- In- en aflat
- Ontwerpscope met kilometrerings**
- Damwand
- Damwand met deksloof en wrijfgoring
- Maatwerk NVO

- Baggerwerkzaamheden en kwelmaatregel met kilometrerings**
- Regulier baggeren
  - Regulier baggeren + 10 cm overdiepte baggeren
  - Gemeentegrens

FUP's aan beide zijden, tussen 46,06-46,60

PUP's aan zuidzijde, elke 100 m vanaf km 45,284 tot km 46,049

vislocatie km 45,276 – km 46,100 (zuidzijde)



## Opwaardering Twentekanaal

### Maatregelenkaart

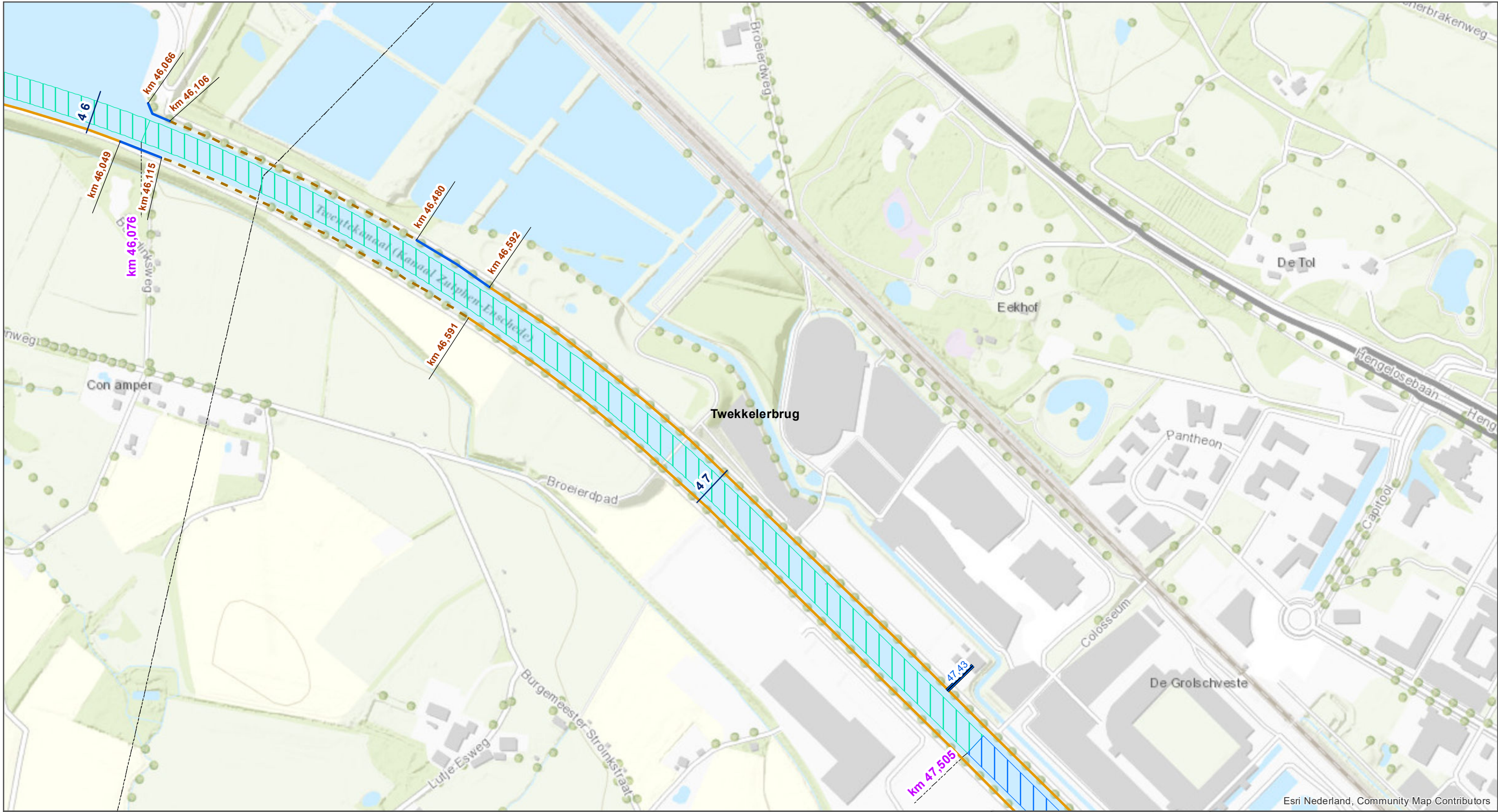


datum: 8-10-2019 kaart 7 van 18

schaal (A3): 1:5.000

0 100 200 300 m HS

Esri Nederland, Community Map Contributors



Esri Nederland, Community Map Contributors


- In- en aflat
- Damwand
- Damwand met deksloof en wrijfgording
- Maatwerk NVO

- Baggerwerkzaamheden en kwelmaatregel met kilometrering**
- Regulier baggeren
  - Regulier baggeren + 10 cm overdiepte baggeren
  - Gemeentegrens

- FUP's aan beide zijden, tussen 46,06-46,60
- FUP's aan noordzijde, tussen 46,48-46,59
- PUP's aan beide zijden, elke 100 m tussen 46,60-48,24
- vislocatie km 45,276 – km 46,100 (zuidzijde)
- vislocatie km 46,575 – km 48,235 (zuidzijde)



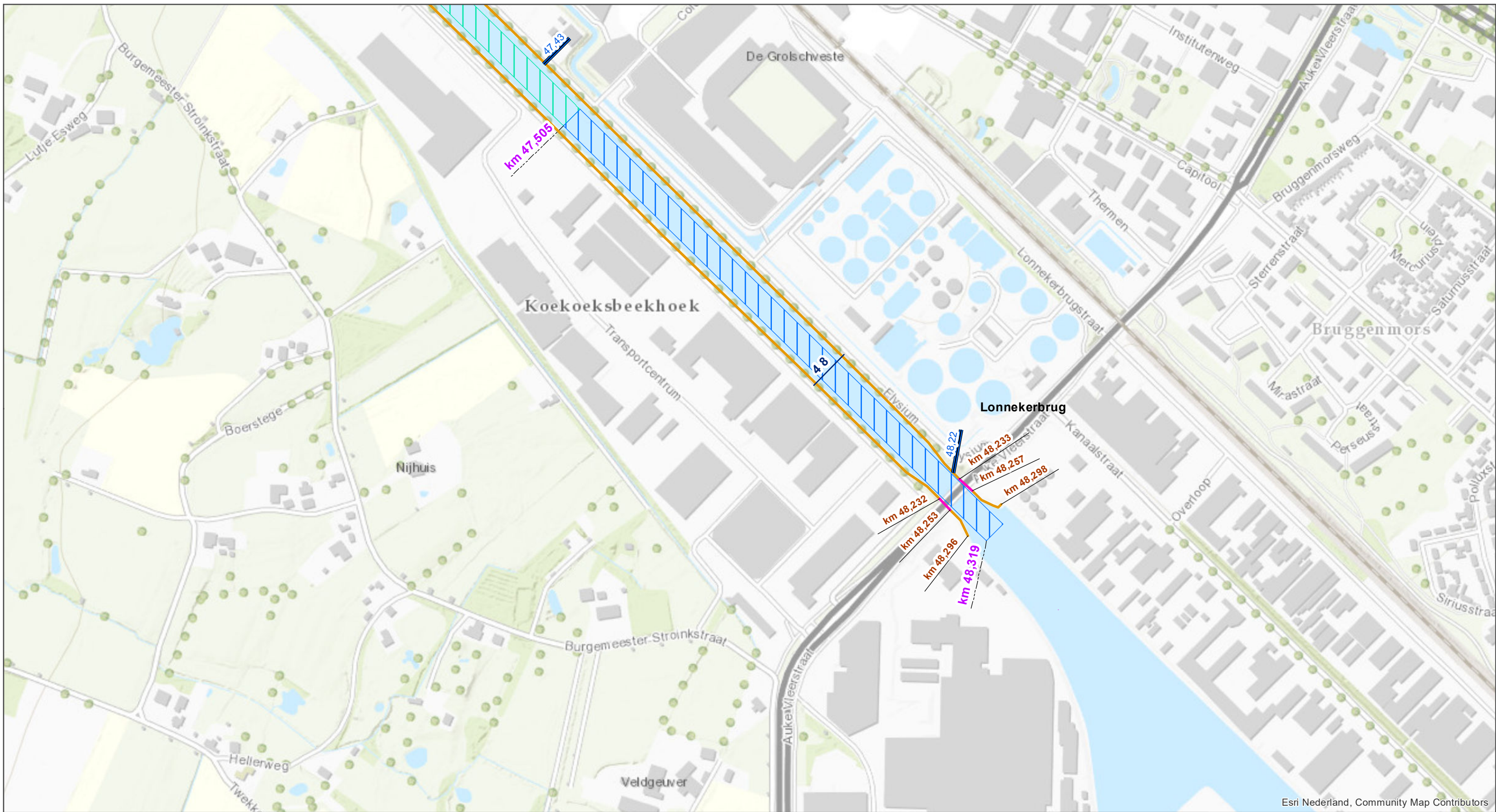
## Opwaardering Twentekanalen Maatregelenkaart



datum: 8-10-2019      kaart 8 van 18




schaal (A3): 1:5.000

0      100      200      300 m      HS



Esri Nederland, Community Map Contributors

-  In- en aflaat
- Ontwerpscope met kilometrering**
-  Versterken huidige damwand door ankers en/of grondverbetering
-  Damwand met deksloof en wrijfgording

- Baggerwerkzaamheden en kwelmaatregel met kilometrering**
-  Regulier baggeren
  -  Regulier baggeren + 10 cm overdiepte baggeren
  -  Gemeentegrens

PUP's aan beide zijden, elke 100 m tussen 46,60-48,24  
 vislocatie km 46,575 – km 48,235 (zuidzijde)



## Opwaardering Twentekanaal Maatregelenkaart



datum: 8-10-2019      kaart 9 van 18

schaal (A3): 1:5.000

0      100      200      300 m      HS

Esri Nederland, Community Map Contributors