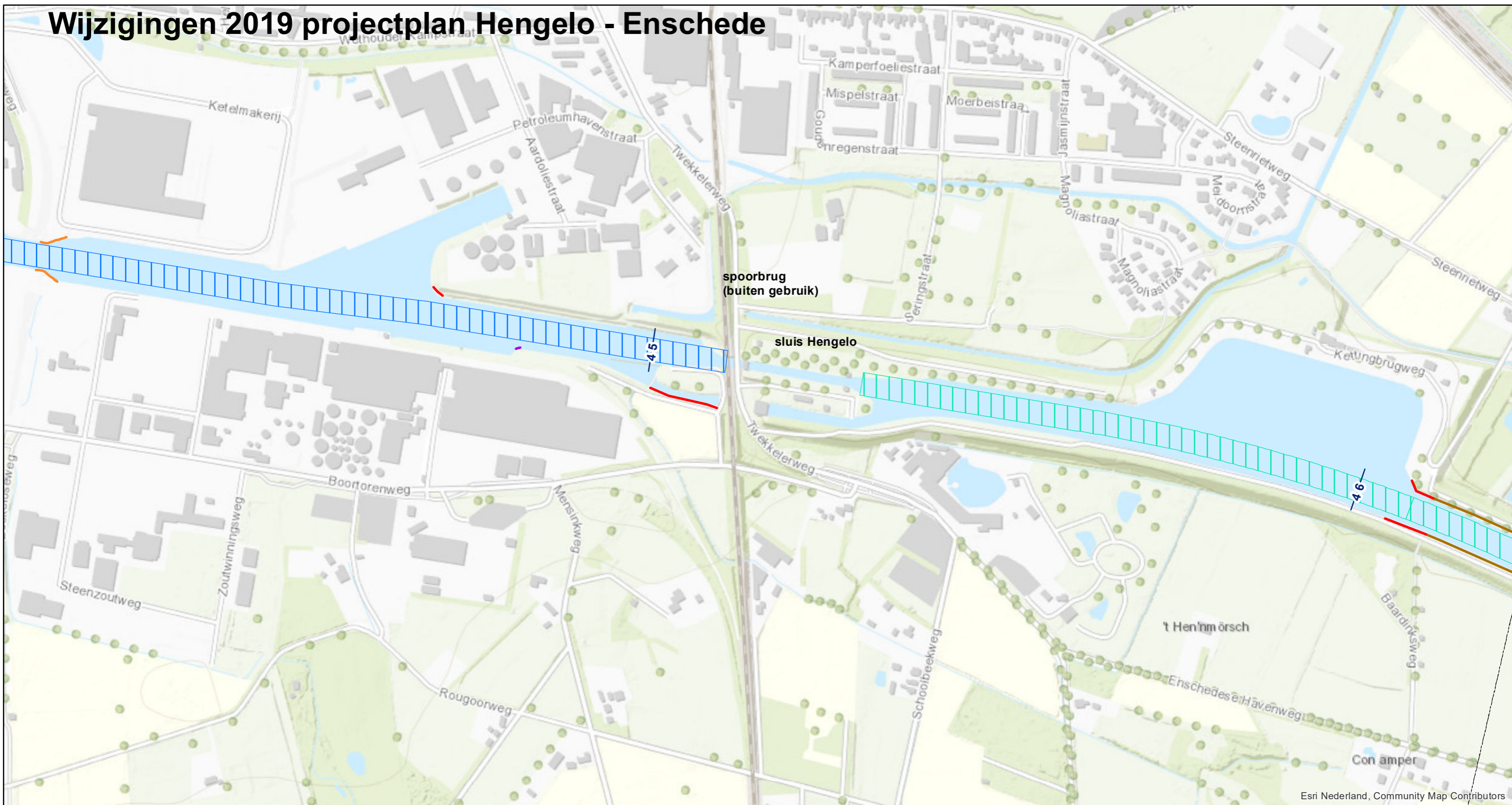
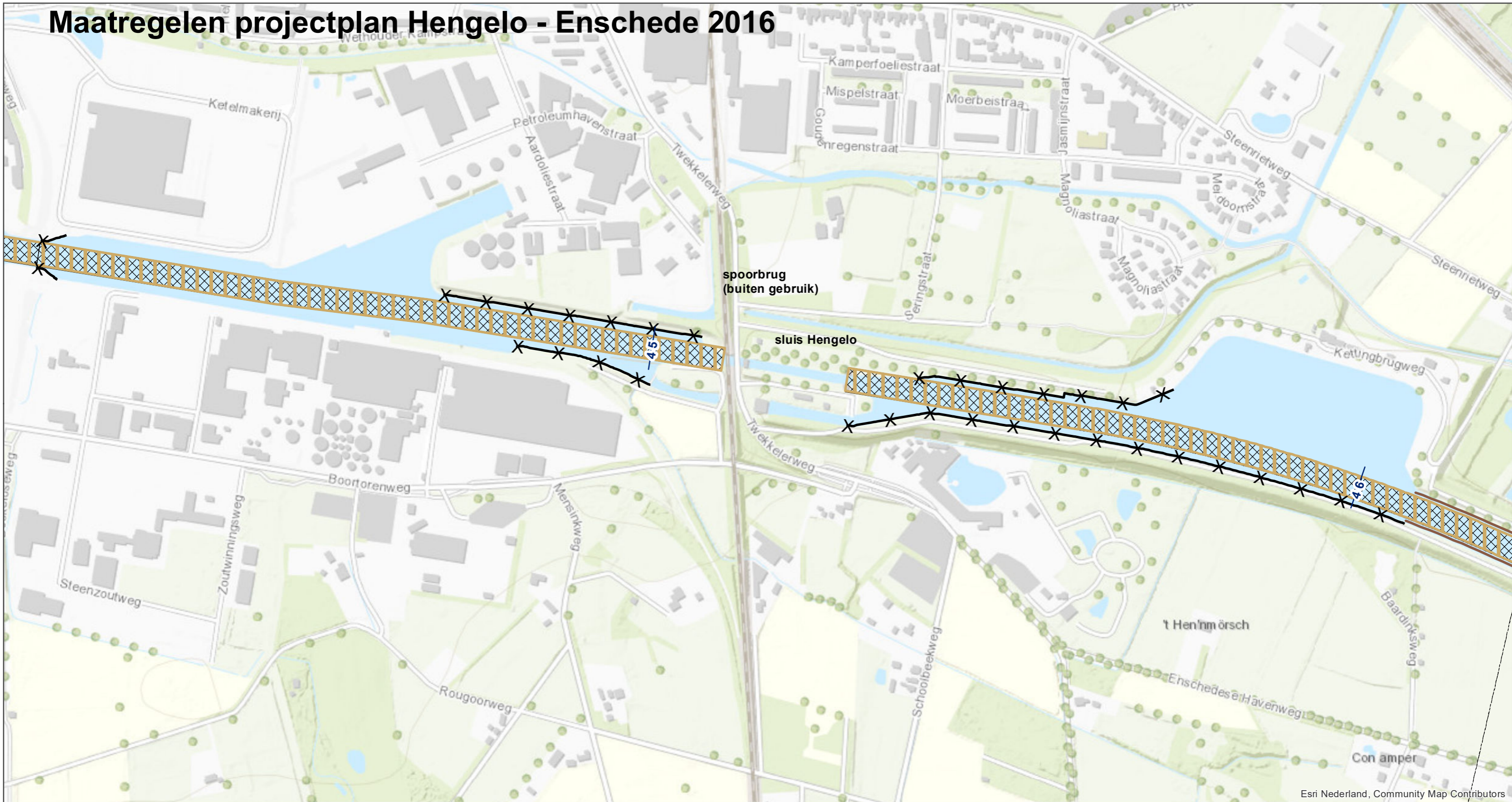


# Wijzigingen 2019 projectplan Hengelo - Enschede



Esri Nederland, Community Map Contributors

# Maatregelen projectplan Hengelo - Enschede 2016



Esri Nederland, Community Map Contributors

## Wijzigingen 2019 projectplan

teksten20191002\_metDefQ

### Nieuwe maatregelen tov oude maatregelen

- Handhaven damwand
- Versterken damwand
- Nieuwe damwand
- Nieuwe NVO maatwerk

### Baggerwerkzaamheden en kwelmaatregel

- Regulier baggeren
- Regulier baggeren + 10 cm overdiepte baggeren

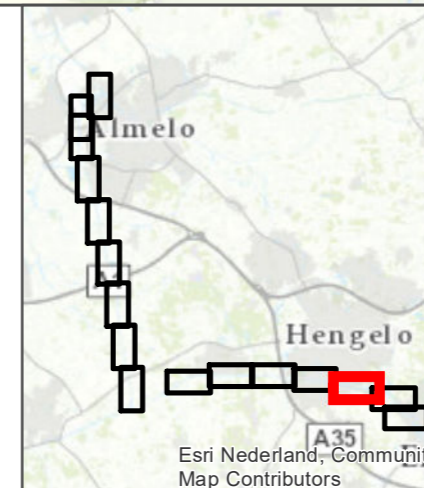
## Maatregelen projectplan 2016 versie H

teksten oude maatregelen

- Aanbrengen talud met begroeibare constructie
- Aanbrengen stalen damwand

### indicatief oude baggermaatregelen

- bagger waterbodem
- Toepassen kwelremmende laag die het water keert tenminste gelijkwaardig aan de aanvangssituatie
- Gemeentegrens

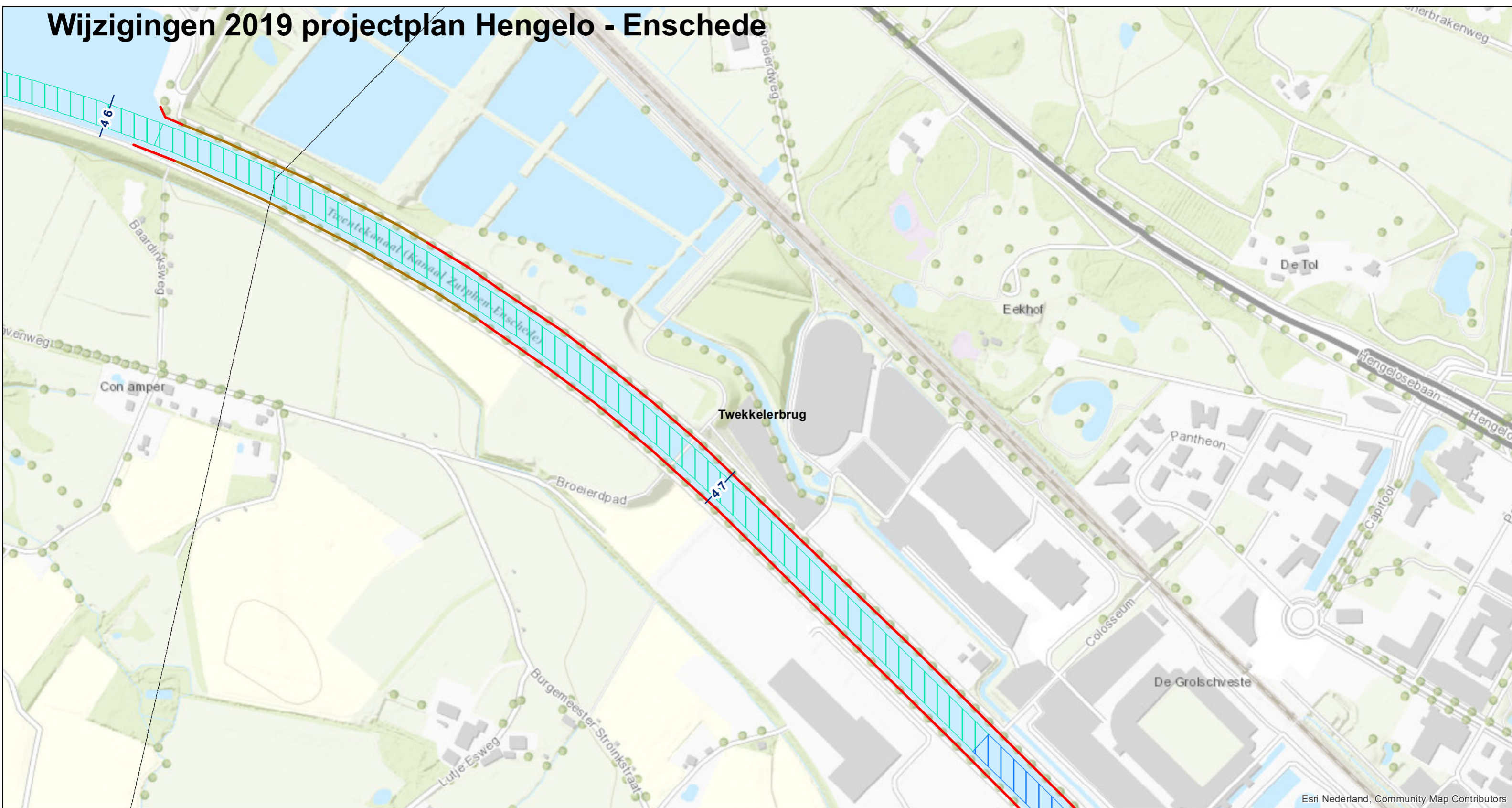


## Verruiming Twentekanalen vergelijk maatregelen oud+nieuw

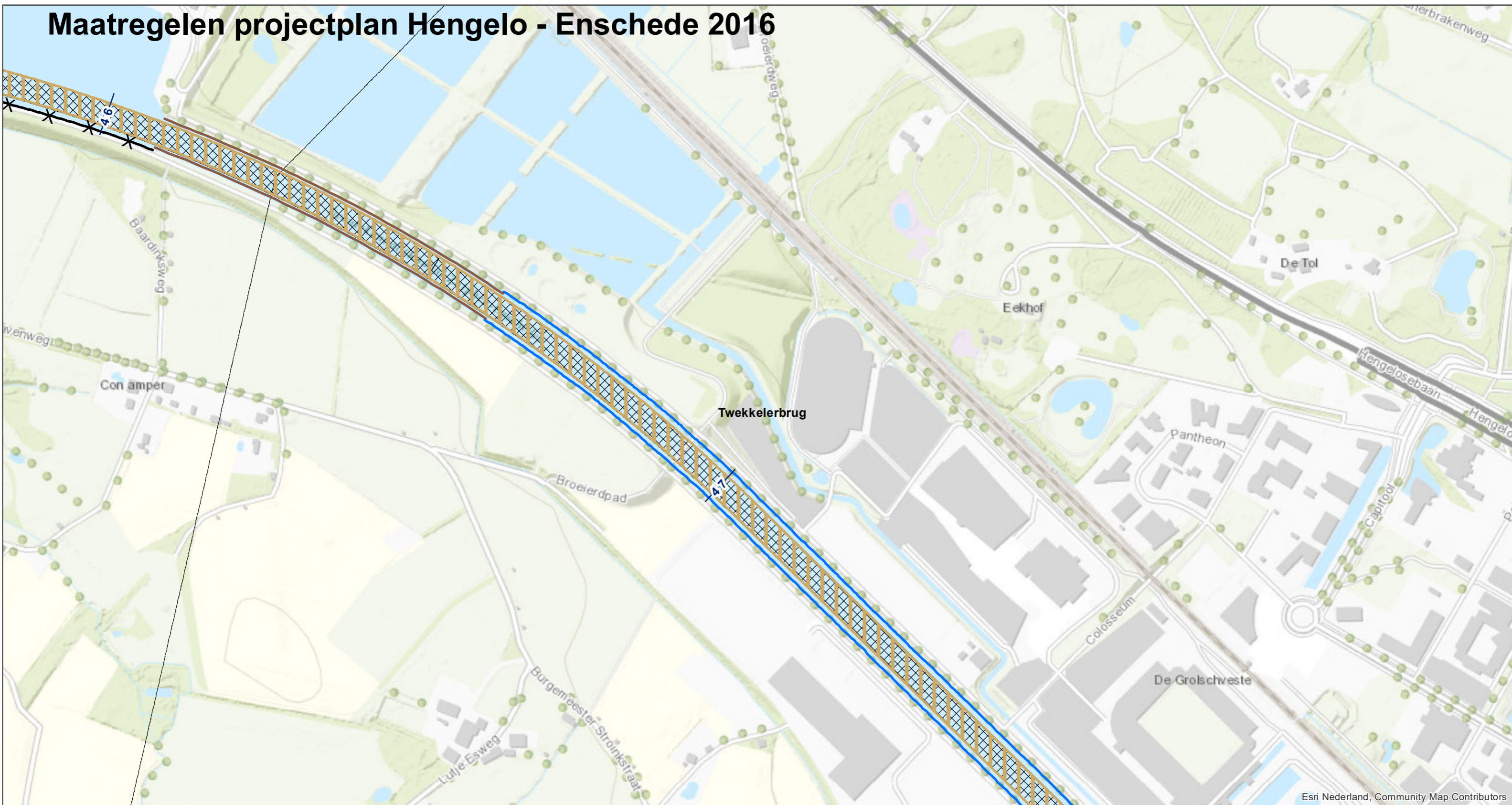


datum: 8-10-2019  
 schaal (A3): 1:5.000  
 kaart 5 van 16  
 Esri Nederland, Community Map Contributors

# Wijzigingen 2019 projectplan Hengelo - Enschede



# Maatregelen projectplan Hengelo - Enschede 2016



## Wijzigingen 2019 projectplan

teksten20191002\_metDefQ

### Nieuwe maatregelen tov oude maatregelen

- Nieuwe damwand
- Nieuwe NVO maatwerk

### Baggerwerkzaamheden en kwelmaatregel

- Regulier baggeren
- Regulier baggeren + 10 cm overdiepte baggeren

## Maatregelen projectplan 2016 versie H

### teksten oude maatregelen


- Aanbrengen talud met begroeibare constructie
- X Aanbrengen stalen damwand
- Versterken huidige damwandconstructie

### indicatie oude baggermaatregelen

- bagger waterbodem
- Toepassen kwelremmende laag die het water keert tenminste gelijkwaardig aan de aanvangssituatie
- Gemeentegrens

## Verruiming Twentekanalen


vergelijk maatregelen oud+nieuw




datum: 8-10-2019


schaal (A3): 1:5.000

N



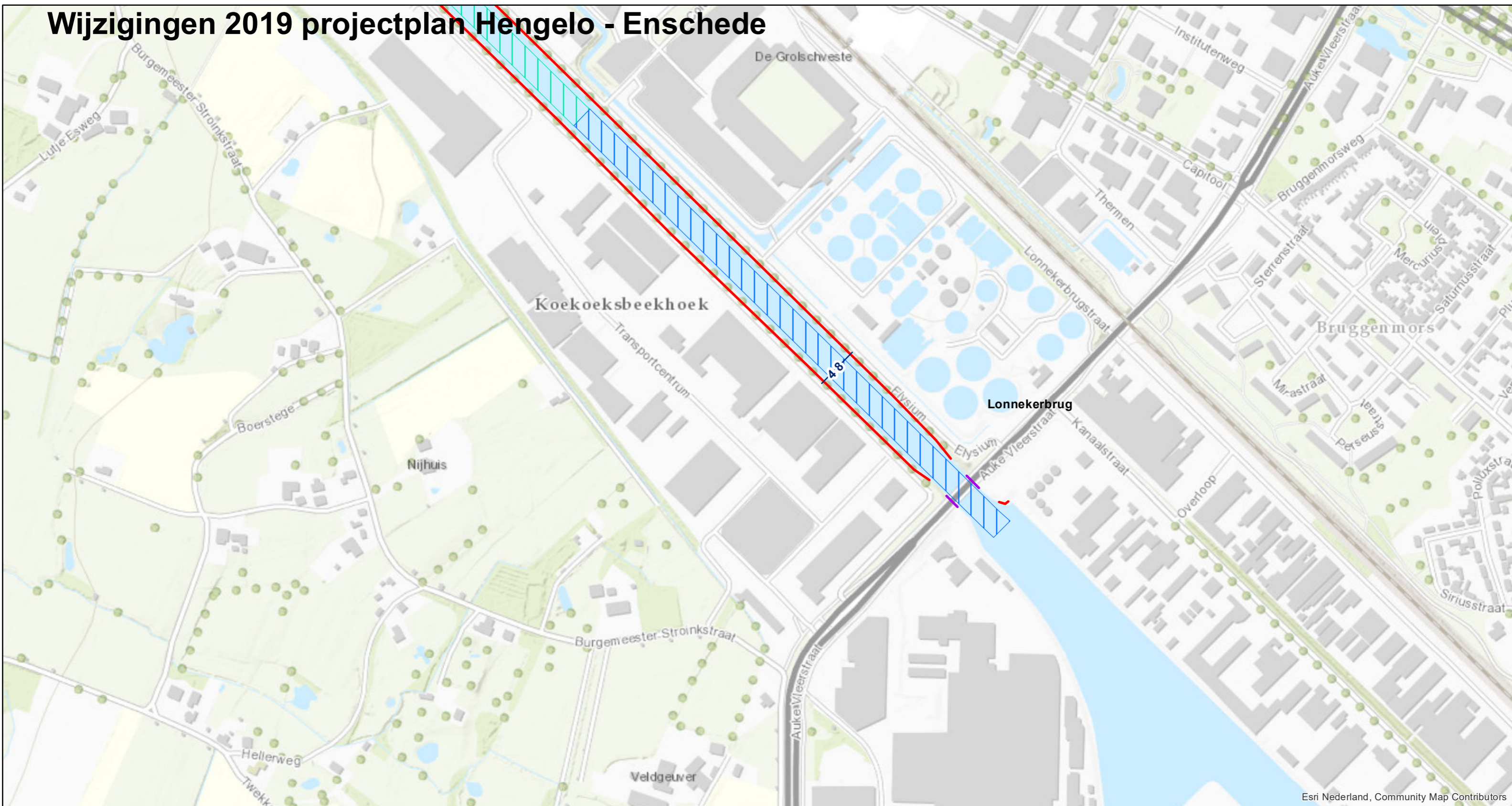
kaart 6 van 16





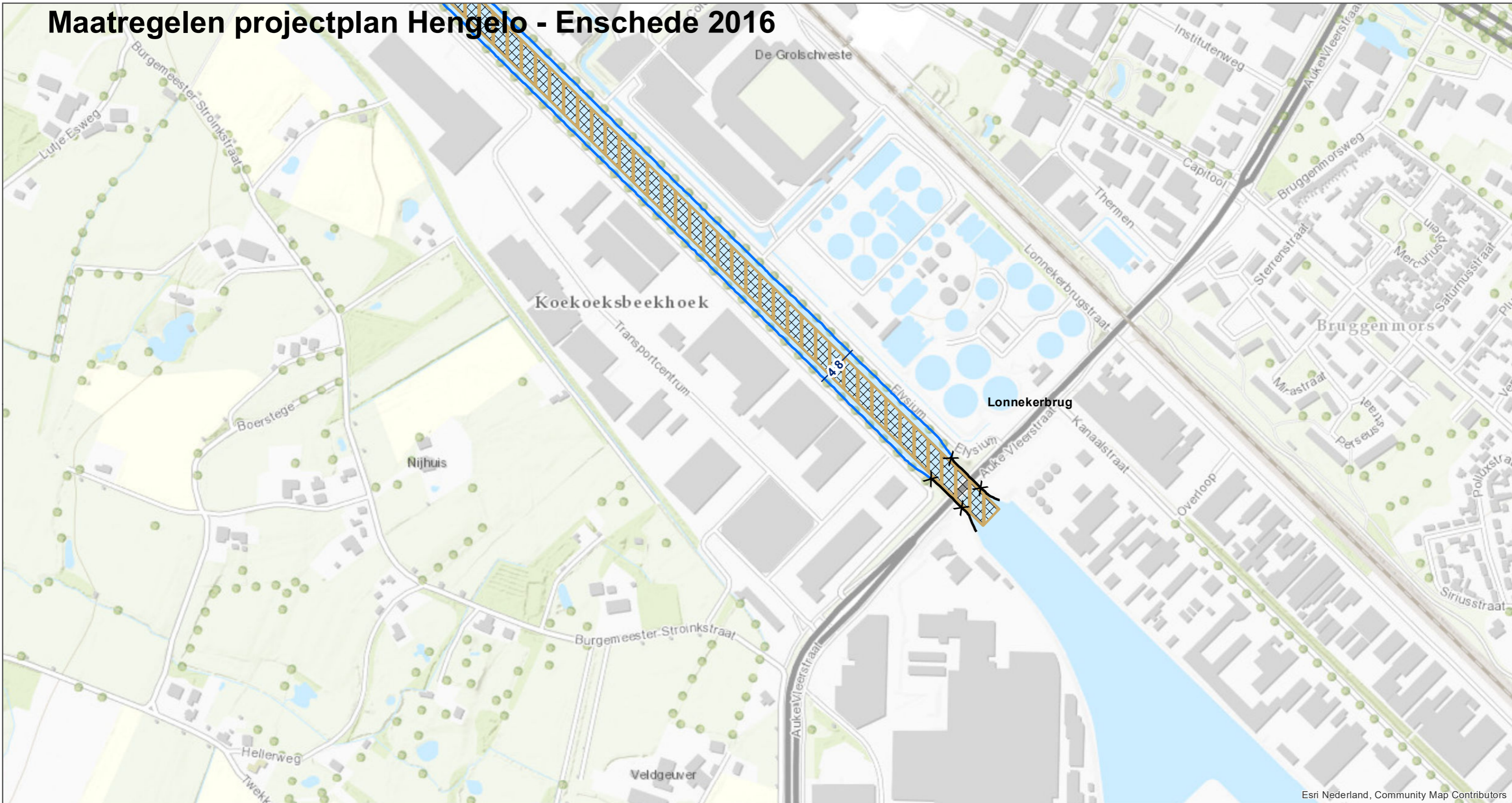
Esri Nederland, Community S C  
Map Contributors

# Wijzigingen 2019 projectplan Hengelo - Enschede



Esri Nederland, Community Map Contributors

# Maatregelen projectplan Hengelo - Enschede 2016





Esri Nederland, Community Map Contributors



## Wijzigingen 2019 projectplan

teksten20191002\_metDefQ

### Nieuwe maatregelen tov oude maatregelen



-  Versterken damwand
-  Nieuwe damwand

### Baggerwerkzaamheden en kwelmaatregel




-  Regulier baggeren
-  Regulier baggeren + 10 cm overdiepte baggeren

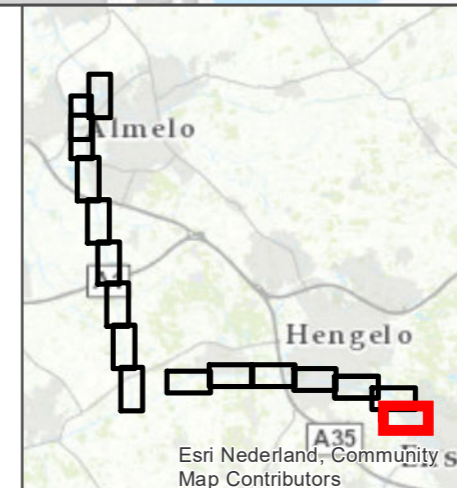
## Maatregelen projectplan 2016 versie H

### teksten oude maatregelen

-  Aanbrengen stalen damwand
-  Versterken huidige damwandconstructie

### indicatief oude baggermaatregelen

-  bagger waterbodem
-  Toepassen kwelremmende laag die het water keert tenminste gelijkwaardig aan de aanvangssituatie
-  Gemeentegrens



## Verruiming Twentekanalen vergelijk maatregelen oud+nieuw



datum: 8-10-2019  
 schaal (A3): 1:5.000  
 kaart 7 van 16  
 0 100 200 300 m HS