

Esri Nederland, Community Map Contributors

- W** Te realiseren wacht- en opstelplaats + bodembescherming
 - Stakeholder
 - In- en aflaat
- Ontwerpscope met kilometrering**
- Versterken huidige damwand door bodembescherming
 - Damwand met deksloof en wrijfgording

- Baggerwerkzaamheden en kwelmaatregel met kilometrering**
- Regulier baggeren
 - Regulier baggeren + 20 cm overdiepte baggeren waarvan 10 cm gevuld met zand-bentonietmengsel
 - Bodembescherming
 - Gemeentegrens

- FUP's aan noordzijde, elke 100 m tussen 36,724-37,494**
- FUP's aan noordzijde, elke 100 m tussen 37,945-42,110**
- FUP's aan zuidzijde, elke 100 m tussen 36,44-37,89**
- FUP's aan zuidzijde, tussen 38,00-39,95**
- vislocatie km 37,932 –km 39,550 (zuidzijde)**



Opwaardering Twentekanaal

Maatregelenkaart

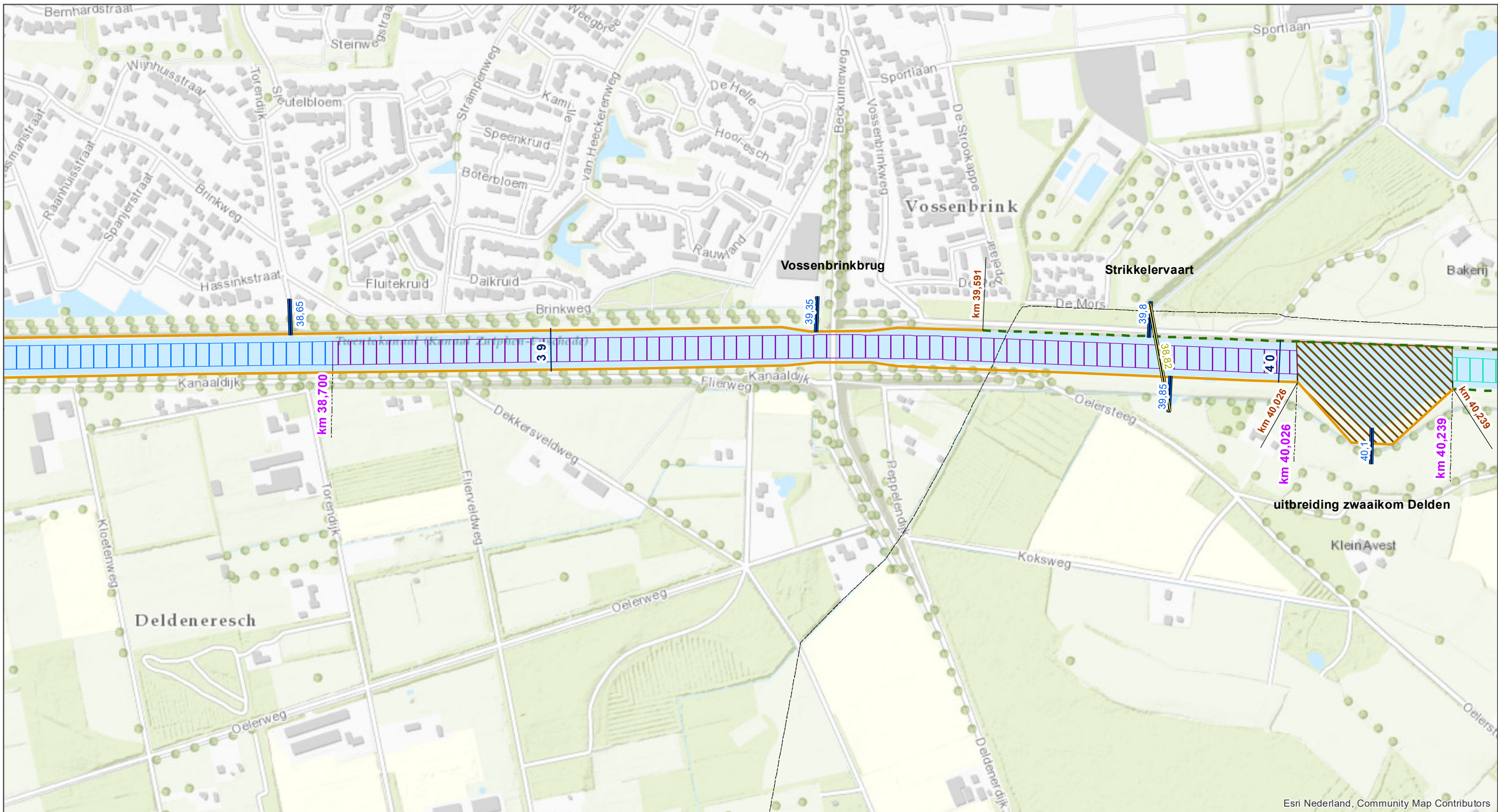


datum: 8-10-2019 kaart 3 van 18

schaal (A3): 1:5.000

0 100 200 300 m HS

Esri Nederland, Community Map Contributors



Esri Nederland, Community Map Contributors

<ul style="list-style-type: none"> Onderleiders (grondduikers) In- en afaat Ontwerpscope met kilometring Damwand met deksloof en wrijfgording NVO 	<p>Baggerwerkzaamheden en kwelmaatregel met kilometring</p> <ul style="list-style-type: none"> Regulier baggeren Regulier baggeren + 10 cm overdiepte baggeren Regulier baggeren + 30 cm overdiepte baggeren waarvan 15 cm gevuld met zand-bentonietmengsel Bodembescherming Gemeentegrens 	<p>FUP's aan noordzijde, elke 100 m tussen 37,945-42,110</p> <p>FUP's aan zuidzijde, tussen 38,00-39,95</p> <p>vislocatie km 37,932 –km 39,550 (zuidzijde)</p>
---	---	---

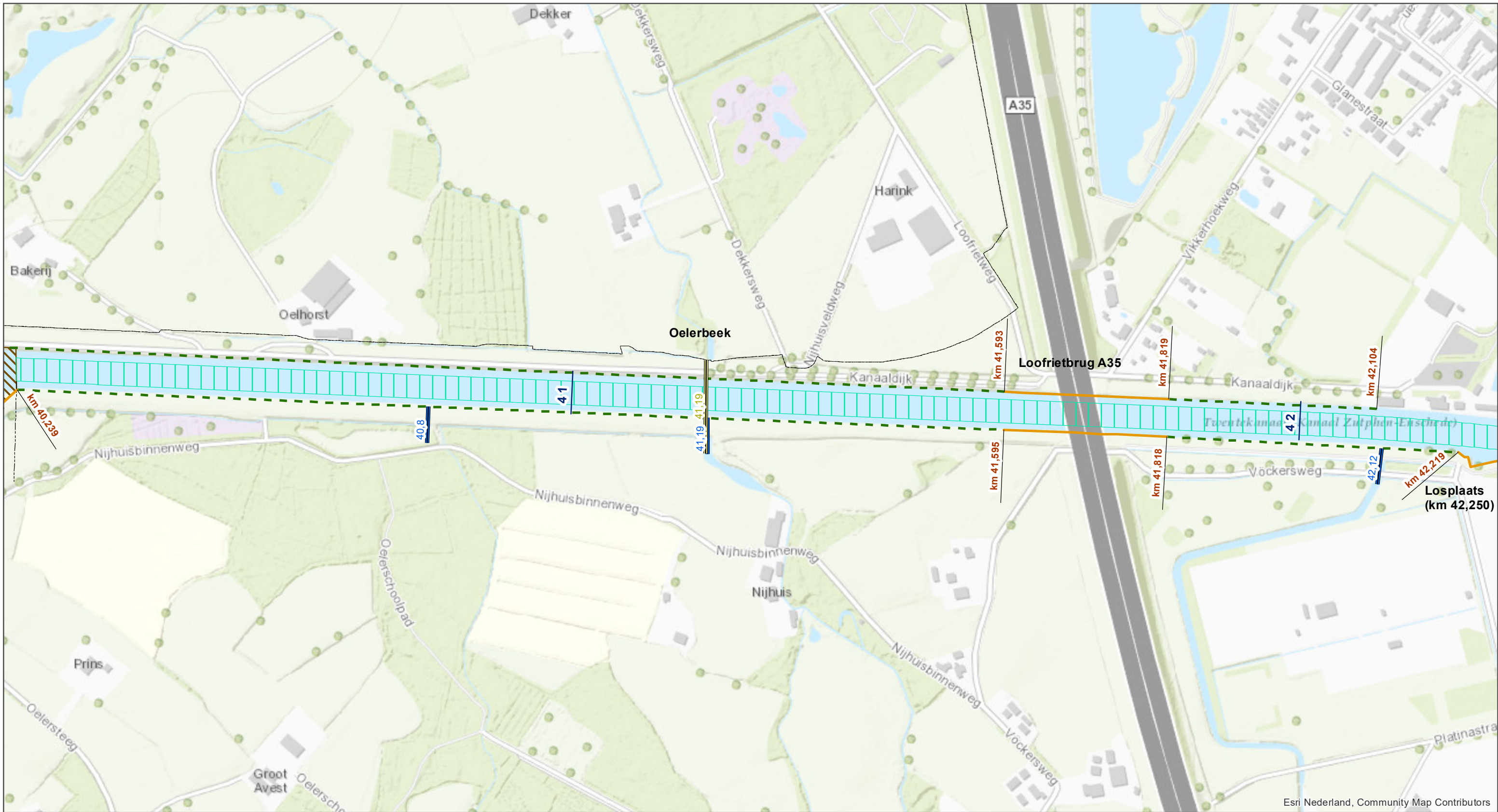


Opwaardering Twentekanaal
Maatregelenkaart








datum: 8-10-2019 kaart 4 van 18

schaal (A3): 1:5.000

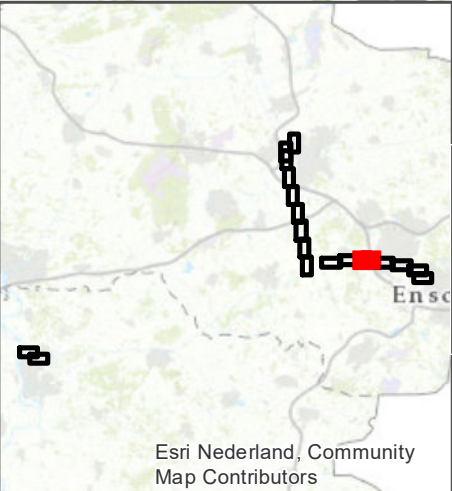
0 100 200 300 m HS



Esri Nederland, Community Map Contributors

- | | |
|---|---|
|  Onderleiders (grondduikers) | Baggerwerkzaamheden en kwelmaatregel met kilometring |
|  In- en aflaat |  Regulier baggeren + 10 cm overdiepte baggeren |
| Ontwerpscope met kilometring |  Bodembescherming |
|  Damwand met deksloof en wrijfgording |  Gemeentegrens |
|  NVO | |

FUP's aan beide zijden, elke 100 m tussen 40,28 tot 42,10

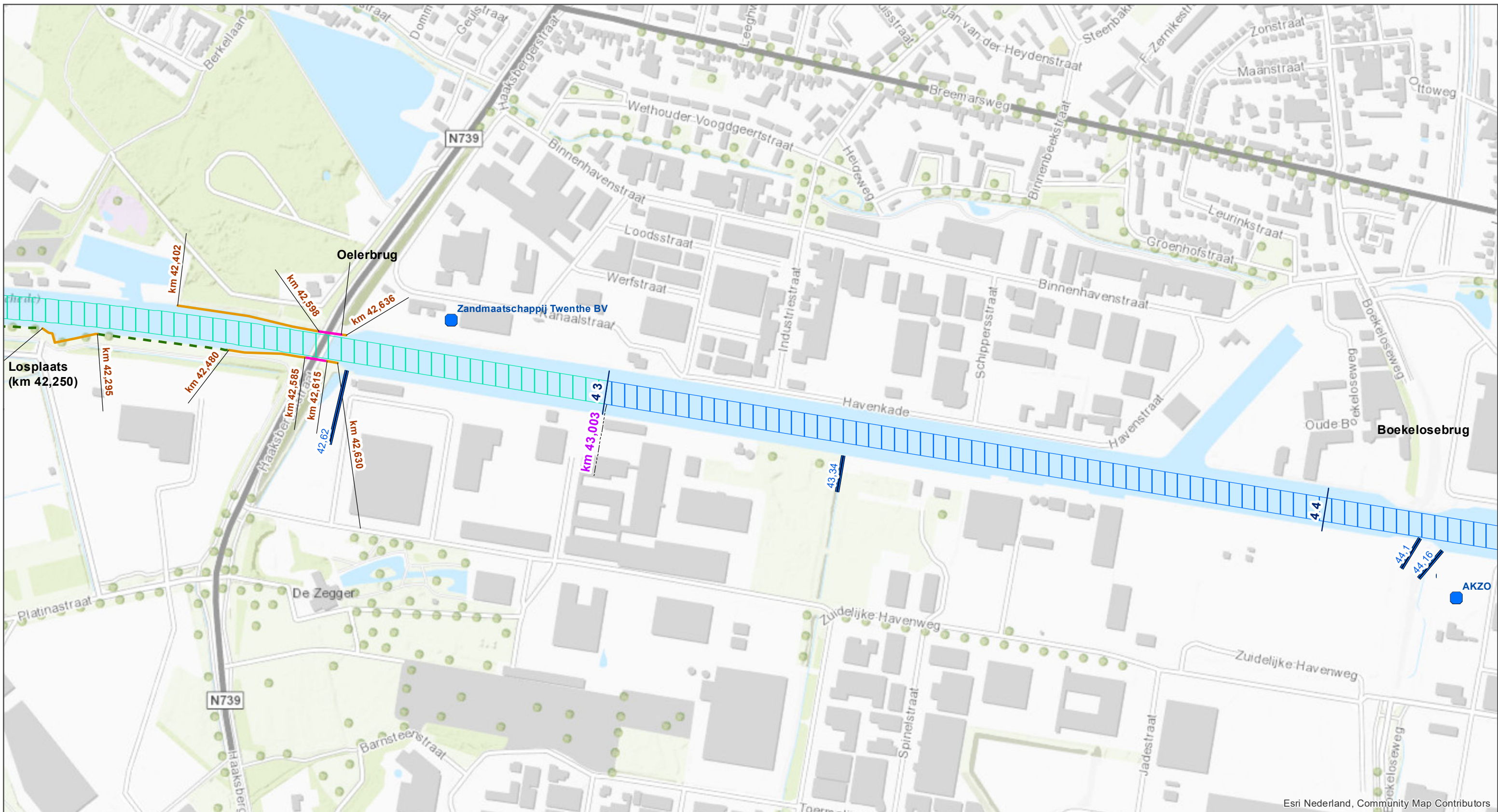


Opwaardering Twentekanalen Maatregelenkaart



datum: 8-10-2019 kaart 5 van 18
 schaal (A3): 1:5.000
 0 100 200 300 m HS

Esri Nederland, Community Map Contributors



Esri Nederland, Community Map Contributors

- Stakeholder
 - In- en aflaat
 - Ontwerpscope met kilometrerig**
 - Versterken huidige damwand door ankers en/of grondverbetering
 - Damwand met deksloof en wrijfgording
 - NVO
-
- Baggerwerkzaamheden en kwelmaatregel met kilometrerig**
 - Regulier baggeren
 - Regulier baggeren + 10 cm overdiepte baggeren
 - Gemeentegrens

PUP's aan noordzijde, elke 100 m tussen 42,40-42,64



Opwaardering Twentekanaal Maatregelenkaart

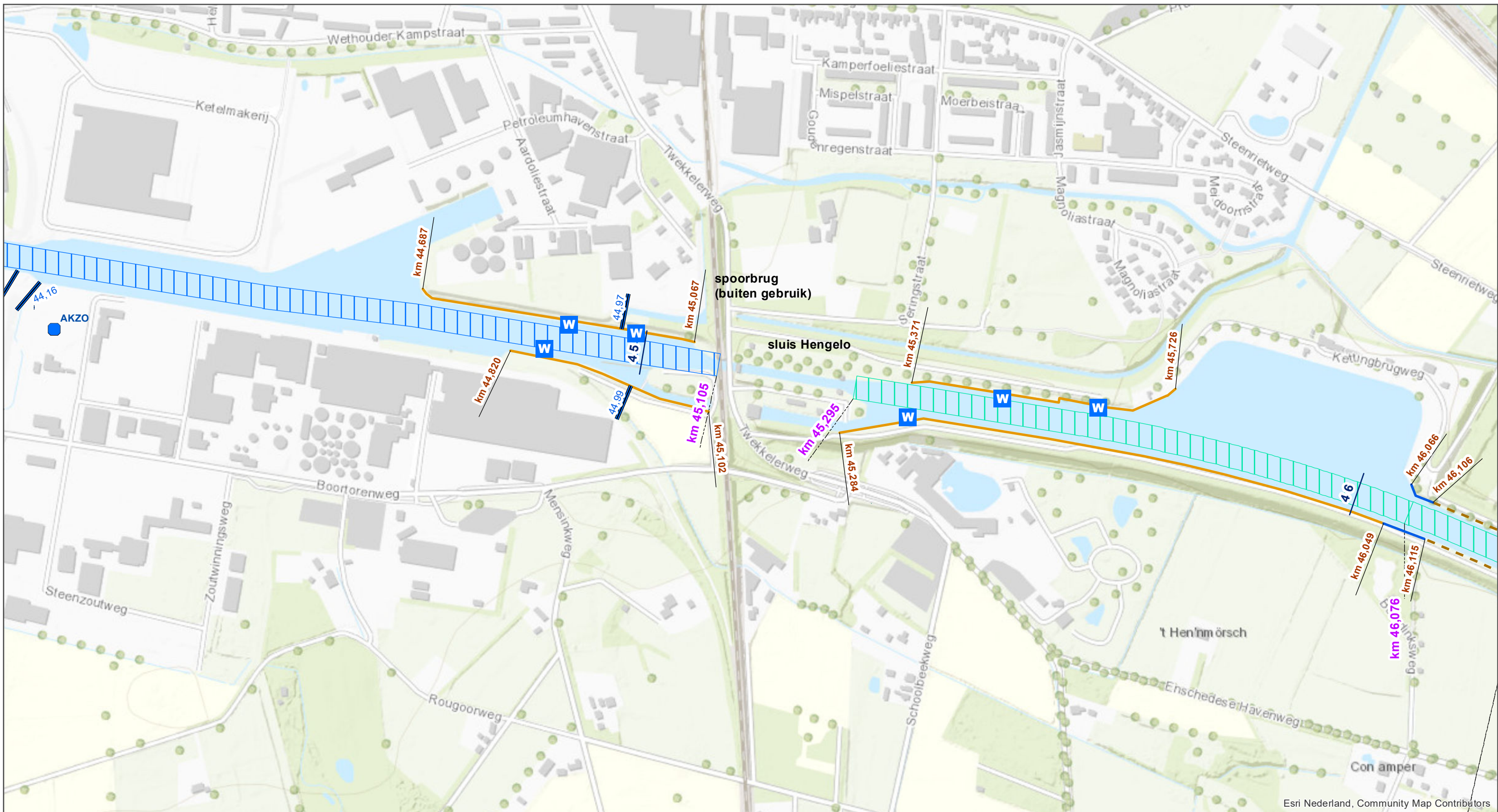


datum: 8-10-2019 kaart 6 van 18

schaal (A3): 1:5.000

0 100 200 300 m HS

Esri Nederland, Community Map Contributors



Esri Nederland, Community Map Contributors

- W** Te realiseren wacht- en opstelplaats + bodembescherming
- Stakeholder
- In- en aflat
- Ontwerpscope met kilometring**
- Damwand
- Damwand met deksloof en wrijfgording
- - - Maatwerk NVO

- Baggerwerkzaamheden en kwelmaatregel met kilometring**
- Regulier baggeren
 - Regulier baggeren + 10 cm overdiepte baggeren
 - Gemeentegrens

FUP's aan beide zijden, tussen 46,06-46,60

PUP's aan zuidzijde, elke 100 m vanaf km 45,284 tot km 46,049

vislocatie km 45,276 – km 46,100 (zuidzijde)



Opwaardering Twentekanaal Maatregelenkaart



datum: 8-10-2019 kaart 7 van 18

schaal (A3): 1:5.000

0 100 200 300 m HS

Esri Nederland, Community Map Contributors