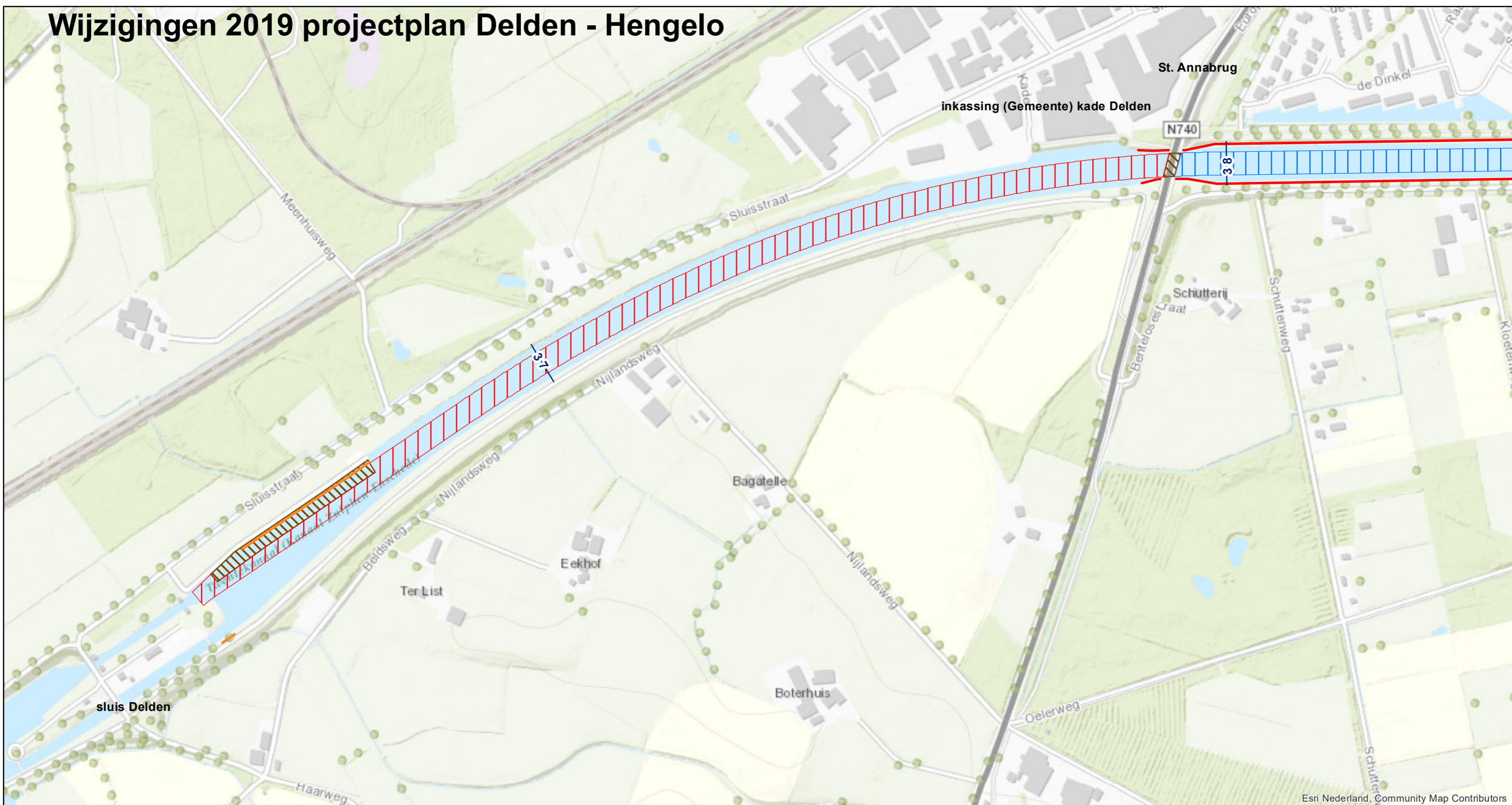
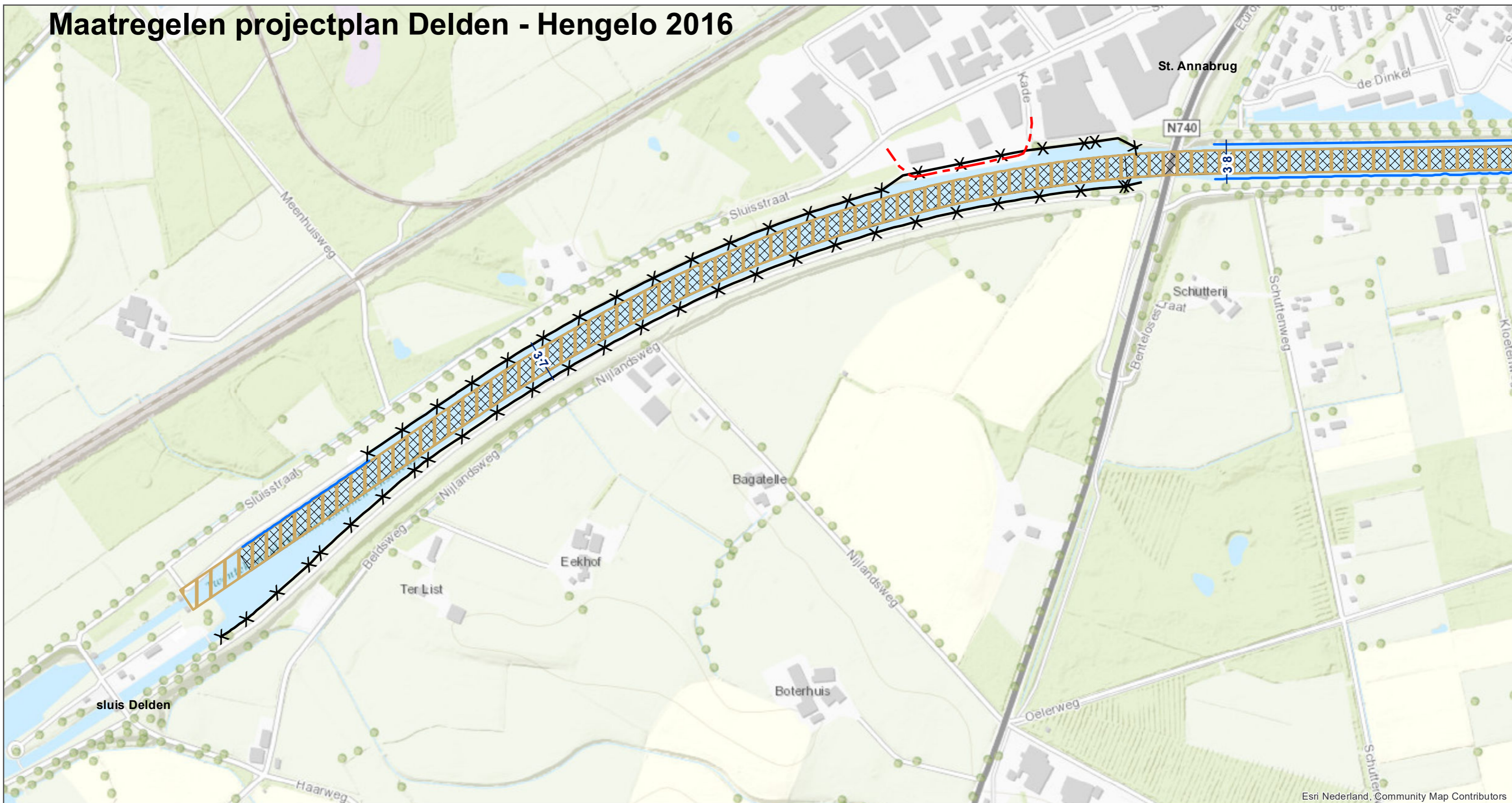


Wijzigingen 2019 projectplan Delden - Hengelo



Maatregelen projectplan Delden - Hengelo 2016



Wijzigingen 2019 projectplan

teksten20191002_metDefQ

Nieuwe maatregelen tov oude maatregelen

- Handhaven damwand
- Nieuwe damwand

Baggerwerkzaamheden en kwelmaatregel

- Regulier baggeren
- Regulier baggeren + 20 cm overdiepte baggeren waarvan 10 cm gevuld met zand-bentonietmengsel
- Bodembescherming

Maatregelen projectplan 2016 versie H

teksten oude maatregelen

- Aan te passen paden cq. weginfrastructuur
- Aanbrengen stalen damwand
- Versterken huidige damwandconstructie

indicatief oude baggermaatregelen

- bagger waterbodem
- Toepassen kwelremmende laag die het water keert tenminste gelijkwaardig aan de aanvangssituatie
- Gemeentegrens

Esri Nederland, Community S
Map Contributors

Verruiming Twentekanalen

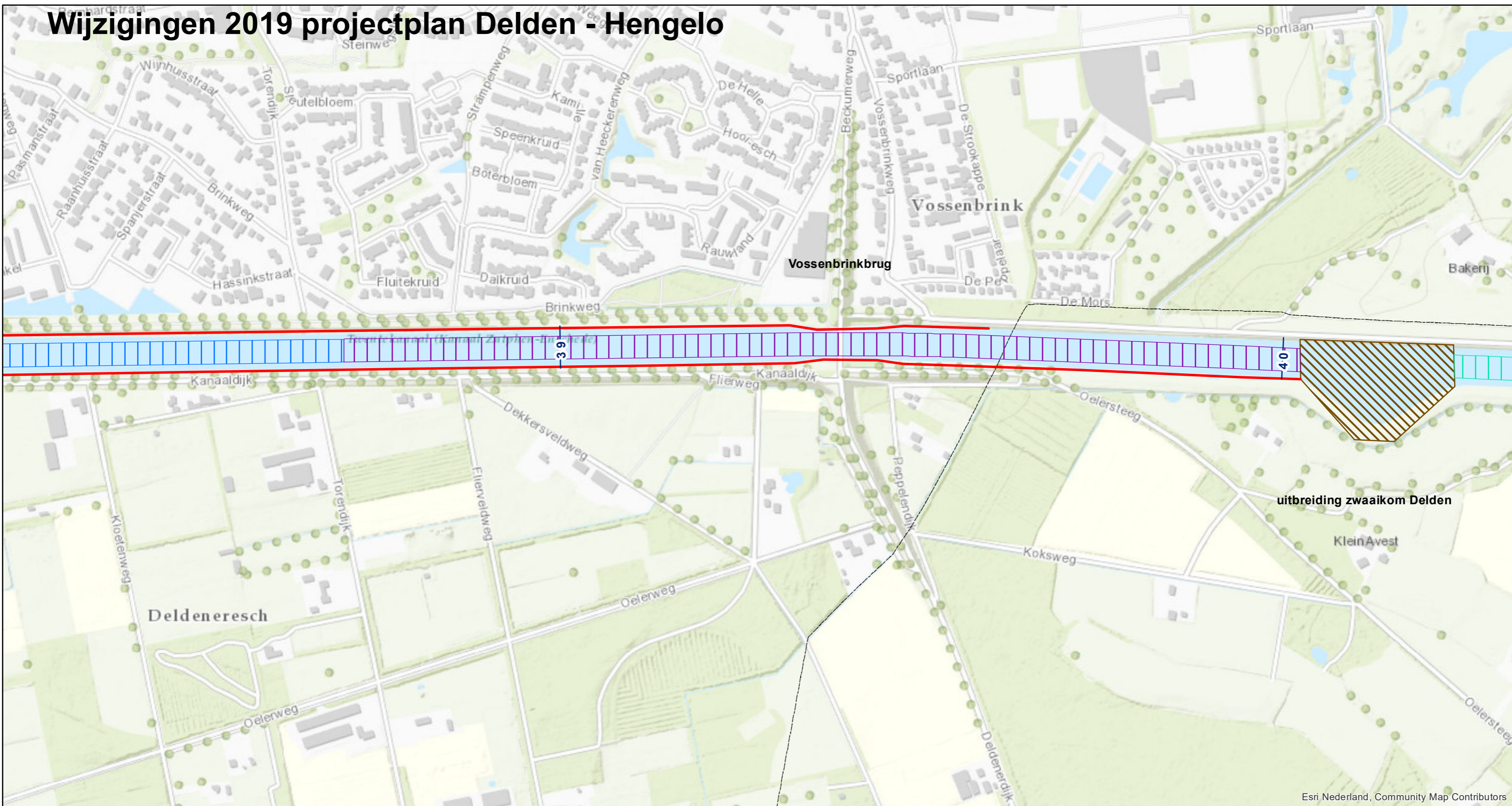
vergelijk maatregelen oud+nieuw

Rijkswaterstaat
Ministerie van Infrastructuur en Waterstaat

datum: 8-10-2019 N kaart 1 van 16
 schaal (A3): 1:5.000

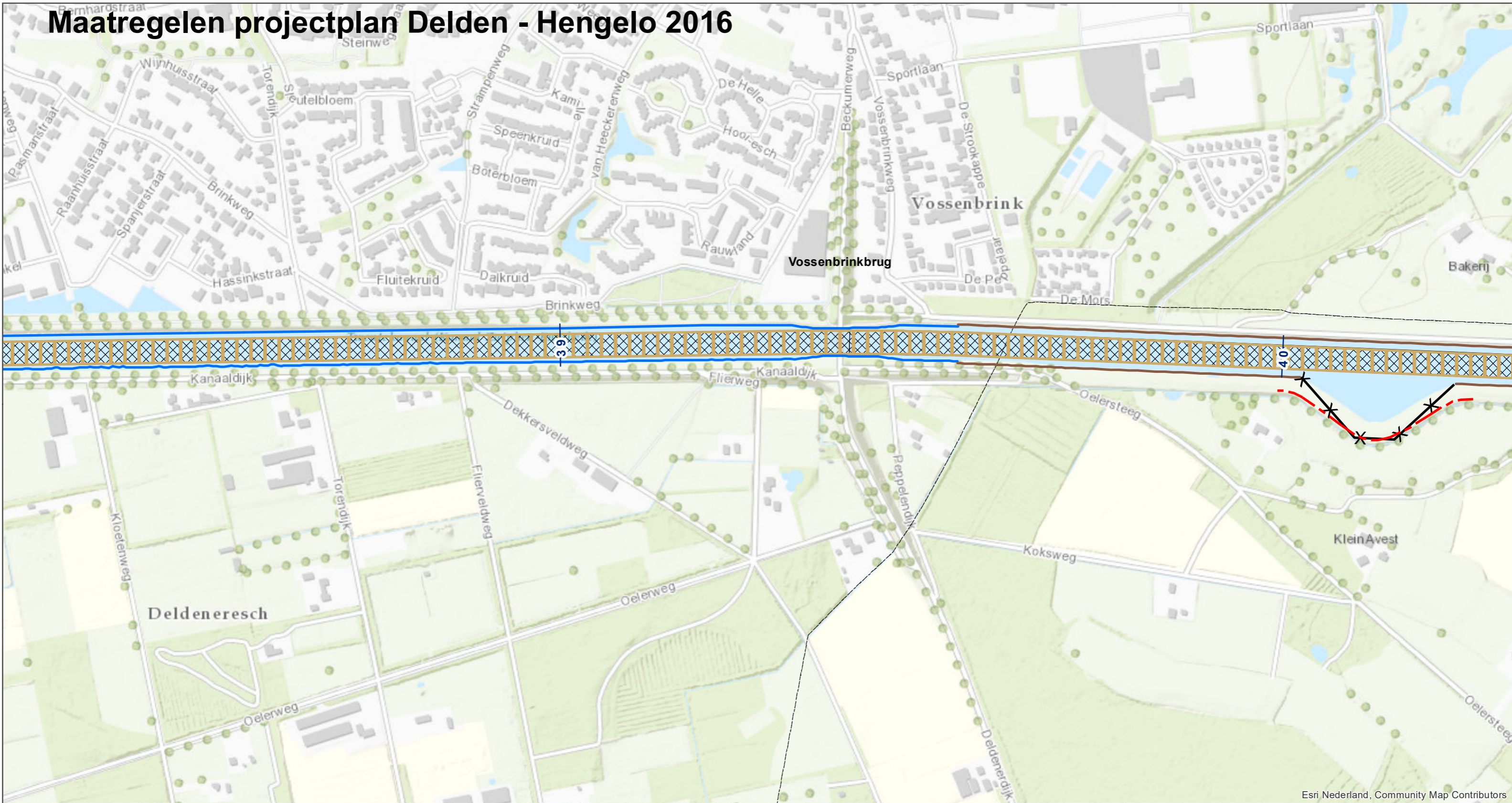
0 100 200 300 m HS

Wijzigingen 2019 projectplan Delden - Hengelo



Esri Nederland, Community Map Contributors

Maatregelen projectplan Delden - Hengelo 2016



Esri Nederland, Community Map Contributors

Wijzigingen 2019 projectplan

teksten20191002_metDefQ

Nieuwe maatregelen tov oude maatregelen

- Nieuwe damwand
- Regulier baggeren
- Regulier baggeren + 10 cm overdiepte baggeren
- Regulier baggeren + 30 cm overdiepte baggeren waarvan 15 cm gevuld met zand-bentonietmengsel
- Bodembescherming

Maatregelen projectplan 2016 versie H

teksten oude maatregelen

- Aan te passen paden cq. weginfrastructuur
- Aanbrengen talud met begroeibare constructie
- Aanbrengen stalen damwand
- Versterken huidige damwandconstructie

indicatief oude baggermaatregelen

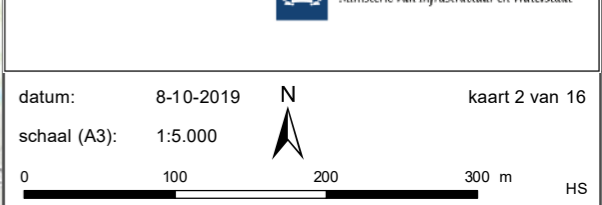
- bagger waterbodem
- Toepassen kwelremmende laag die het water keert tenminste gelijkwaardig aan de aanvangssituatie
- Gemeentegrens



Verruiming Twentekanalen vergelijk maatregelen oud+nieuw

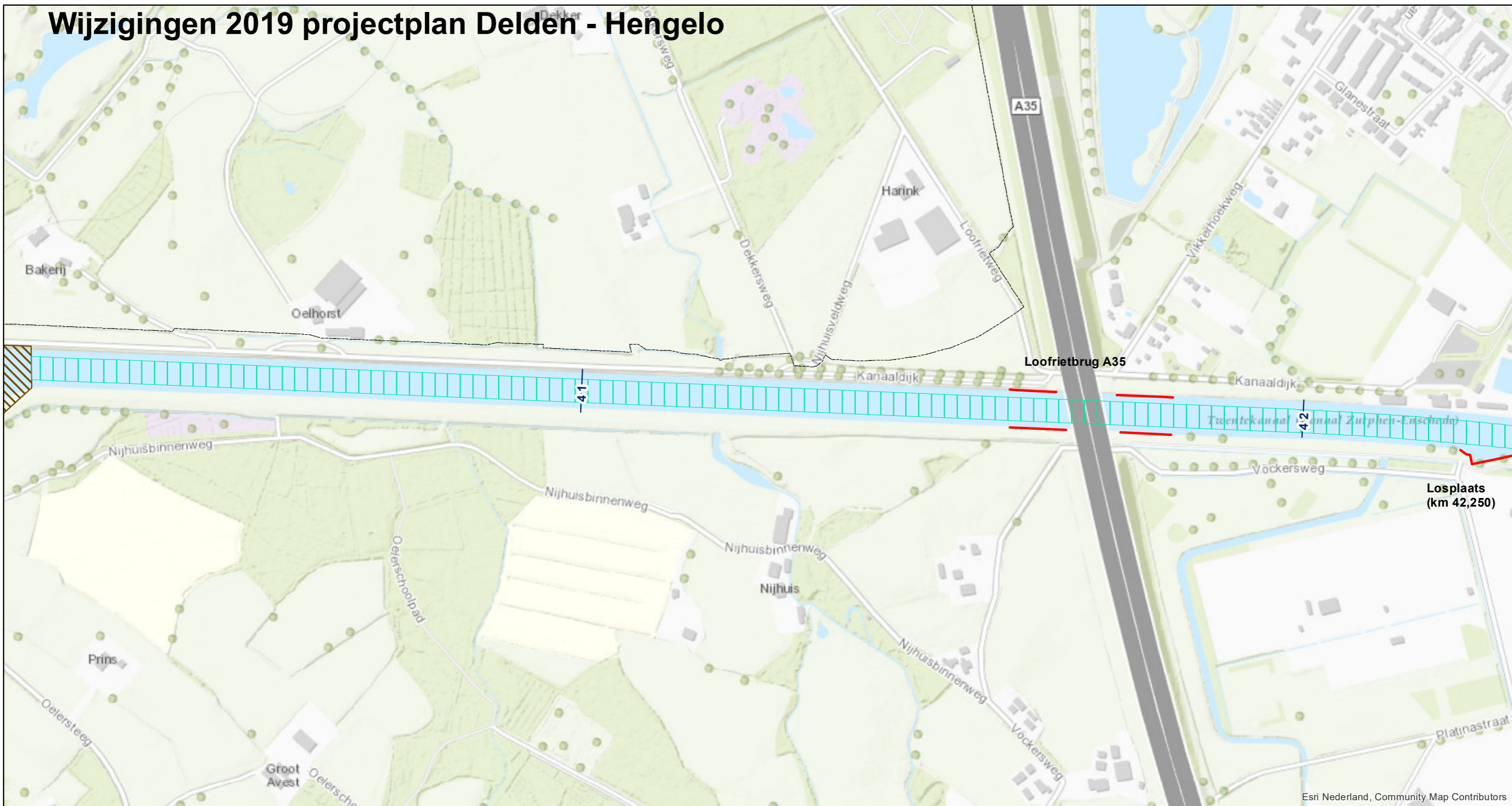
Rijkswaterstaat
Ministerie van Infrastructuur en Waterstaat

datum: 8-10-2019
schaal (A3): 1:5.000
kaart 2 van 16

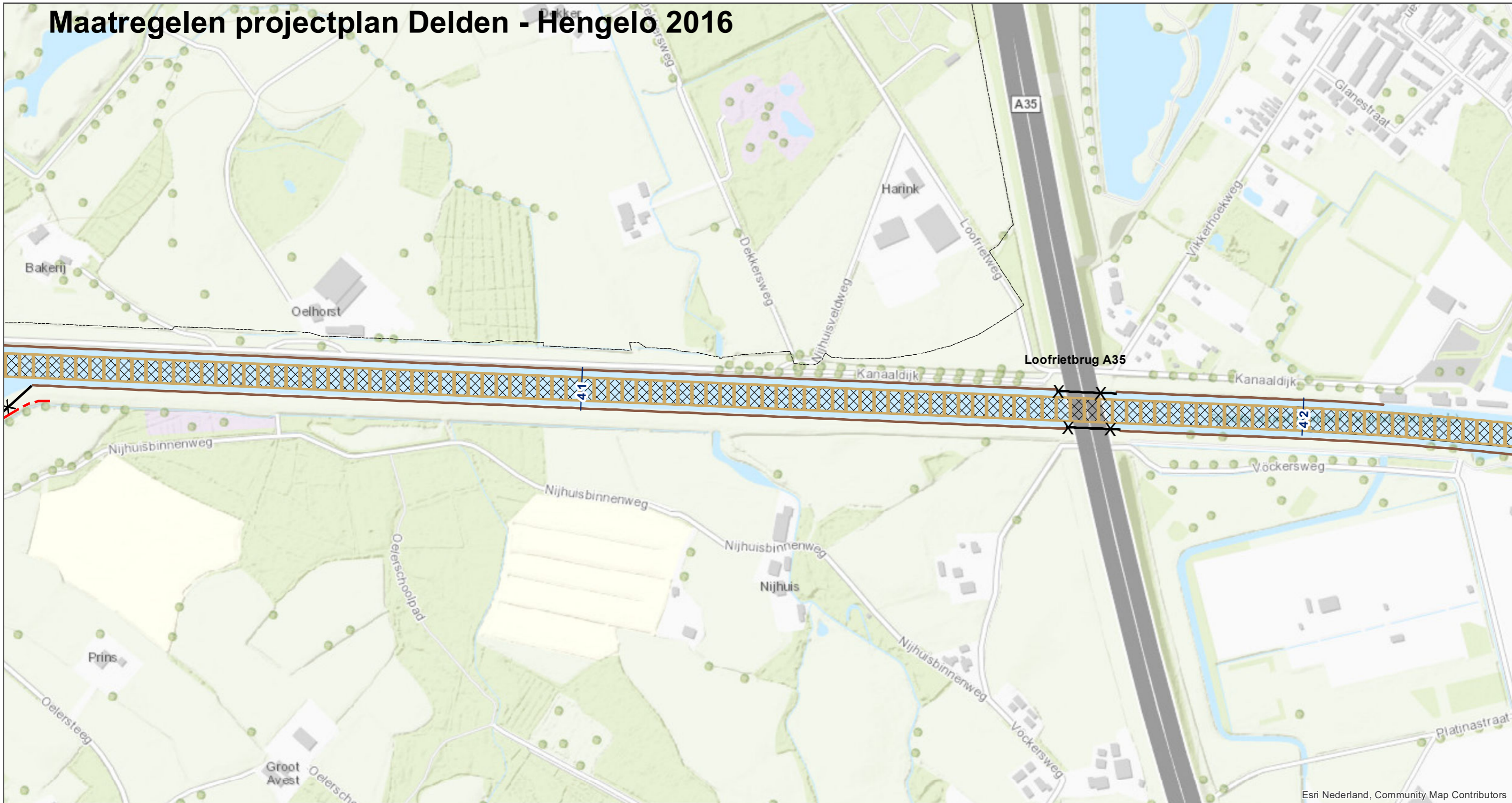


Esri Nederland, Community S C
Map Contributors

Wijzigingen 2019 projectplan Delden - Hengelo



Maatregelen projectplan Delden - Hengelo 2016



Wijzigingen 2019 projectplan

teksten20191002_metDefQ

Nieuwe maatregelen tov oude maatregelen

Nieuwe damwand

Baggerwerkzaamheden en kwelmaatregel

Regulier baggeren + 10 cm overdiepte baggeren

Bodembescherming

Maatregelen projectplan 2016 versie H

teksten oude maatregelen


- Aan te passen paden cq. weginfrastructuur
- Aanbrengen talud met begroeibare constructie
- X Aanbrengen stalen damwand

indicatief oude baggermaatregelen

- bagger waterbodem
- Toepassen kwelremmende laag die het water keert tenminste gelijkwaardig aan de aanvangssituatie
- Gemeentegrens

Verruiming Twentekanaal

vergelijk maatregelen oud+nieuw



Rijkswaterstaat
Ministerie van Infrastructuur en Waterstaat

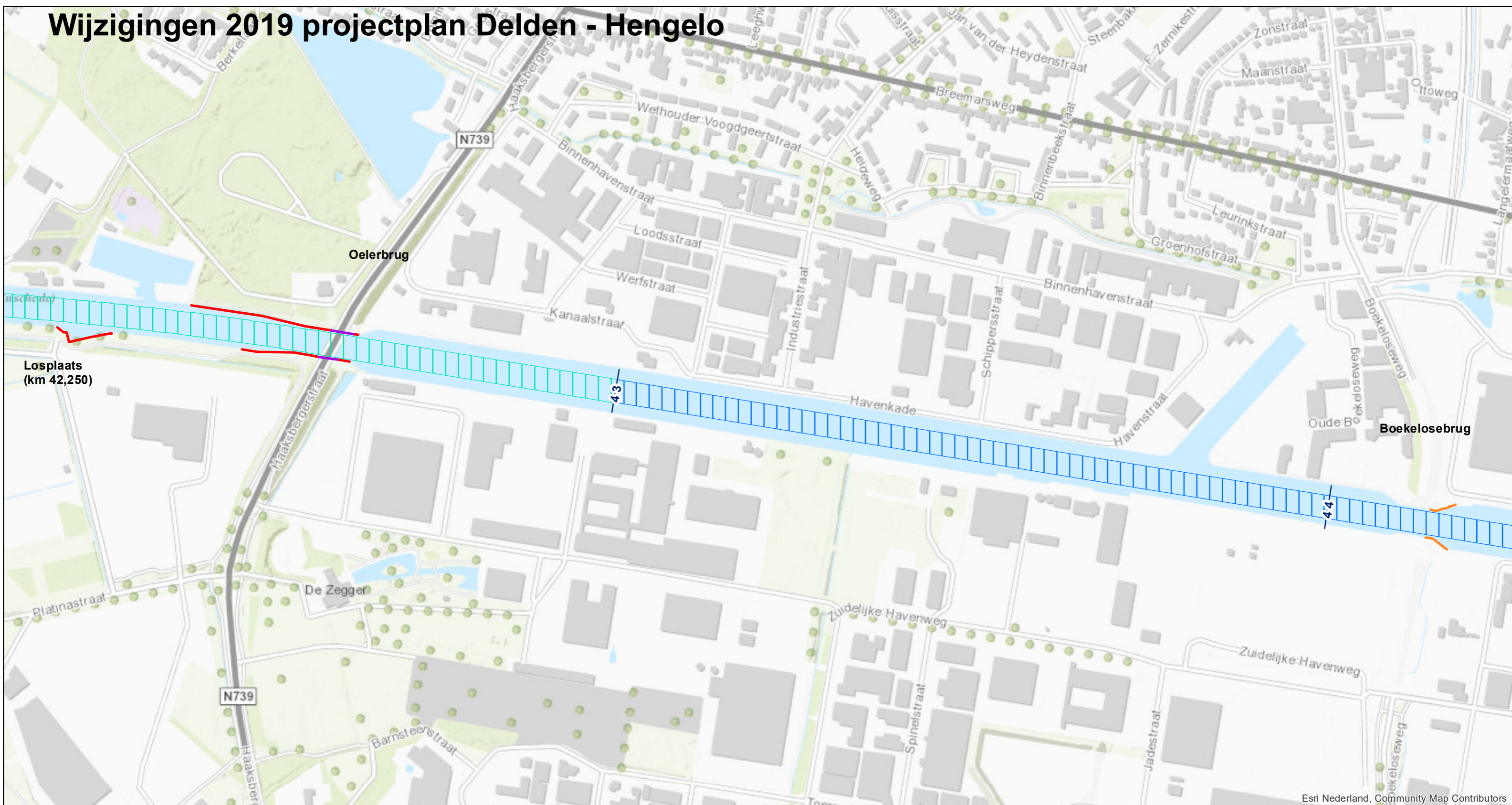
datum: 8-10-2019 kaart 3 van 16

schaal (A3): 1:5.000 N

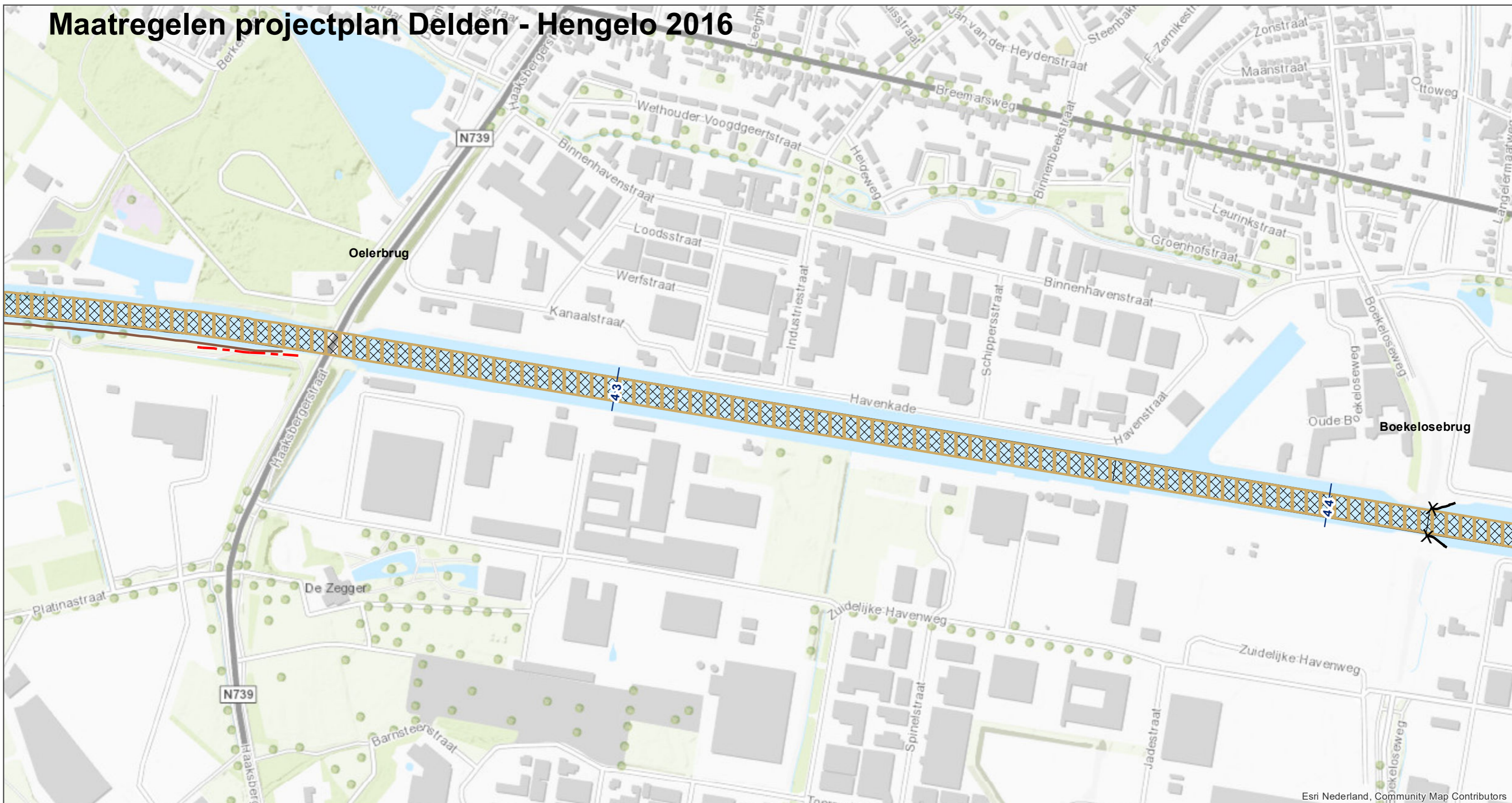
Esri Nederland, Community S C
Map Contributors

0 100 200 300 m HS

Wijzigingen 2019 projectplan Delden - Hengelo



Maatregelen projectplan Delden - Hengelo 2016



Wijzigingen 2019 projectplan

teksten20191002_metDefQ

Nieuwe maatregelen tov oude maatregelen

- Handhaven damwand
- Versterken damwand
- Nieuwe damwand

Baggerwerkzaamheden en kwelmaatregel

- Regulier baggeren
- Regulier baggeren + 10 cm overdiepte baggeren

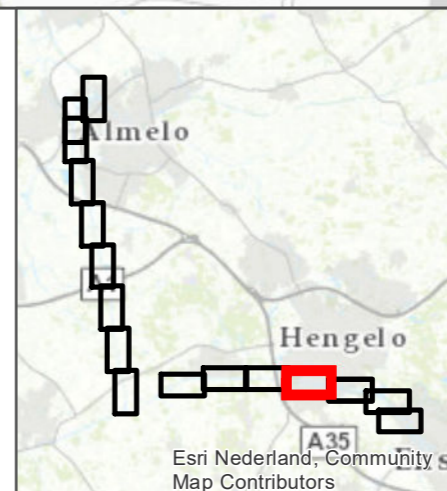
Maatregelen projectplan 2016 versie H

teksten oude maatregelen

- Aan te passen paden cq. weginfrastructuur
- Aanbrengen talud met begroebare constructie
- ✕ Aanbrengen stalen damwand

indicatief oude baggermaatregelen

- bagger waterbodan
- Toepassen kwelremmende laag die het water keert tenminste gelijkwaardig aan de aanvangssituatie
- Gemeentegrens

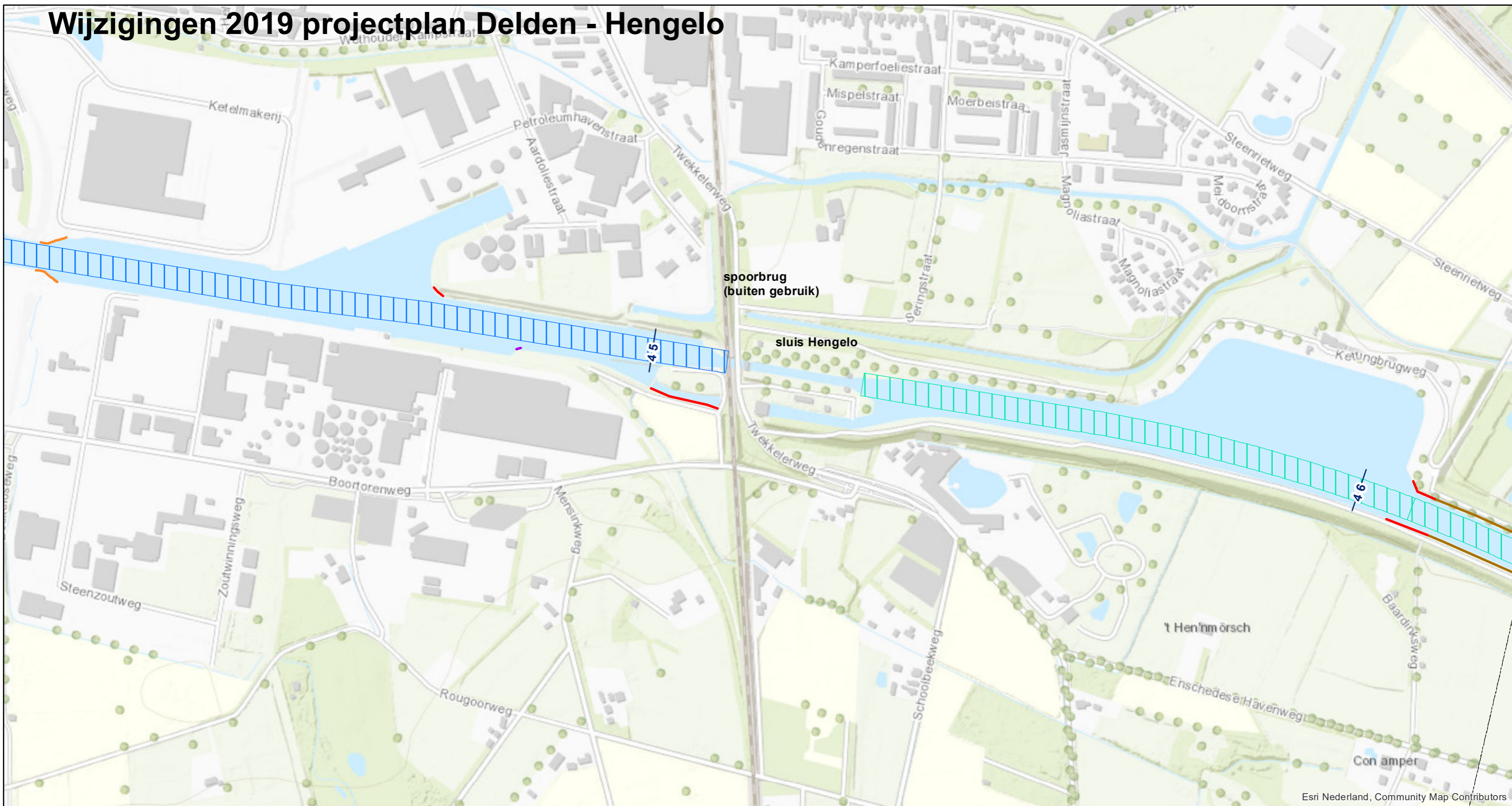


Verruiming Twentekanalen vergelijk maatregelen oud+nieuw



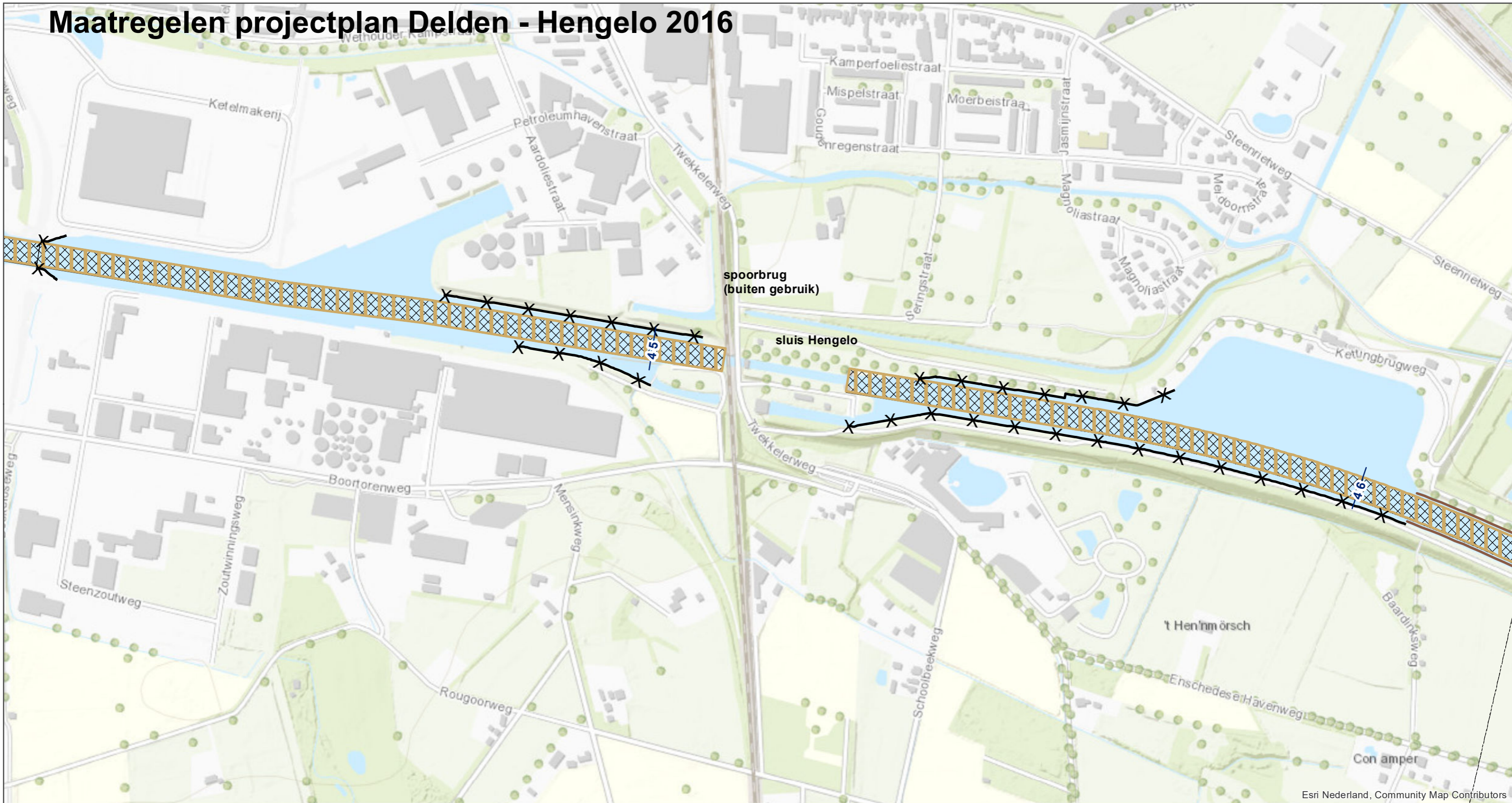
datum: 8-10-2019
 schaal (A3): 1:5.000
 kaart 4 van 16
 Esri Nederland, Community S C
 Map Contributors

Wijzigingen 2019 projectplan Delden - Hengelo



Esri Nederland, Community Map Contributors

Maatregelen projectplan Delden - Hengelo 2016



Esri Nederland, Community Map Contributors

Wijzigingen 2019 projectplan

teksten20191002_metDefQ

Nieuwe maatregelen tov oude maatregelen

- Handhaven damwand
- Versterken damwand
- Nieuwe damwand
- Nieuwe NVO maatwerk

Baggerwerkzaamheden en kwelmaatregel

- Regulier baggeren
- Regulier baggeren + 10 cm overdiepte baggeren

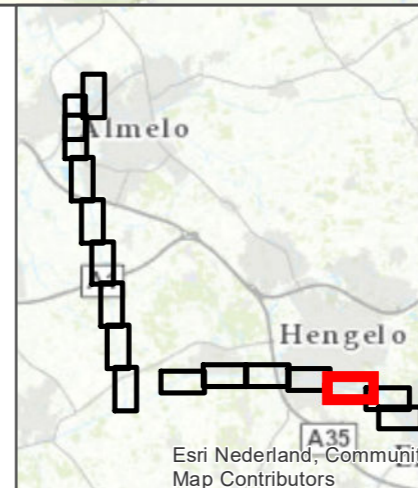
Maatregelen projectplan 2016 versie H

teksten oude maatregelen

- Aanbrengen talud met begroeibare constructie
- x Aanbrengen stalen damwand

indicatief oude baggermaatregelen

- bagger waterbodem
- Toepassen kwelremmende laag die het water keert tenminste gelijkwaardig aan de aanvangssituatie
- Gemeentegrens



Verruiming Twentekanalen vergelijk maatregelen oud+nieuw



datum: 8-10-2019
 schaal (A3): 1:5.000
 kaart 5 van 16
 Esri Nederland, Community S C
 Map Contributors