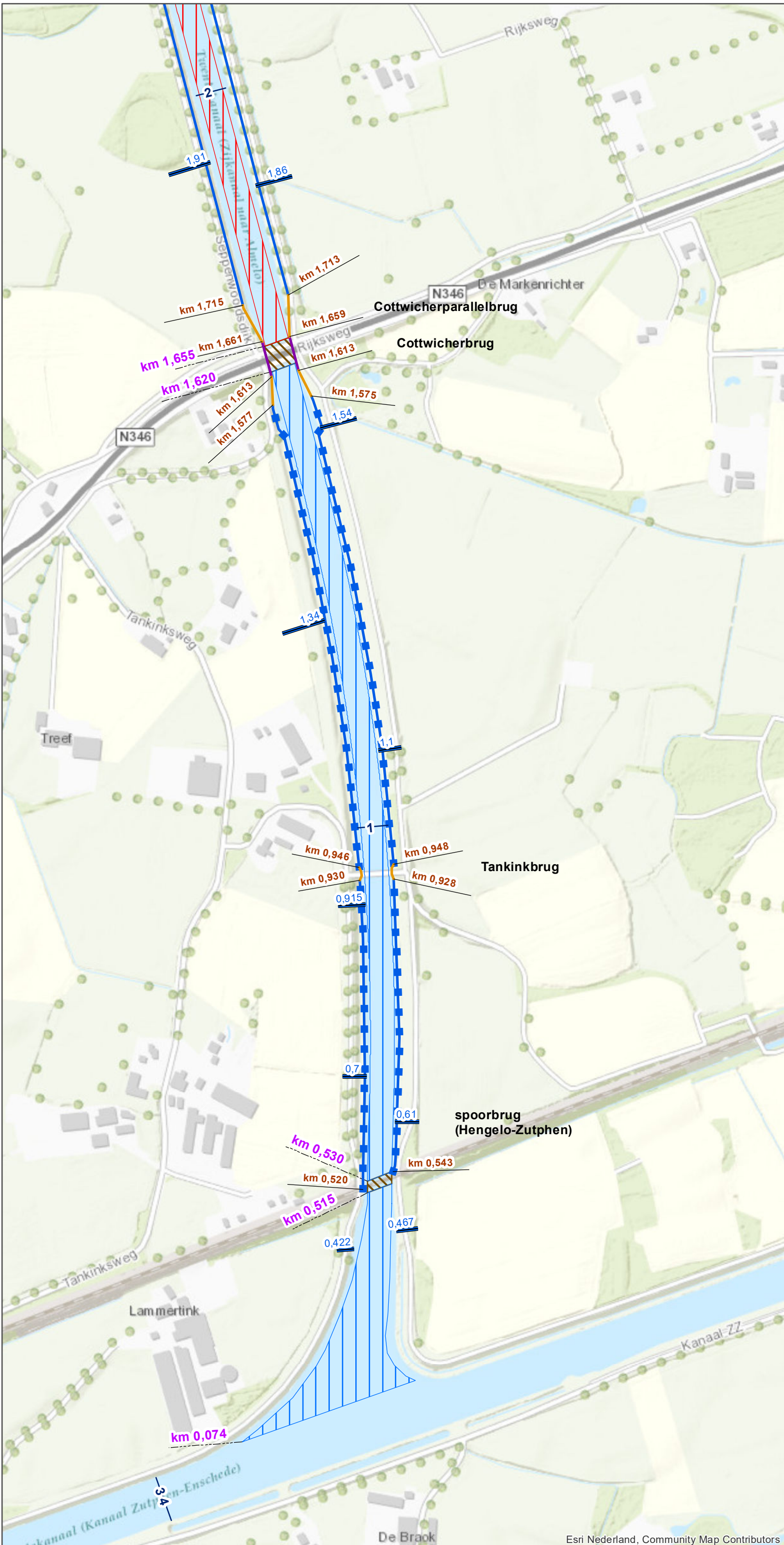


Opwaardering Twentekanalen

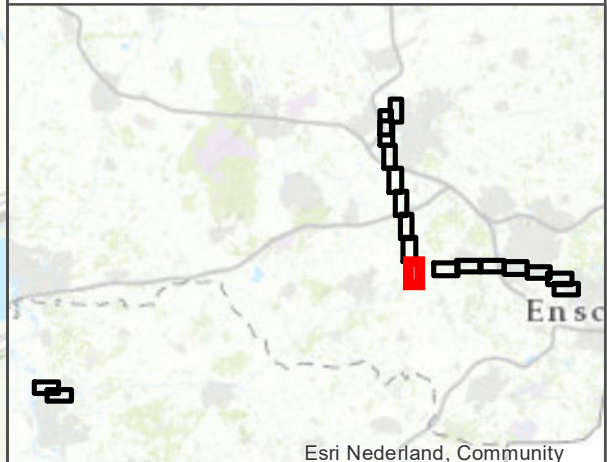
Maatregelenkaart



- In- en aflaat
- Ontwerpscope met kilometering**
 - Versterken huidige damwand door bodembescherming
 - Damwand
 - Verbreiding zuidzijde zijtak, nieuwe damwand
 - Damwand met deksloof en wrijfginging
- Baggerwerkzaamheden en kwelmaatregel met kilometering**
 - Regulier baggeren
 - Regulier baggeren + 20 cm overdiepte baggeren waarvan 10 cm gevuld met zand-bentonietmengsel
 - Bodembescherming
 - Gemeentegrens

PUP's aan beide zijden, tussen 0,45-2,70

vislocatie km 1,664 – km 4,107 (westzijde)



Opwaardering Twentekanalen

Maatregelenkaart



In- en aflat

Ontwerpscope met kilometering

Damwand

Damwand met deksloof en wrijfginging

Baggerwerkzaamheden en kwelmaatregel met kilometering

Regulier baggeren + 20 cm overdiepte baggeren waarvan 10 cm gevuld met zand-bentonietmengsel

Gemeentegrens

FUP's aan beide zijden, tussen 2,70-10,00

PUP's aan beide zijden, tussen 0,45-2,70

vislocatie km 1,664 – km 4,107 (westzijde)



datum: 8-10-2019

schaal (A3): 1:5.000

0 100 200 300 m

HS

Esri Nederland, Community Map Contributors

kaart 11 van 18



Opwaardering Twentekanalen

Maatregelenkaart

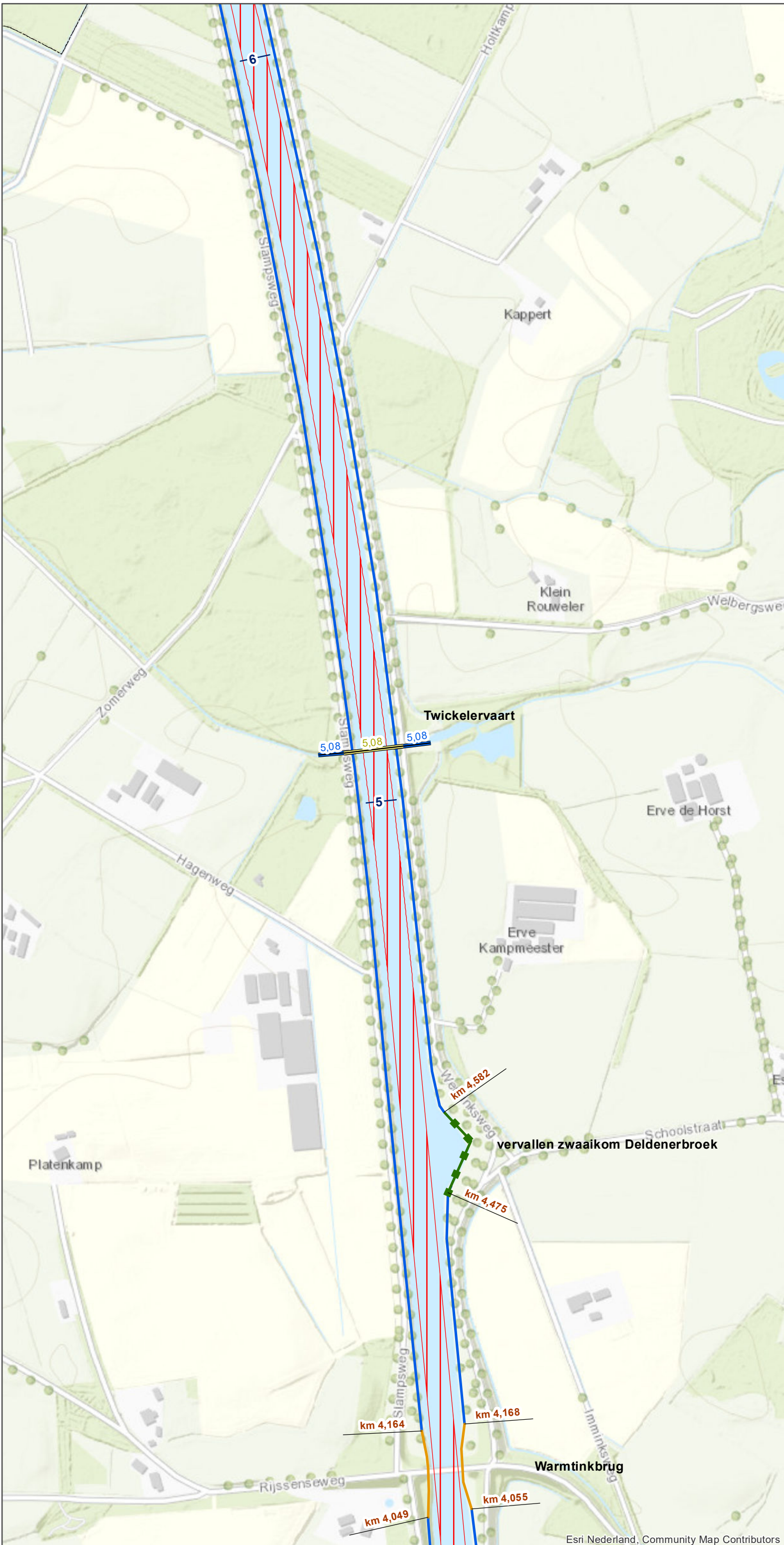
- Onderleiders (grondduikers)
- In- en aflat
- Ontwerpscope met kilometering
 - Damwand
 - Damwand met deksloof en wrijfgording
 - NVO en verwijderen damwand
- Baggerwerkzaamheden en kwelmaatregel met kilometering
 - Regulier baggeren + 20 cm overdiepte baggeren waarvan 10 cm gevuld met zand-bentonietmengsel
 - Gemeentegrens

FUP's aan beide zijden, tussen 2,70-10,00

vislocatie km 1,664 – km 4,107 (westzijde)

vislocatie km 4,112 – km 6,230 (westzijde)

vislocatie km 4,600 - km 6,230 (oostzijde)



Opwaardering Twentekanalen

Maatregelenkaart

- In- en aflat
- Ontwerpscope met kilometrerig
 - Damwand
 - Damwand met deksloof en wrijfgording
- Baggerwerkzaamheden en kwelmaatregel met kilometrerig
 - Regulier baggeren + 20 cm overdiepte baggeren waarvan 10 cm gevuld met zand-bentonietmengsel
 - Regulier baggeren + 30 cm overdiepte baggeren waarvan 15 cm gevuld met zand-bentonietmengsel
 - Gemeentegrens

FUP's aan beide zijden, tussen 2,70-10,00

vislocatie km 4,112 – km 6,230 (westzijde)

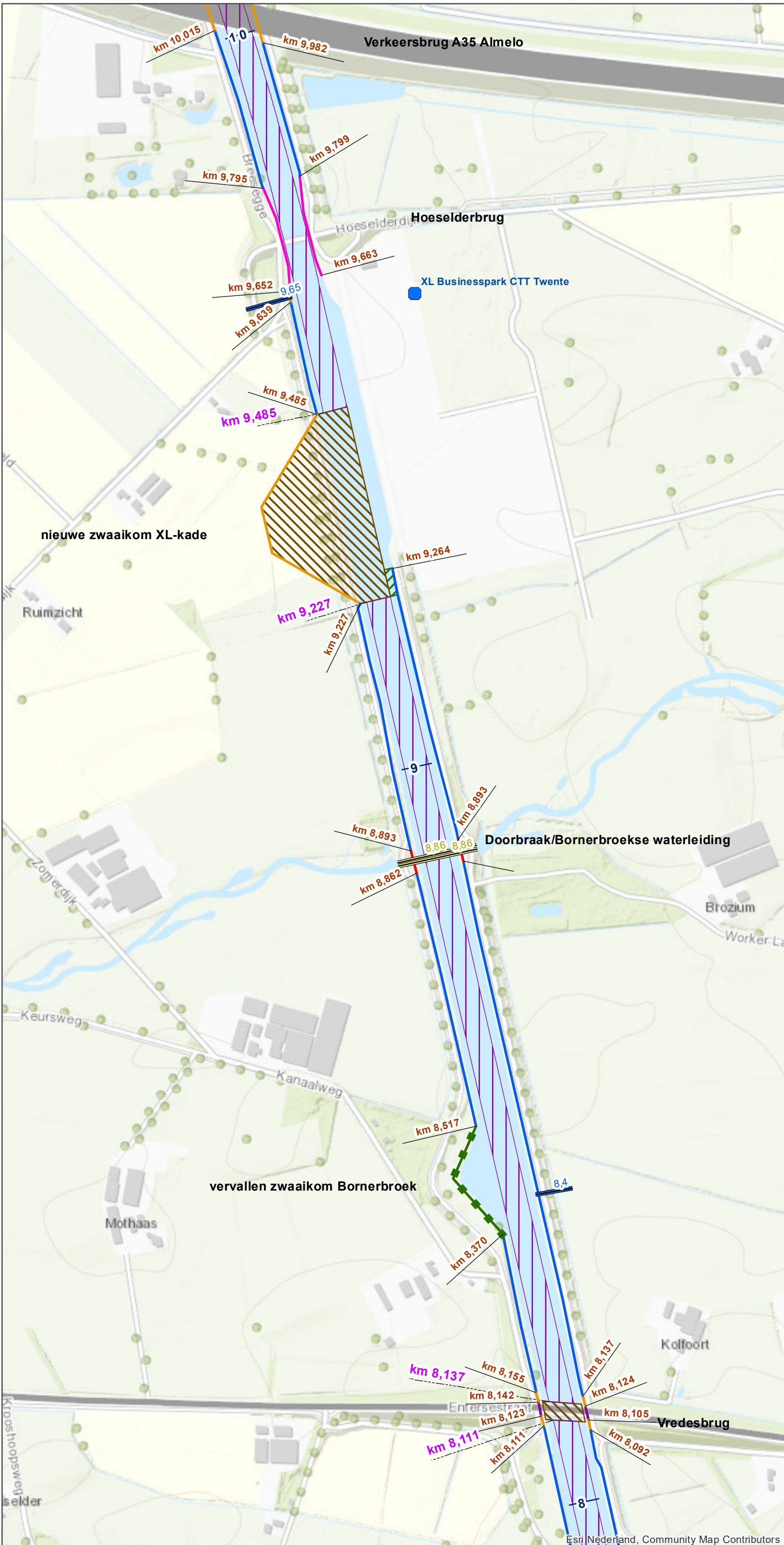
vislocatie km 4,600 - km 6,230 (oostzijde)



Esri Nederland, Community




datum: 8-10-2019
schaal (A3): 1:5.000
0 100 200 300 m
kaart 13 van 18
Esri Nederland, Community Map Contributors



- Stakeholder
- Onderleiders (grondduikers)
- In- en aflat
- Ontwerpscope met kilometering**
- Huidige damwand blijft
- Versterken huidige damwand door bodembescherming
- Versterken huidige damwand door ankers en/of grondverbetering
- Damwand
- Damwand met deksloof en wrijfgording
- NVO en verwijderen damwand
- Baggerwerkzaamheden en kwelmaatregel met kilometering**
- Regulier baggeren + 30 cm overdiepte baggeren waarvan 15 cm gevuld met zand-bentonietmengsel
- Bodembescherming
- Stortsteen (los)
- Gemeentegrens

FUP's aan beide zijden, tussen 2,70-10,00



Opwaardering Twentekanalen

Maatregelenkaart



- Onderleiders (grondduikers)
- In- en aflat
- Ontwerpscope met kilometering
 - Damwand
 - Damwand met deksloof en wrijfgording
 - NVO
- Baggerwerkzaamheden en kwelmaatregel met kilometering
 - Regulier baggeren + 30 cm overdiepte baggeren waarvan 15 cm gevuld met zand-bentonietmengsel
 - Gemeentegrens

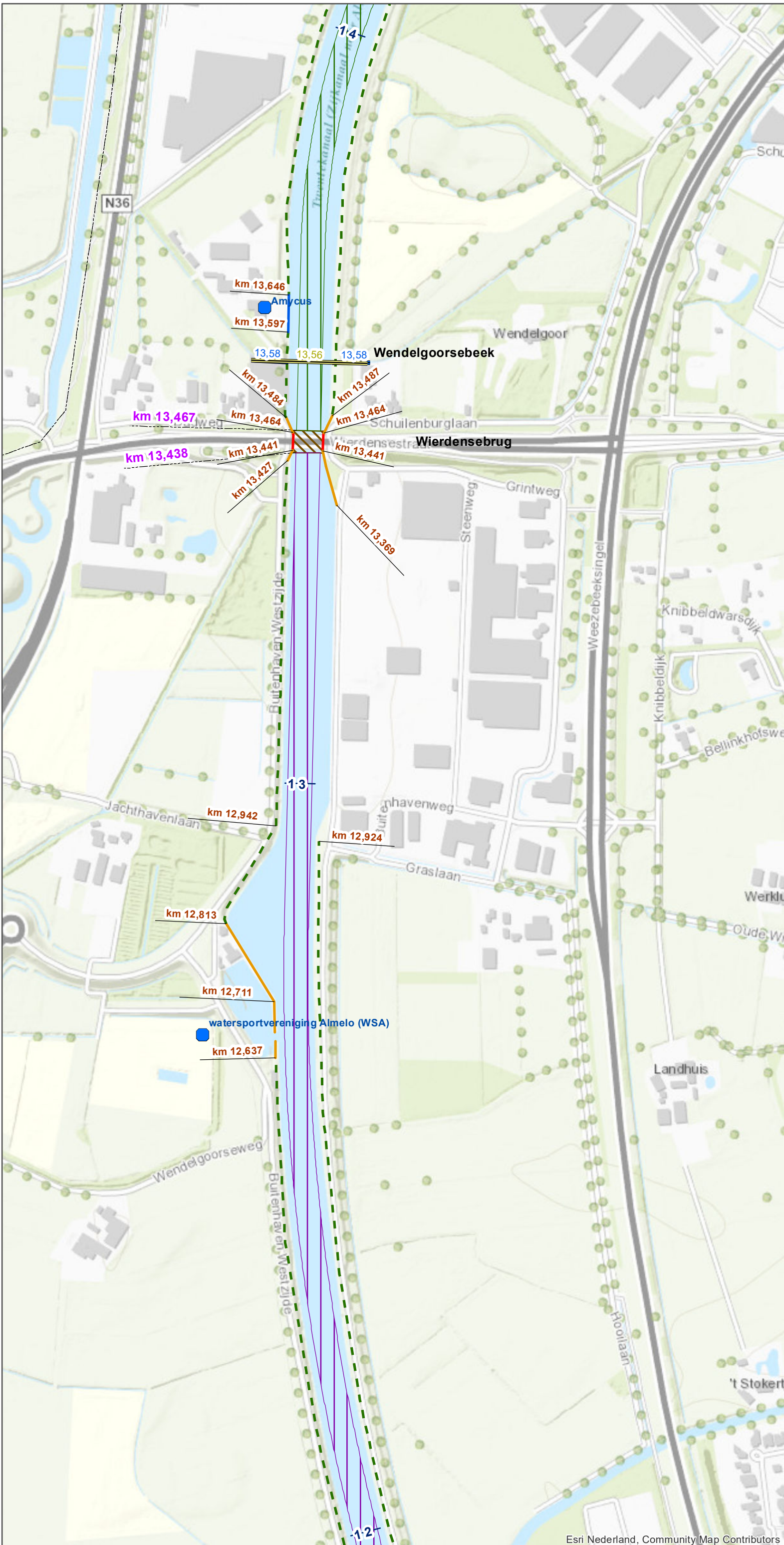
PUP's aan beide zijden, tussen 10,00-15,70



datum: 8-10-2019 kaart 15 van 18
schaal (A3): 1:5.000
0 100 200 300 m HS

Opwaardering Twentekanalen

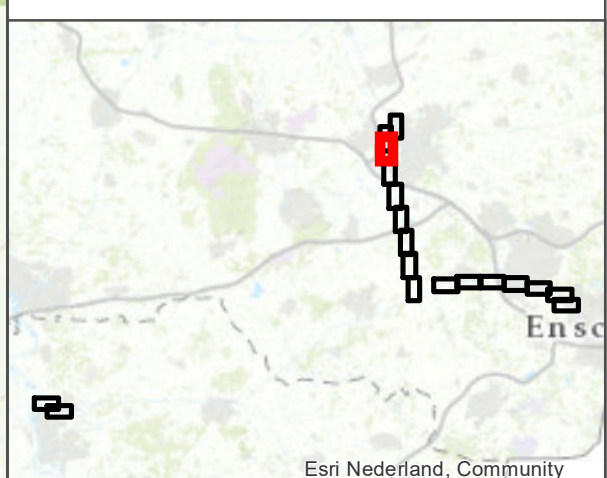
Maatregelenkaart



- Stakeholder
- Onderleiders (grondduikers)
- In- en aflaat
- Ontwerpscope met kilometering**
 - Huidige damwand blijft
 - Damwand
 - Damwand met deksloof en wrijfgording
 - NVO
- Baggerwerkzaamheden en kwelmaatregel met kilometering**
 - Regulier baggeren + 10 cm overdiepte baggeren waarvan 10 cm gevuld met zand-bentonietmengsel
 - Regulier baggeren + 30 cm overdiepte baggeren waarvan 15 cm gevuld met zand-bentonietmengsel
 - Bodembescherming
 - Gemeentegrens

PUP's aan beide zijden, tussen 10,00-15,70

vislocatie km 13,463 – km 15,506 (westzijde)

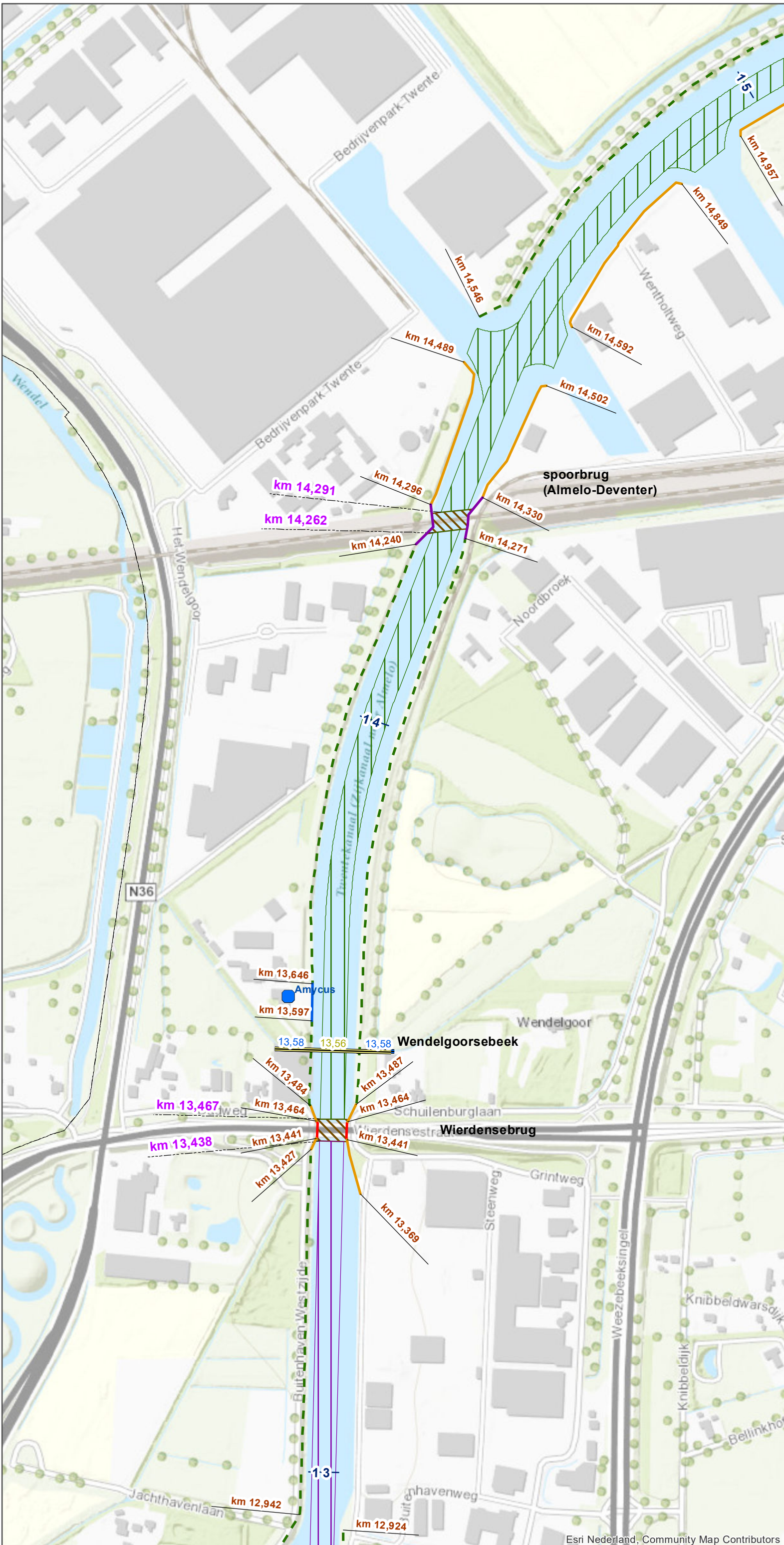


Esri Nederland, Community

Rijkswaterstaat
Ministerie van Infrastructuur en Waterstaat

Opwaardering Twentekanalen

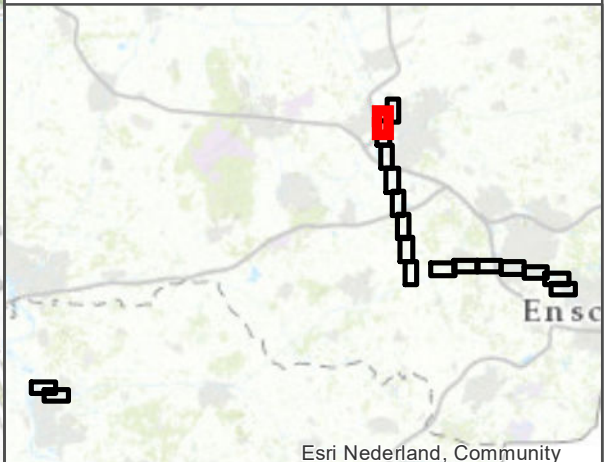
Maatregelenkaart



- Stakeholder
- Onderleiders (grondduikers)
- In- en aflat
- Ontwerpscope met kilometering**
 - Huidige damwand blijft
 - Versterken huidige damwand door bodembescherming
 - Damwand
 - Damwand met deksloof en wrijfgording
 - NVO
- Baggerwerkzaamheden en kwelmaatregel met kilometering**
 - Regulier baggeren + 10 cm overdiepte baggeren waarvan 10 cm gevuld met zand-bentonietmengsel
 - Regulier baggeren + 30 cm overdiepte baggeren waarvan 15 cm gevuld met zand-bentonietmengsel
 - Bodembescherming
 - Gemeentegrens

PUP's aan beide zijden, tussen 10,00-15,70

vislocatie km 13,463 – km 15,506 (westzijde)



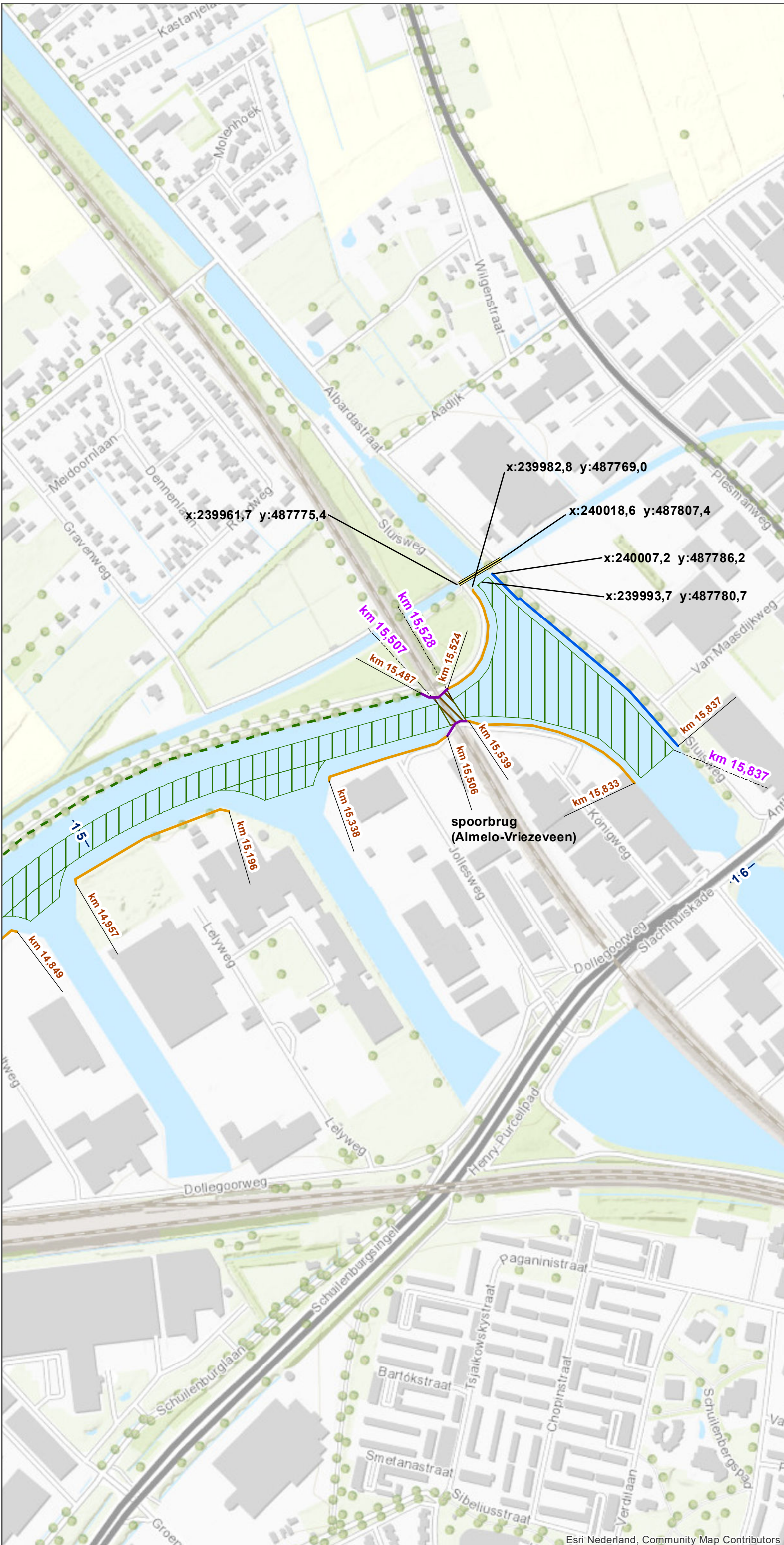
Opwaardering Twentekanalen

Maatregelenkaart

- Onderleiders (grondduikers)
- Ontwerpscope met kilometering**
 - Versterken huidige damwand door bodembescherming
 - Damwand
 - Damwand met deksloof en wrijfgording
 - NVO
- Baggerwerkzaamheden en kwelmaatregel met kilometering**
 - Regulier baggeren + 10 cm overdiepte baggeren waarvan 10 cm gevuld met zand-bentonietmengsel
 - Bodembescherming
 - Gemeentegrens

PUP's aan beide zijden, tussen 10,00-15,70

vislocatie km 13,463 – km 15,506 (westzijde)



Esri Nederland, Community

Rijkswaterstaat
Ministerie van Infrastructuur en Waterstaat

datum: 8-10-2019 kaart 18 van 18
schaal (A3): 1:5.000

0 100 200 300 m HS