

Toelichting bij de Vegetatiekartering Kwade hoek, Slufter Voorne en Gors bij Rozenburg 2018

Op basis van false colour-luchtfoto's 1:5.000

Deel 6
Bijlage 6

Water, wegen, werken, Rijkswaterstaat

Bijlage VI. Vegetatiezoneringskaart

In onderstaande tabel staan de oppervlakten en aantallen vlakken van de onderscheiden vegetatiezones.

Opmerking: De oppervlakten in het overzicht en figuur zijn in netto waarden weergegeven. Dit wil zeggen dat het bedekkingspercentage van een vegetatietype in een vlak is vermenigvuldigd met het oppervlakte van dat vlak. Dus : $\text{bedekking}/100 * \text{oppervlak (ha)}$. Vervolgens zijn de oppervlaktes van alle vegetatietypen die binnen een bepaalde vegetatiezone vallen gesommeerd.

ZONEcod	Omschrijving	aantal vlakdelen	oppervlakte in ha
Kw	Kaal w ater	91	4,30
Ks	Kaal (droogvallend) slik	27	5,87
Kz	Kaal zand	173	18,48
Ksch	Kaal schelpen	20	2,63
Kv	Kaal vloedmerk/veek	1	0,01
Wb	Ruppia- en Potamogetonvegetatie	2	0,01
Kp	Pionierzone kw elder	196	32,80
Kl	Lage kw elder	127	15,83
Km	Middelhoge kw elder	133	11,55
Kh	Hoge kw elder, incl. duinvoet	1173	90,67
Kb	Brakke kw elder, incl. kw elvegetatie	1454	138,54
Kn	Nitrofiele zone	36	2,12
Sv	Strandvlakte (embryoduintjes & vloedmerken)	210	25,55
Ddk	Mozaïek met kw eldervegetatie, w aarbij droge	112	14,69
Dvk	Mozaïek met kw eldervegetatie, w aarbij vochtige	73	5,55
Dd	Droge duinen, geen veldw erk uitgevoerd	222	145,95
Dv	Vochtige duinen, geen veldw erk uitgevoerd	69	17,12
Totaal		4119	531,69

Haringvlietmonding 2018

Bijlage 06

Vegetatiezoneringskaart

01-12 Slufter Voorne



Legenda

- Kw: Kaal water
- Ks: Kaal (droogvallend) slik
- Kz: Kaal zand
- Wb: Brakke watervegetatie
- Kp: Pionierzone kwelder
- Kl: Lage kwelder
- Km: Middelhoge kwelder
- Kn: Nitrofiële vegetatie
- Kh: Hoge kwelder, incl. duinvoet
- Kb: Brakke kwelder
- Sv: Strandvlakte en embryoduintjes
- Dd: Droge duinen
- Dvk: Mozaïek, vochtige duinvallei dominant
- Ddk: Mozaïek, droge duinen dominant
- Dv: Vochtige duinen
- Top10vector

VEGWAD Vegetatiekartering 2018

Kaartschaal: 1:5.000

Auteur: EFTAS / P&T - GB



0 50 100 200 300 Meter



Rijkswaterstaat
Ministerie van Infrastructuur en Milieu

Haringvlietmonding 2018

Bijlage 06

Vegetatiezoneringskaart

02-12 Slufter Voorne



Legenda

- Kw: Kaal water
- Ks: Kaal (droogvallend) slik
- Kz: Kaal zand
- Wb: Brakke watervegetatie
- Kp: Pionierzone kwelder
- Kl: Lage kwelder
- Km: Middelhoge kwelder
- Kn: Nitrofiële vegetatie
- Kh: Hoge kwelder, incl. duinvoet
- Kb: Brakke kwelder
- Sv: Strandvlakte en embryoduintjes
- Dd: Droge duinen
- Dvk: Mozaïek, vochtige duinvallei dominant
- Ddk: Mozaïek, droge duinen dominant
- Dv: Vochtige duinen
- Top10vector

VEGWAD Vegetatiekartering 2018

Kaartschaal: 1:5.000

Auteur: EFTAS / P&T - GB



0 50 100 200 300 Meter



Rijkswaterstaat
Ministerie van Infrastructuur en Milieu

Haringvlietmonding 2018

Bijlage 06

Vegetatiezoneringskaart

03-12 Slufter Voorne



Legenda

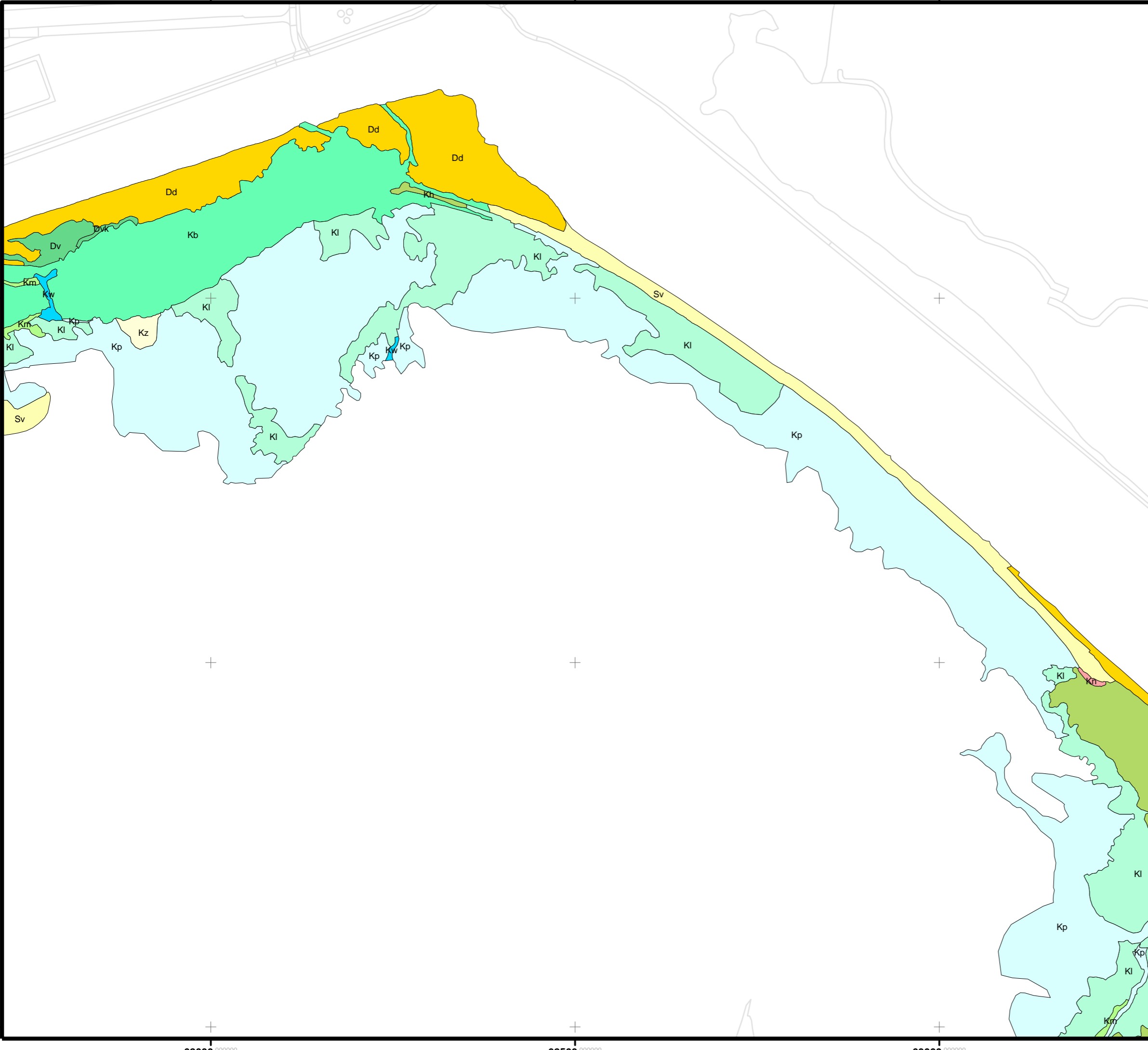

- Kw: Kaal water
- Ks: Kaal (droogvallend) slik
- Kz: Kaal zand
- Wb: Brakke watervegetatie
- Kp: Pionierzone kwelder
- Kl: Lage kwelder
- Km: Middelhoge kwelder
- Kn: Nitrofiële vegetatie
- Kh: Hoge kwelder, incl. duinvoet
- Kb: Brakke kwelder
- Sv: Strandvlakte en embryoduintjes
- Dd: Droge duinen
- Dvk: Mozaïek, vochtige duinvallei dominant
- Ddk: Mozaïek, droge duinen dominant
- Dv: Vochtige duinen
- Top10vector

VEGWAD Vegetatiekartering 2018

Kaartschaal: 1:5.000
Auteur: EFTAS / P&T - GB



0 50 100 200 300 Meter



Haringvlietmonding 2018

Bijlage 06

Vegetatiezoneringskaart

04-12 Slufter Voorne



Legenda

- Kw: Kaal water
- Ks: Kaal (droogvallend) slik
- Kz: Kaal zand
- Wb: Brakke watervegetatie
- Kp: Pionierzone kwelder
- Kl: Lage kwelder
- Km: Middelhoge kwelder
- Kn: Nitrofiële vegetatie
- Kh: Hoge kwelder, incl. duinvoet
- Kb: Brakke kwelder
- Sv: Strandvlakte en embryoduintjes
- Dd: Droge duinen
- Dvk: Mozaïek, vochtige duinvallei dominant
- Ddk: Mozaïek, droge duinen dominant
- Dv: Vochtige duinen
- Top10vector

VEGWAD Vegetatiekartering 2018

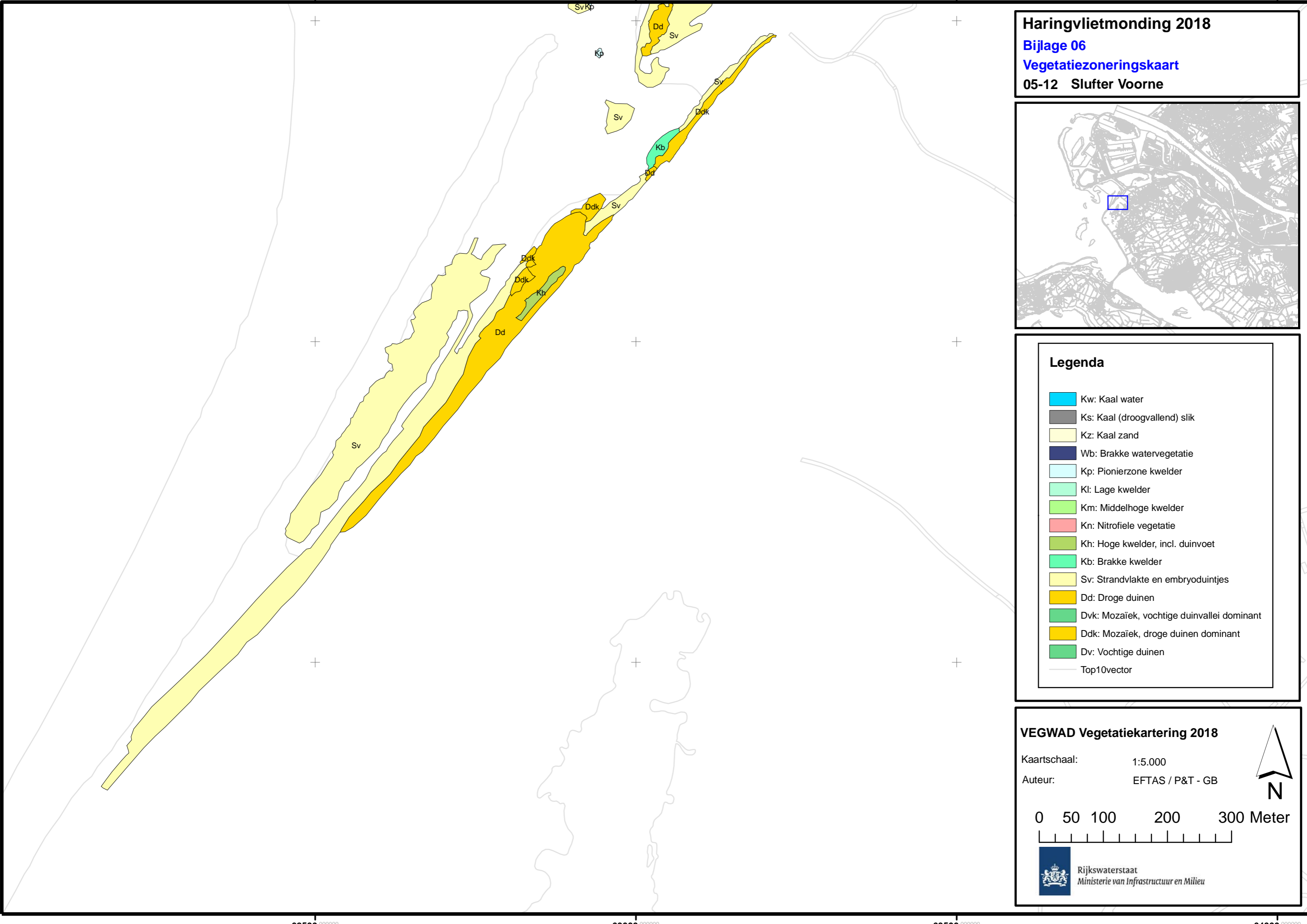
Kaartschaal: 1:5.000

Auteur: EFTAS / P&T - GB

0 50 100 200 300 Meter



Rijkswaterstaat
Ministerie van Infrastructuur en Milieu



Haringvlietmonding 2018
Bijlage 06
Vegetatiezoneringskaart
05-12 Slufter Voorne



Legenda

- Kw: Kaal water
- Ks: Kaal (droogvallend) slik
- Kz: Kaal zand
- Wb: Brakke watervegetatie
- Kp: Pionierzone kwelder
- Kl: Lage kwelder
- Km: Middelhoge kwelder
- Kn: Nitrofiële vegetatie
- Kh: Hoge kwelder, incl. duinvoet
- Kb: Brakke kwelder
- Sv: Strandvlakte en embryoduintjes
- Dd: Droge duinen
- Dvk: Mozaïek, vochtige duinvallei dominant
- Ddk: Mozaïek, droge duinen dominant
- Dv: Vochtige duinen
- Top10vector

VEGWAD Vegetatiekartering 2018

Kaartschaal: 1:5.000
 Auteur: EFTAS / P&T - GB

N

0 50 100 200 300 Meter

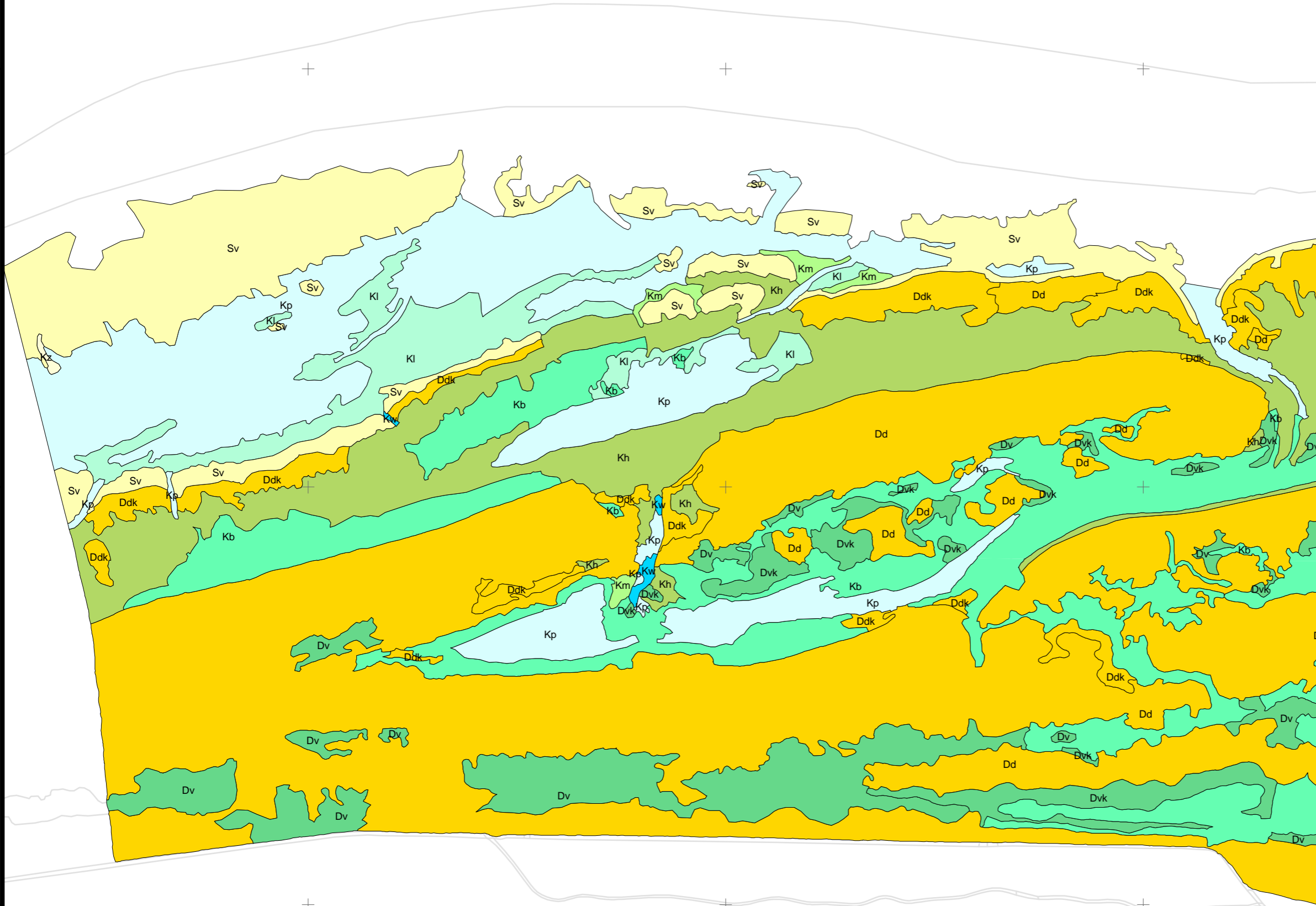
Rijkswaterstaat
 Ministerie van Infrastructuur en Milieu

Haringvlietmonding 2018

Bijlage 06

Vegetatiezoneringskaart

06-12 Kwade Hoek

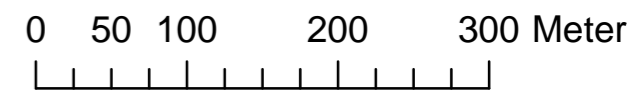


Legenda

- Kw: Kaal water
- Ks: Kaal (droogvallend) slik
- Kz: Kaal zand
- Wb: Brakke watervegetatie
- Kp: Pionierzone kwelder
- Kl: Lage kwelder
- Km: Middelhoge kwelder
- Kn: Nitrofiële vegetatie
- Kh: Hoge kwelder, incl. duinvoet
- Kb: Brakke kwelder
- Sv: Strandvlakte en embryoduintjes
- Dd: Droge duinen
- Dvk: Mozaïek, vochtige duinvallei dominant
- Ddk: Mozaïek, droge duinen dominant
- Dv: Vochtige duinen
- Top10vector

VEGWAD Vegetatiekartering 2018

Kaartschaal: 1:5.000
Auteur: EFTAS / P&T - GB



Haringvlietmonding 2018

Bijlage 06

Vegetatiezoneringskaart

07-12 Kwade Hoek



Legenda

- Kw: Kaal water
- Ks: Kaal (droogvallend) slik
- Kz: Kaal zand
- Wb: Brakke watervegetatie
- Kp: Pionierzone kwelder
- Kl: Lage kwelder
- Km: Middelhoge kwelder
- Kn: Nitrofiële vegetatie
- Kh: Hoge kwelder, incl. duinvoet
- Kb: Brakke kwelder
- Sv: Strandvlakte en embryoduintjes
- Dd: Droge duinen
- Dvk: Mozaïek, vochtige duinvallei dominant
- Ddk: Mozaïek, droge duinen dominant
- Dv: Vochtige duinen
- Top10vector

VEGWAD Vegetatiekartering 2018

Kaartschaal: 1:5.000

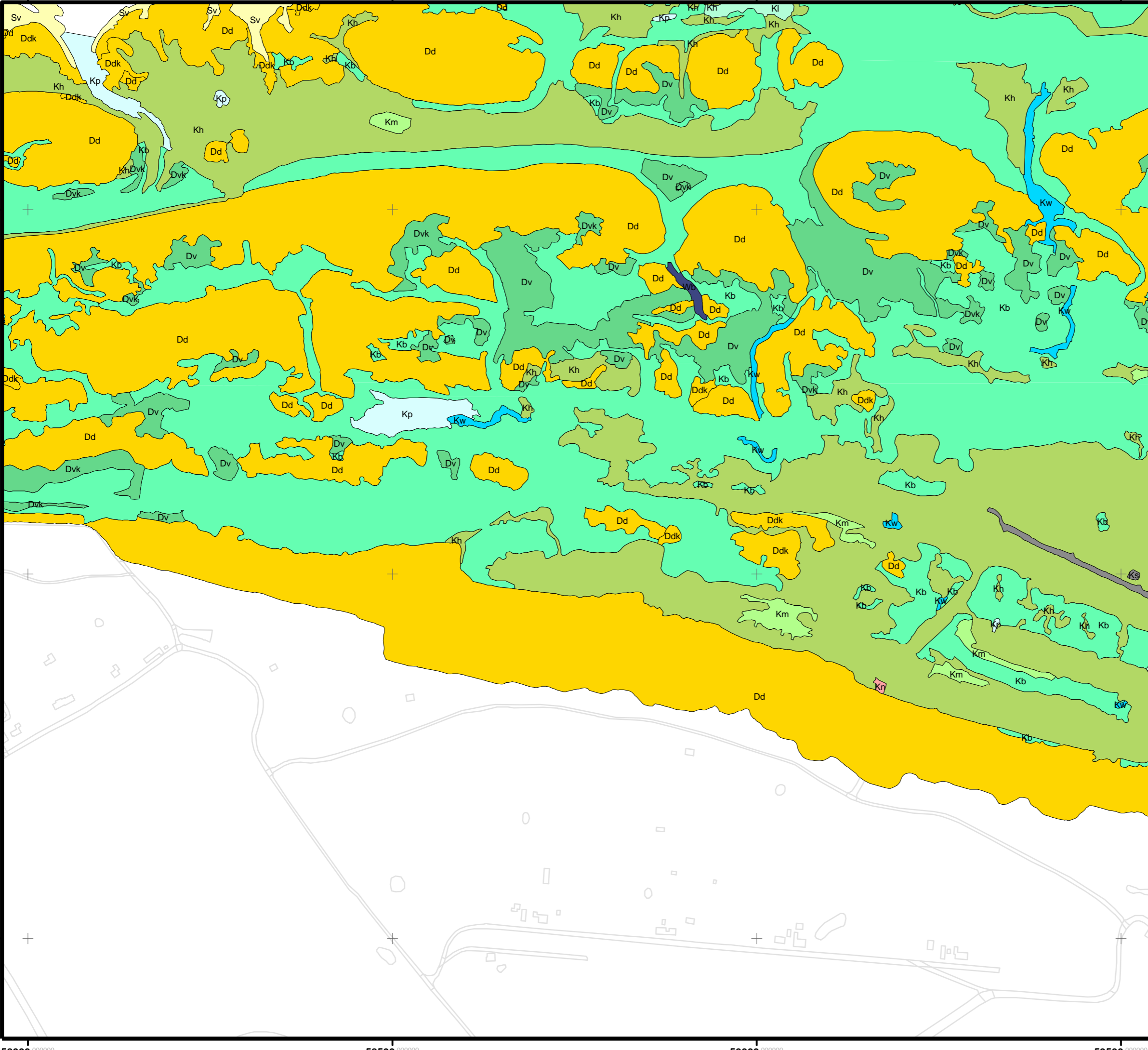
Auteur: EFTAS / P&T - GB



0 50 100 200 300 Meter



Rijkswaterstaat
Ministerie van Infrastructuur en Milieu



Haringvlietmonding 2018
Bijlage 06
Vegetatiezoneringskaart
08-12 Kwade Hoek



Legenda

- Kw: Kaal water
- Ks: Kaal (droogvallend) slik
- Kz: Kaal zand
- Wb: Brakke watervegetatie
- Kp: Pionierzone kwelder
- Kl: Lage kwelder
- Km: Middelhoge kwelder
- Kn: Nitrofiële vegetatie
- Kh: Hoge kwelder, incl. duinvoet
- Kb: Brakke kwelder
- Sv: Strandvlakte en embryoduintjes
- Dd: Droge duinen
- Dvk: Mozaïek, vochtige duinvallei dominant
- Ddk: Mozaïek, droge duinen dominant
- Dv: Vochtige duinen
- Top10vector

VEGWAD Vegetatiekartering 2018

Kaartschaal: 1:5.000
 Auteur: EFTAS / P&T - GB

N

0 50 100 200 300 Meter

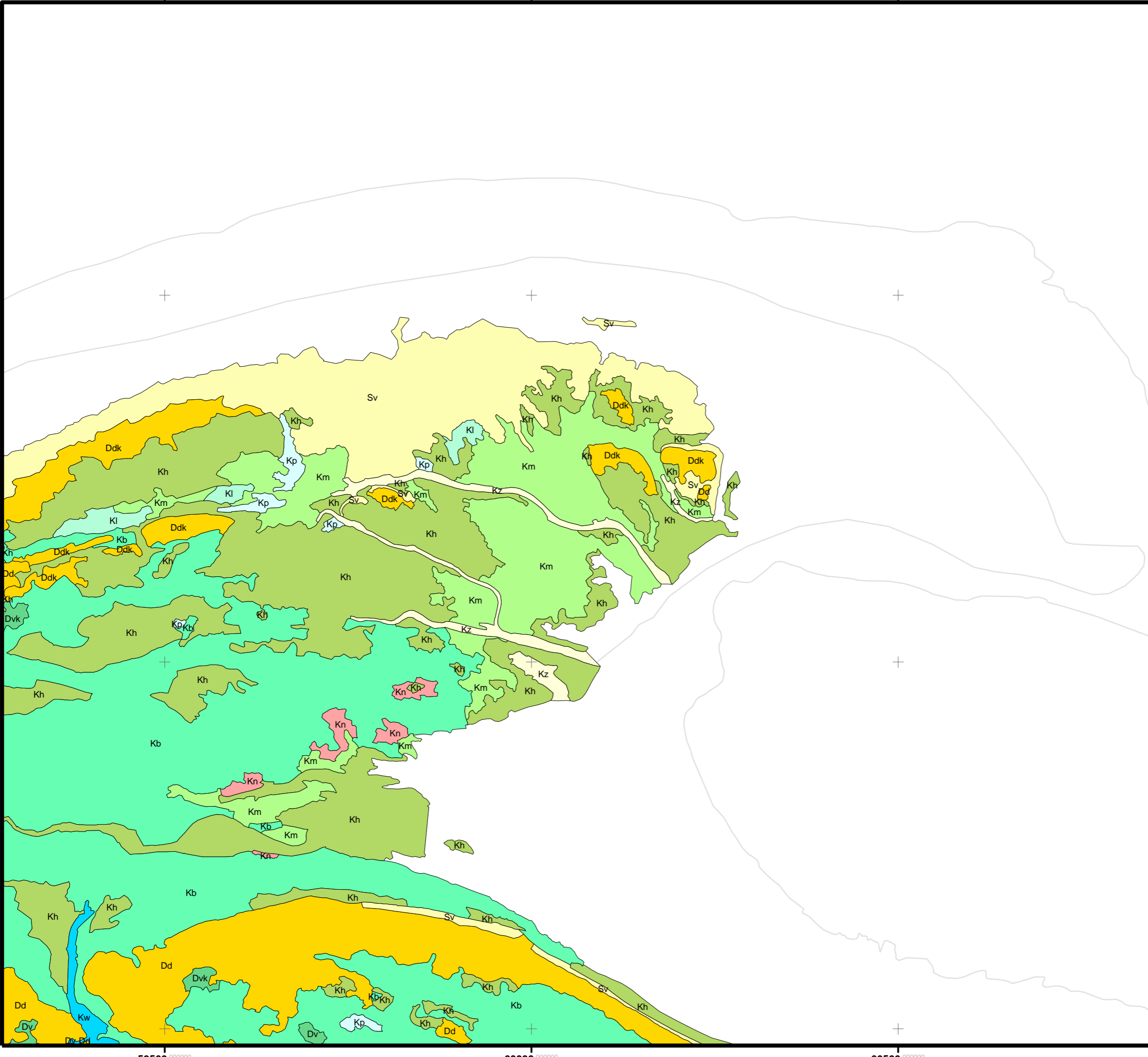
Rijkswaterstaat
 Ministerie van Infrastructuur en Milieu

Haringvlietmonding 2018

Bijlage 06

Vegetatiezoneringskaart

09-12 Kwade Hoek

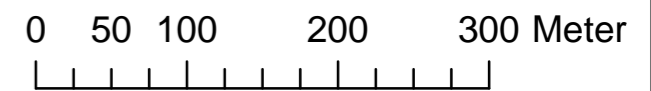


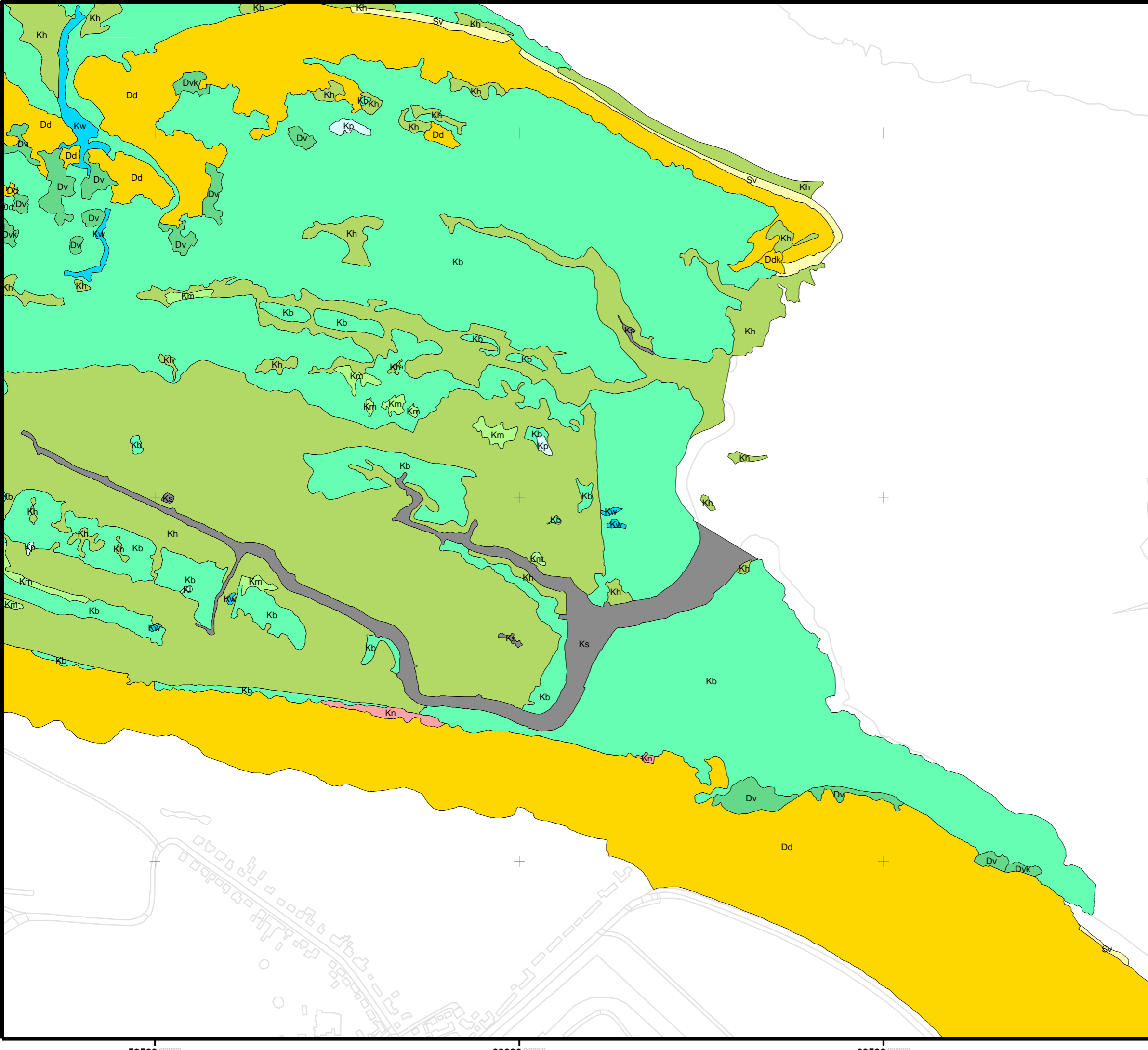
Legenda

- Kw: Kaal water
- Ks: Kaal (droogvallend) slik
- Kz: Kaal zand
- Wb: Brakke watervegetatie
- Kp: Pionierzone kwelder
- Kl: Lage kwelder
- Km: Middelhoge kwelder
- Kn: Nitrofiële vegetatie
- Kh: Hoge kwelder, incl. duinvoet
- Kb: Brakke kwelder
- Sv: Strandvlakte en embryoduintjes
- Dd: Droge duinen
- Dvk: Mozaïek, vochtige duinvallei dominant
- Ddk: Mozaïek, droge duinen dominant
- Top10vector

VEGWAD Vegetatiekartering 2018

Kaartschaal: 1:5.000
Auteur: EFTAS / P&T - GB





Haringvlietmonding 2018
Bijlage 06
Vegetatiezoneringskaart
10-12 Kwade Hoek



Legenda

- Kw: Kaal water
- Ks: Kaal (droogvallend) slik
- Kz: Kaal zand
- Wb: Brakke watervegetatie
- Kp: Pionierzone kwelder
- Kl: Lage kwelder
- Km: Middelhoge kwelder
- Kn: Nitrofiële vegetatie
- Kh: Hoge kwelder, incl. duinvoet
- Kb: Brakke kwelder
- Sv: Strandvlakte en embryoduintjes
- Dd: Droge duinen
- Dvk: Mozaïek, vochtige duinvallei dominant
- Ddk: Mozaïek, droge duinen dominant
- Dv: Vochtige duinen
- Top10vector

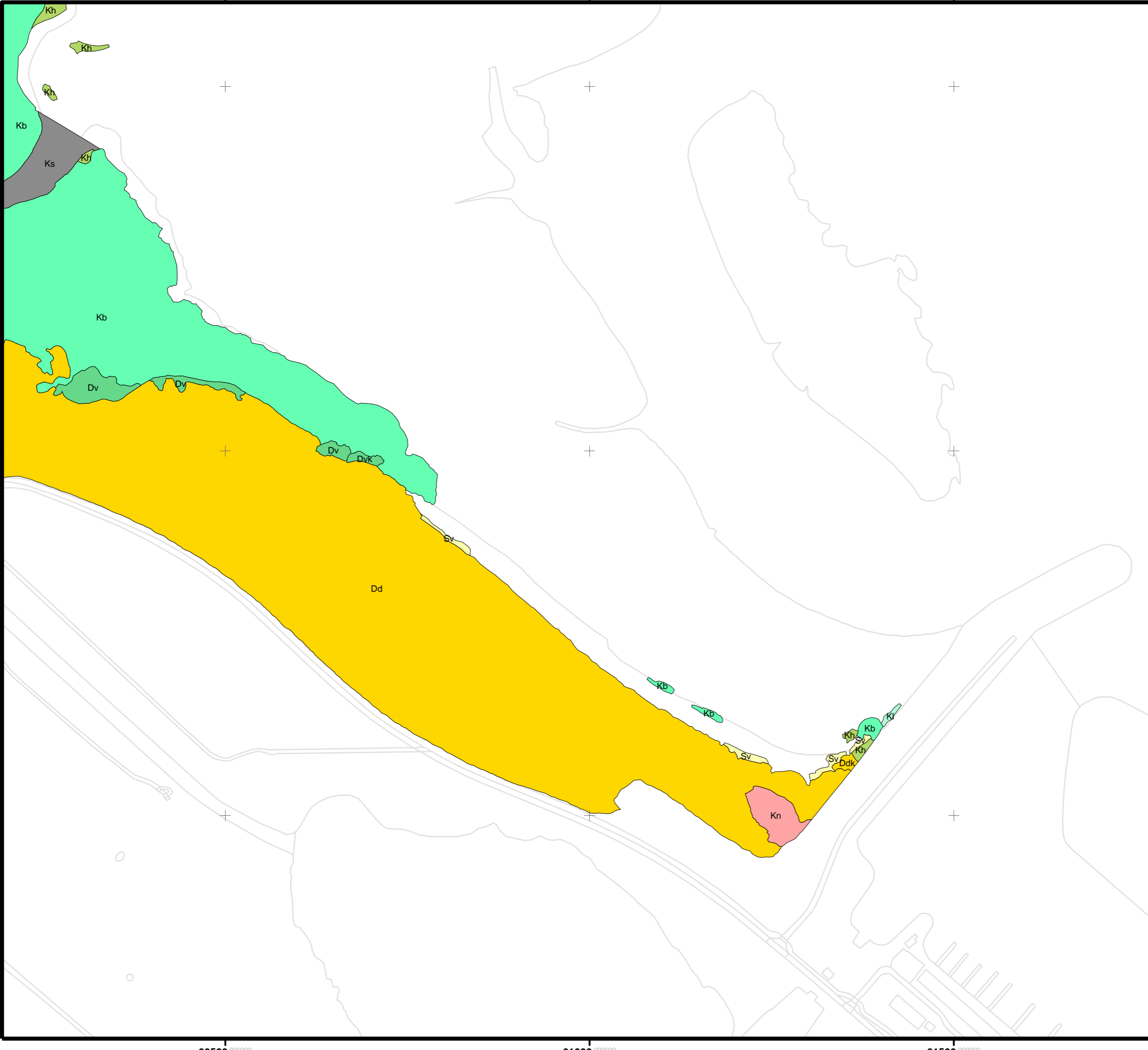
VEGWAD Vegetatiekartering 2018

Kaartschaal: 1:5.000
 Auteur: EFTAS / P&T - GB

N

0 50 100 200 300 Meter

Rijkswaterstaat
 Ministerie van Infrastructuur en Milieu



Haringvlietmonding 2018
Bijlage 06
Vegetatiezoneringskaart
11-12 Kwade Hoek



Legenda

- Kw: Kaal water
- Ks: Kaal (droogvallend) slik
- Kz: Kaal zand
- Wb: Brakke watervegetatie
- Kp: Pionierzone kwelder
- Kl: Lage kwelder
- Km: Middelhoge kwelder
- Kn: Nitrofiële vegetatie
- Kh: Hoge kwelder, incl. duinvoet
- Kb: Brakke kwelder
- Sv: Strandvlakte en embryoduintjes
- Dd: Droge duinen
- Dvk: Mozaïek, vochtige duinvallei dominant
- Ddk: Mozaïek, droge duinen dominant
- Dv: Vochtige duinen
- Top10vector

VEGWAD Vegetatiekartering 2018

Kaartschaal: 1:5.000
 Auteur: EFTAS / P&T - GB

N

0 50 100 200 300 Meter

Rijkswaterstaat
 Ministerie van Infrastructuur en Milieu

Haringvlietmondung 2018

Bijlage 06

Vegetatiezoneringskaart

12-12 Gors bij Rozenburg



Legenda

- Kw: Kaal water
- Ks: Kaal (droogvallend) slik
- Kz: Kaal zand
- Wb: Brakke watervegetatie
- Kp: Pionierzone kwelder
- Kl: Lage kwelder
- Km: Middelhoge kwelder
- Kn: Nitrofiële vegetatie
- Kh: Hoge kwelder, incl. duinvoet
- Kb: Brakke kwelder
- Sv: Strandvlakte en embryoduintjes
- Dd: Droge duinen
- Dvk: Mozaïek, vochtige duinvallei dominant
- Ddk: Mozaïek, droge duinen dominant
- Dv: Vochtige duinen
- Top10vector

VEGWAD Vegetatiekartering 2018

Kaartschaal: 1:5.000

Auteur: EFTAS / P&T - GB



0 50 100 200 300 Meter



Rijkswaterstaat
Ministerie van Infrastructuur en Milieu