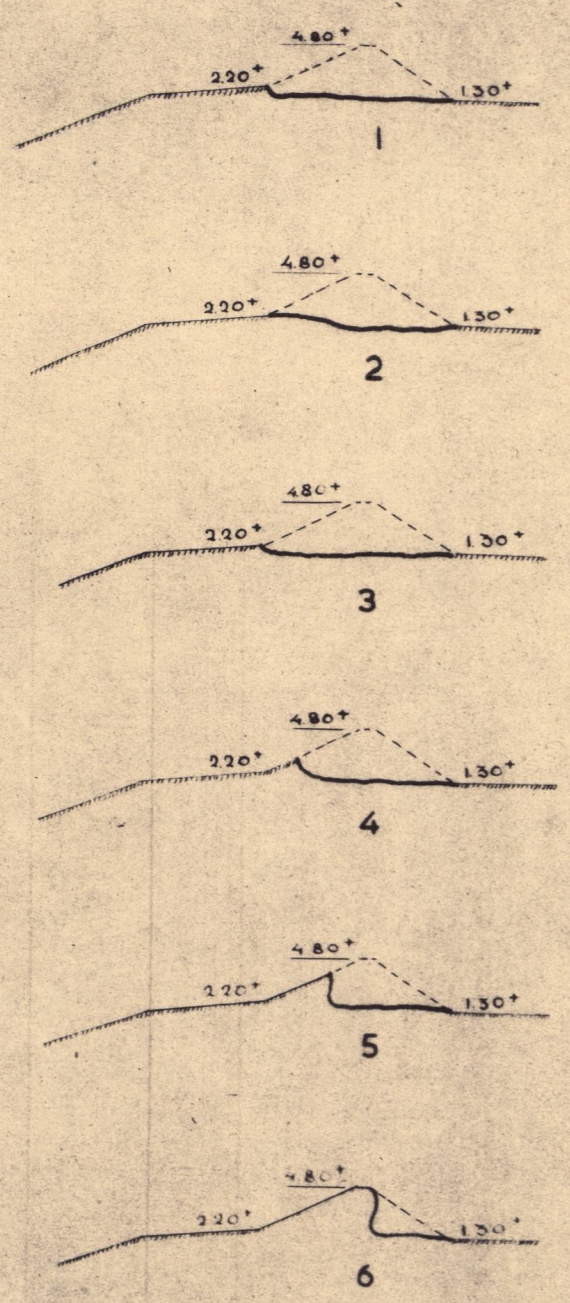








DWARSPROFIELEN SCHAAL 1:500.



S.V. OP 1 FEBRUARI 1953:
 KORTGENE 4.42+ N.A.P.
 KAMPERLAND 4.54+ N.A.P.



TOELICHTING

-  DJKSBESCHADIGING
-  3 NUMMER VAN DWARSPROFIEL
-  21 NUMMER VAN DIJKPAAL
-  155 PLAATS, RICHTING EN NUMMER VAN GRONDFOTO
-  70 PLAATS EN NUMMER VAN GRONDMONSTER
-  RICHTING EN NUMMER VAN LUCHTFOTOSTRIP

RIJKSWATERSTAAT-DIRECTIE ZEELAND	
AFDELING STUDIEDIENST VLISSINGEN	
NOORD-BEVELAND	
WILLEM ADRIAAN POLDER	
BESCHADIGING DIJKEN STORMRAMP	
FEBRUARI 1953	
27 JULI 1953	SCHAAL 1:5000 1:500
GET: <i>D.</i>	
GEZ:	
ACC:	A4 53.397.

Noord-Beveland.

Plaats	Foto no.	Aanduiding negatief.	Omschrijving.
Onrustpolder	121	O.121	Doorsnede duin op oude zeedijk bij dp. 5 ⁵⁰
Anna Frisopolder	5	AN.5	Beschadiging buitentalud tussen dp.20-22
	77	" 77	" binnenbeloop bij " 6
	79	" 79	Overzicht dijk (duinvorming weggeslagen) bij dp. 5 ⁵⁰
	81	" 81	Overzicht dijk bij dp. 5.-
	83	" 83	Afgerukte grasmat bij dp.6.50
	84	" 84	" " " " 6.50
	86	" 86	" " buitenberm bij dp.9.-
	89	" 89	Beschadiging buitenberm " " 8 ⁵⁰
	90	" 90	" dijklichaam " " 8 ⁵⁰
	126	" 126	" buitenbeloop " " 7.-
	129	" 129	" dijklichaam tussen " 8-9
	130	" 130	" " " " 8-9
	Thoornpolder	7	T. 7
67		" 67	" dijklichaam tussen " 0-0 ¹⁵
91		" 91	Bloot gekomen buitenbeloop bij " 0
Vlietepolder	12	V.12	Beschadiging dijklichaam bij kop van Nieuwe West Nol.
	13	" 13	Beschadiging dijklichaam bij kop van Nieuwe West Nol.
Oud N-Beveland polder	23	ON.23	Beschadiging dijk van Glasjesnol (latere dijkverhoging weggeslagen)
	24	" 24	Beschadiging dijk van Galsjesnol (latere dijkverhoging weggeslagen)
	25	" 25	Beschadiging dijk bij kop Oost Nol. Wantes kuip
	26	" 26	Dijkbres voor Grote inlaag tussen dp.28-30
	27	" 27	Beschadiging dijklichaam voor grote inlaag dp. 28-30
	28	" 28	Beschadiging dijklichaam voor grote inlaag dp. 28-30
	29	" 29	Afschuiving binnentalud tussen dp. 27-28
	30	" 30	" " en kruin tussen dp.27-28
	31	" 31	Dijkbres tussen dp. 29-30
	32	" 32	Dijkbres " " 29-30
	33	" 33	Beschadiging dijklichaam bij dp. 26

Noord-Beveland.

Plaats	foto no.	Aanduiding negatief.	Omschrijving.
Oud N-Beveland polder	41	ON.41	Overzicht dijkbeschadiging tussen dp. 28-30
	42	" 42	Afschuiving binnentalud bij " 35
	43	" 43	" " tussen dp.34-35
	44	" 44	Beschadiging " " 35-36
	45	" 45	" " " " 35-36
	46	" 46	" " bij " 33
	47	" 47	" " en kruin " " 32
	48	" 48	Beschadiging dijklichaam tussen " 28-30
	49	" 49	Overzicht dijkbeschadiging van dp.31 af in N.W. richting.
* Nieuw-N-Beveland polder	19	N. 19	Beschadiging Westnol bij dp. 2 ⁴
	20	" 20	" kop Oostnol (binnentalud)
	21	" 21	" " " "
	22	" 22	" " " (buitentalud)
	96	" 96	" buitenberm Westnol bij dp. 2 ⁵⁰
	97	" 97	" " " " 2 ⁵⁰
	99	" 99	" staketpalen " " " 2 ⁵⁰
102	" 102	" " " " 2 ⁵⁰	
Jvr. Annapolder	37	J 37	Afschuiving binnentalud " " 19
	112	" 112	" " " " 38
	114	" 114	" " " " 36
Willem Adriaan polder	155	WA.155	Afschuiving binnentalud tussen dp. 21-23
Colijnsplaat	C	C.1.	Gebroken middenpijler en coupure bij de haven.

NOORD BEVELAND

ONRUST-EN
ANNA FRISO POLDER



121 - O.121



5 - AN.5



77 - AN.77



79 - AN.79



81 - AN.81



83 - AN.83



84 - AN.84



86 - AN.86

NOORD BEVELAND

ANNA FRISO-EN
THOORN POLDER



89-AN.89



90-AN.90



126-AN.126



129-AN.129



130-AN.130



7-T.7



67-T.67



91-T.91

NOORD BEVELAND
VLIETE - EN
OUD NOORD BEVELAND POLDER



12-V.12



13-V.13



23-ON.23



24-ON.24



25-ON.25



26-ON.26



27-ON.27



28-ON.28

NOORD BEVELAND
OUD NOORD BEVELAND POLDER



29-ON.29



30-ON.30



31-DN.34



32-ON.32



33-ON.33



41-ON.41



42-ON.42



43-ON.43

NOORD BEVELAND
OUD NOORD BEVELAND POLDER



44 - ON.44



45 - ON.45



46 - ON.46



47 - ON.47



48 - ON.48



49 - ON.49

NOORD BEVELAND
NIEUW NOORD BEVELAND POLDER



19 - N.19



20 - N.20



21 - N.21



22 - N.22



96 - N.96



97 - N.97

NOORD BEVELAND

JONKVR. ANNA - EN WILLEM ADRIAAN POLDER
NIEUW NOORD BEVELAND PR. EN COLJNSPLAAT



99 - N.99



102 - N.102



37 - J.37



112 - J.112



114 - J.114



155 - WA.155



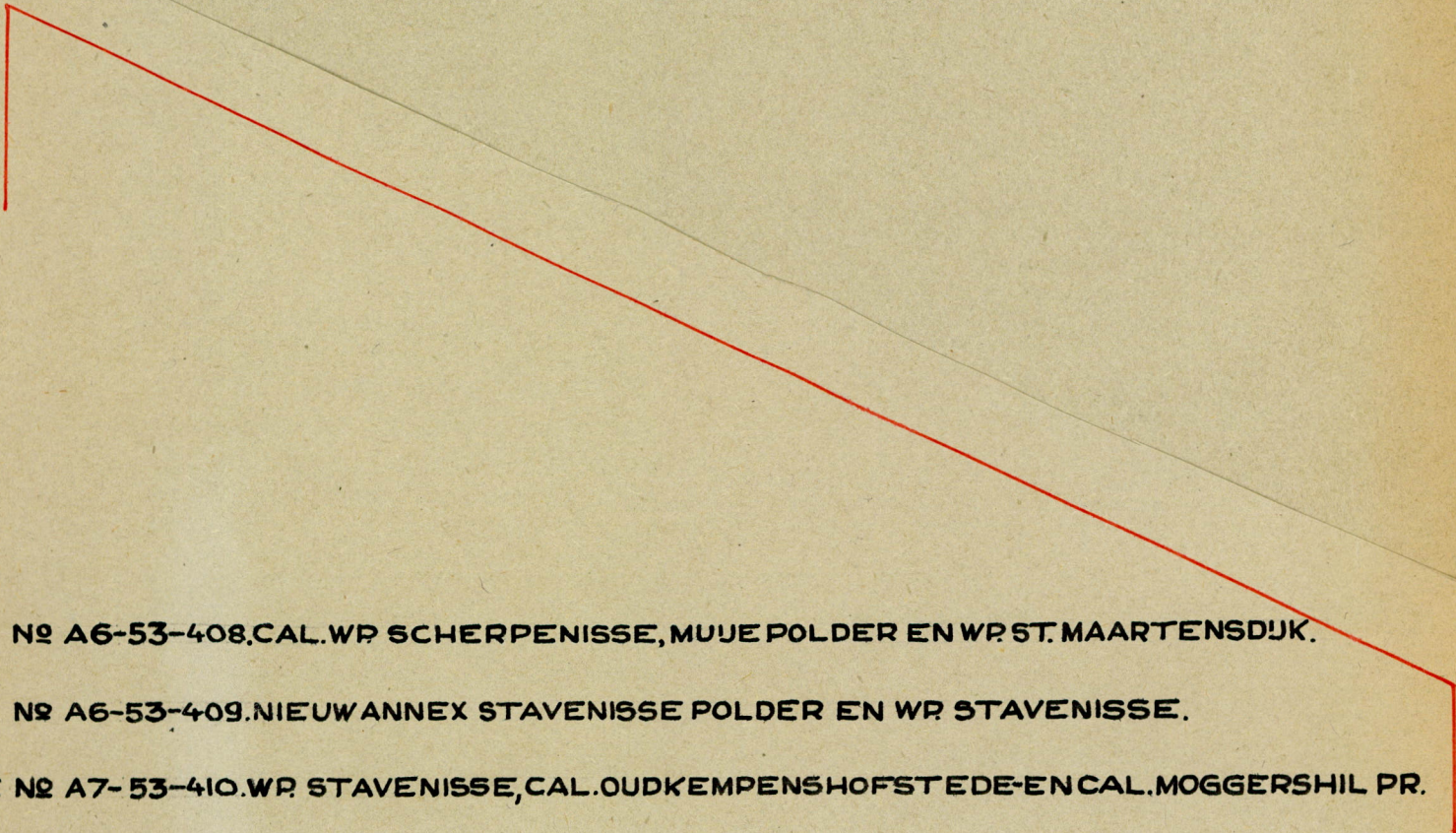
C.-C.1



VOLG NR.	PLAATSBEPAALING			AARD VAN HET MONSTER		
	POLDER OF WATERSCHAP	DIJK-PAAL	PLAATS IN HET DIJKSLICHAAM	PERC. AFSL. DELEN	BESCHRIJVING	
			DIEPTE	BEKLEDING OF KERN		
51 ^A	Anna Friso polder	6		Bekl. kruin	21	Iets bruinachtige, tamelijk donkergrijze humushoudende lichte zavel. Geen grove kluiten; mooie kruimelige grond. Matig veel plantenwortels; sporen schelpresten. Structuur zeer goed.
51 ^B	"	6		Kern	24	Grijsachtige, lichtbruine lichte zavel. Enkele fijne kluiten; rest mooi kruimelig. Matig veel plantenwortels. Sporen schelpresten.
52 ^A	"	18 ⁵⁰		Bekl. buitentalud	38	Grijze lichte klei; enkele grove kluiten, rest fijn kluitierig. Veel plantenwortels; enkele roestvlekjes. Sporen schelpresten. Structuur matig (kluiten te dicht).
52 ^B	"	18 ⁵⁰		Kern	30	Iets bruinachtige grijze zavel. Enkele kleine kluiten; rest mooie kruimelige grond. Matig veel plantenwortels; sporen schelpresten. Enkele roestvlekjes.
53 ^A	Thoorn polder	302 m Z.W.v. dp.0.		Bekl. kruin	44	Grijze lichte klei; enkele kleine kluiten; rest grofkluitierig. Veel plantenwortels; sporen schelpresten. Structuur zeer matig.
53 ^B	"	"		Kern	63	Grijze zware klei; fijnkluitierig; vrij veel roest. Matig veel plantenwortels; enkele schelpresten.
54 ^A	Onrust polder	1 ⁷⁸		Bekl. buitenberm	53	Grijze zware klei. Grove kluiten met veel roest. Sporen schelpresten; slechte structuur.
54 ^B	"	1 ⁷⁸		Kern	11	Lichtgrijs zand (fijn), gemengd met enkele kleine kluitjes vrij zware klei. Enkele roestvlekken; sporen schelpresten.
55 ^A	"	3 ⁸⁵		Bekl. buitenberm	45	Grijze klei; grove kluiten met vrij veel roest. Sporen schelpresten; Structuur zeer slecht.
55 ^B	"	3 ⁸⁵		Kern	42	Iets bruinachtig, lichtgrijze lichte klei; enkele grove kluiten. Rest enkele kleine kluitjes en grove kruimels; vrij veel roest. Sporen schelpresten; enkele plantenwortels.
56 ^A	Thoorn polder	6		Bekleding	19	Donkergrijze humeuze lichte zavel; enkele kleine kluiten. Rest mooi kruimelig; vrij veel plantenwortels. Sporen schelpresten; zeer goede structuur.
56 ^B	"	6		Kern	12	Bruinachtig lichtgrijze zeer lichte zavel; fijnkruimelig. Enkele schelpresten en enkele plantenwortels.
57 ^A	Vliete polder (Nw Nol)	Kop Nol raaipl.		Bekleding	42	Grijze (licht en donkergrijs gemengd) lichte klei, fijn kluitierig. Vrij veel roest; veel plantenwortels. Enkele schelpresten; structuur vrij slecht.
57 ^B	"	"		Kern	15	Lichtgrijze lichte zavel; enkele kleine kluiten; rest fijnkruimelig. Vrij veel schelpresten; enkele plantenwortels. Enkele roestvlekjes.
58 ^A	"	4		Bekleding	21	Grijze humeuze lichte zavel; enkele kleine kluitjes; rest fijnkruimelig. Enkele schelpresten; zeer veel plantenwortels. Structuur matig tot vrij goed.
58 ^B	"	4		Kern	20	Grijze lichte zavel; enkele kleine kluitjes; rest fijnkruimelig. Enkele schelpresten; enkele roestvlekjes. Vrij veel plantenwortels.

Vervolg zie blad 2.

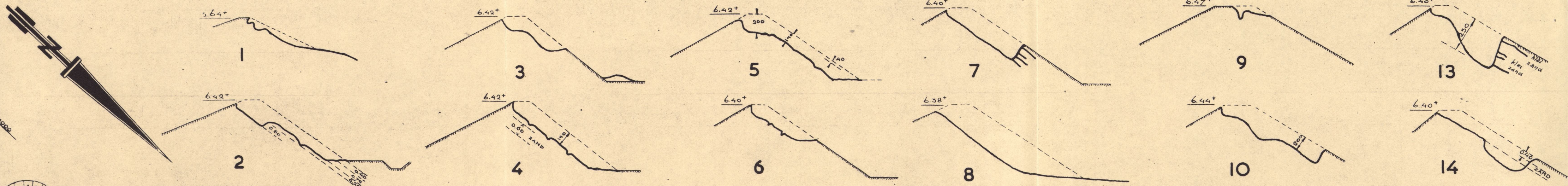
VOLG NR.	PLAATSBEPALING		AARD VAN HET MONSTER			
	POLDER OF WATERSCHAP	DIJK-PAAL	PLAATS IN HET DIJKSLICHAAM	PERC. AFSL. DELEN	BESCHRIJVING	
			DIEPTE	BEKLEDING OF KERN		
59 ^A	Nieuw Noord Beveland polder	1 ⁵⁰		Bekleding	2	Licht grijs los fijn zand; enkele kluitjes lichte klei. Zeer veel plantenwortels; enkele schelpresten. Structuur zeer slecht (geen verband).
59 ^B	"	1 ⁵⁰		Kern	25	Grijze humus houdende zavel; enkele kleine kluiten. Rest mooi kruimelig; enkele roestvlekken. Enkele schelpresten; matig veel plantenwortels.
60 ^A	"	2 ⁵⁰		Bekleding	11	Donkergrijze humushoudende zeer lichte zavel (slibh. zand). Enkele grove kluiten, rest vrij fijn. Enkele roestvlekken; sporen schelpresten. Enkele plantenwortels; Structuur matig (kluiten te dicht).
60 ^B	"	2 ⁵⁰		Kern	17	Donkergrijze humushoudende lichte zavel. Enkele kleine kluiten; rest mooi kruimelig. Sporen schelpresten.; enkele plantenwortels; enkele roestvlekjes.
61 ^A	" (Oost Nol)	raaip. 18 ^{50m}		Bekleding	44	Grijze lichte klei; fijnkluitiger. Enkele roestvlekken; vrij veel plantenwortels. Enkele schelpresten; structuur slecht; gladde breukvlakken.
61 ^B	" "	Oost.		Kern	32	Bruinachtige lichtgrijze zavel. Vrij veel grove kluiten met veel roest. Vrij veel schelpresten; enkele plantenwortels.
62 ^A	Ouden Nw. N-Bevelandpolder (Zeedijk voor de grote inlaag).	28 ⁵³		Bekleding	24	Donkergrijze humeuze lichte zavel, gemengd met grijsbruine lichte zavel. Zeer veel plantenwortels; fijnkluitiger. Structuur vrij goed.
62 ^B	"	28 ⁵³		Kern	31	Bruinachtige grijze zavel. Tamelijk grofkluitiger; enkele plantenwortels.
64 ^A	Jkvr. Anna polder	5 ³⁰		Bekleding	20	Donkergrijze humeuze lichte zavel; enkele kleine kluitjes. Rest mooi kruimelig; vrij veel plantenwortels. Sporen schelpresten. Zeer goede structuur.
64 ^B	"	5 ³⁰		Kern	17	Grijsbruine lichte zavel; fijnkruimelig. Enkele plantenwortels.
65 ^A	"	18 ⁵⁰		Bekleding	23	Donkergrijze, iets bruinachtige, humeuze lichte zavel. Enkele kleine kluitjes; rest mooi kruimelig. Veel plantenwortels; goede structuur.
65 ^B	"	18 ⁵⁰		Kern	20	Bruinachtige lichtgrijze lichte zavel, geen kluiten; grof kruimelig. Vrij veel roestvlekken; heel enkele plantenwortels.
66 ^A	Leendert Abraham polder	15		Bekleding	20	Iets bruinachtig, donkergrijs humushoudende lichte zavel. Fijn kluitiger; gedeelte zeer fijn; vrij veel plantenwortels. Enkele schelpresten. Structuur matig tot vrij goed.
66 ^B	"	15		Kern	5	Lichtgrijs, heel weinig slibhoudend fijn zand. Geen kluiten en bijna geen kruimel. Enkele schelpen.
67 ^A	Adriaanpolder	4		Bekleding	67	Lichtgrijze zware klei. Enkele grove kluiten met vrij veel roest. Rest kleine dichte hoekige brokjes; vrij veel plantenwortels. Structuur zeer slecht; enkele schelpresten.
67 ^B	"	4		Kern	69	Iets bruinachtige lichtgrijze zware klei. Grofkluitiger; veel roest. Zeer dicht Enkele schelpresten. Enkele plantenwortels.
68 ^A	grens Jkvr. Anna polder Adriaanpolder	39		Bekleding	55	Grijze zware klei. Enkele kleine kluiten; rest kleine hoekige dichte aggr. Veel plantenwortels; enkele schelpresten. Structuur slecht.
68 ^B	"	39		Kern	25	Lichtgrijze zavel. Enkele kleine kluiten; rest grofkruimelig en gedeeltelijk tamelijk fijn. Sporen schelpresten en hele roestvlekjes.
69 ^A	Willem Adriaanpolder	11 ²⁰		Bekleding	45	Iets bruinachtige lichtgrijze klei. Enkele kleine kluiten; rest tamelijk fijn. Vrij veel hoekige dichte aggr. Vrij veel roest. Matig veel plantenwortels; enkele schelpresten. Structuur slecht.
69 ^B	"	11 ²⁰		Kern	76	Bruin grijze zware klei; enkele grove kluiten, rest fijn kluitiger. Veel roest.
70 ^A	"	21 ⁸⁶		Bekleding	70	Lichtgrijze zware klei; grofkluitiger; veel roest. Veel plantenwortels; sporen schelpresten. Structuur zeer slecht.
70 ^B	"	21 ⁸⁶		Kern	74	Bruingrijze zware klei; grof kluitiger; veel roest. Sporen schelpresten; enkele plantenwortels.

- 
- I N^o A6-53-408.CAL.WP SCHERPENISSE, MUJE POLDER EN WR ST. MAARTENSDJK.
 - II N^o A6-53-409.NIEUWANNEX STAVENISSE POLDER EN WR STAVENISSE.
 - III N^o A7-53-410.WR STAVENISSE,CAL.OUDKEMPENSHOFSTEDE-ENCAL.MOGGERSHIL PR.
 - IV N^o A2-53-411. STAVENISSE HAVENDAM.
 - V N^o A4-53-412 CAL.MOGGERSHIL-,ANNA VOSDIJK-,(WR ST.ANNALAND)EN CAL.SUZANNA PR.
 - VI N^o A3-53-413.SLABBEKOORN PR.-WR ST. MAARTENSDJK.
 - VII N^o A6-53-414.RAZERNU-,NIEUW STRUEN-, EN KLAAS VAN STEELAND POLDER

RIJKSWATERSTAAT DIRECTIE ZEELAND	
AFDELING	STUDIEDIENST VLISSINGEN
THOLEN	
CAL.WP SCHERPENISSE, MUJE POLDER	
WR ST. MAARTENSDUK	
BESCHADIGING DUKEN	
STORMRAMP FEBRUARI 1953	
22-6-53	SCHAAL 1:5000 1:500
GET. J.L.B.	A-6 53_40B
GEZ.	

S.V. OP 1 FEBRUARI 1953
 THOLEN: 4.81 + N.A.P.
 GORISHOEK: 4.70 + N.A.P.

DWARSPROFIELEN SCHAAI 1:500.



- TOELICHTING**
- DUKSBESCHADIGING
 - DUKPAAL MET NUMMER
 - NUMMER VAN DWARSPROFIEL
 - PLAATS, RICHTING EN NUMMER VAN GRONDFOTO
 - PLAATS EN NUMMER VAN GRONDMONSTER
 - RICHTING EN NUMMER VAN LICHTFOTOSTRIP



DWARSPROFIELEN
SCHAAL 1:500.

LENGTEPROFIELEN
T.P.V. VOORMALIGE AS KRUIJN
SCHAAL 1:200.

DWARSPROFIELEN. SCHAAL 1:500.

S.V. OP 1 FEBRUARI 1953.
GORISHOEK: 4.70+ N.A.P.
ZIERIKZEE: 4.32+ N.A.P.

TOELICHTING

- DIKBSCHADIGING
- DIKPAAL MET NUMMER
- 7(A) NUMMER VAN PROFIEL
- 31 PLAATS, RICHTING EN NUMMER VAN GRONDFOTO
- 12 PLAATS EN NUMMER VAN GRONDMONSTER
- 957 RICHTING EN NUMMER VAN LUCHTFOTOSTRIP

RUKSWATERSTAAT DIRECTIE ZEELAND AFDELING STUDIEDIENST-VLISSINGEN	
THOLEN	
NIEUW ANNEX STAVENISSE POLDER EN WP STAVENISSE BESCHADIGING DIKEN STORMRAMP 1 FEBRUARI 1953	
19 MEI 1953 GET: [initials] GEZ: ACC:	SCHAAL 1:5000. 1:500. 1:200 A6 53-409