
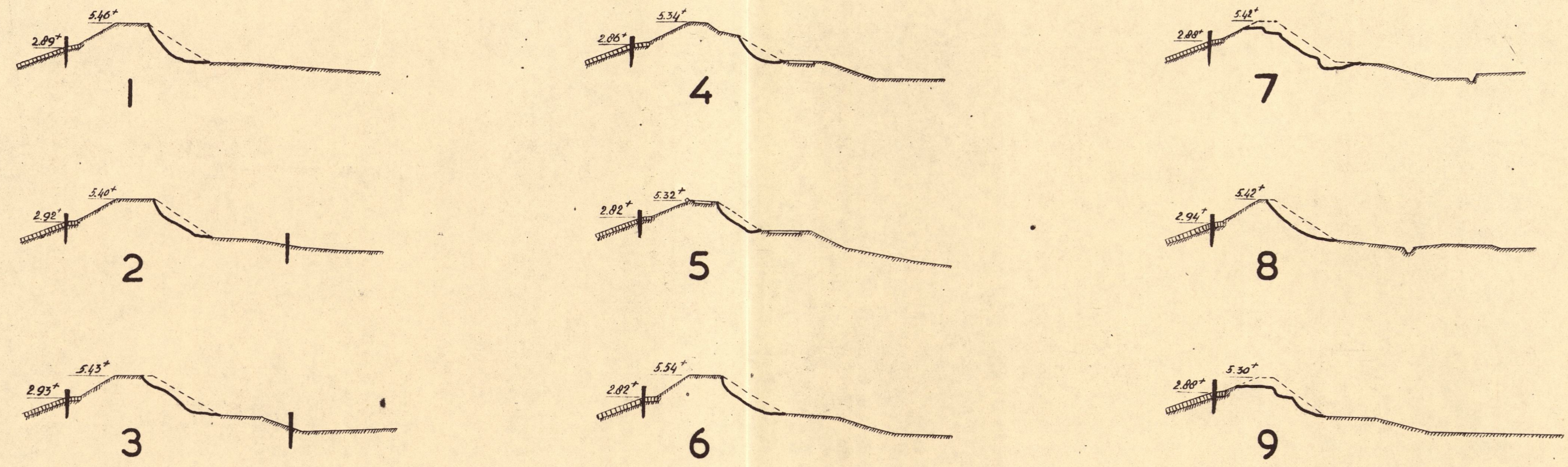


Dwarsprofielen schaal 1:500

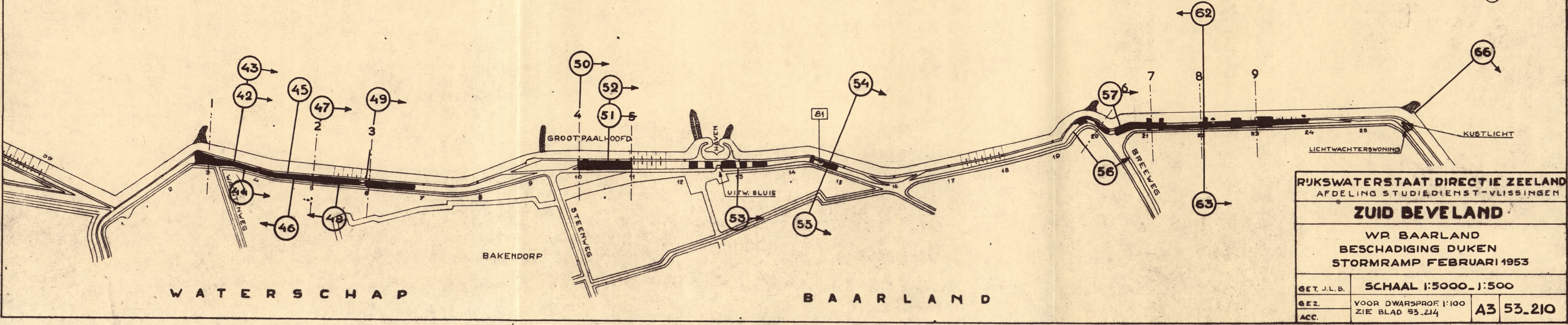


TOELICHTING

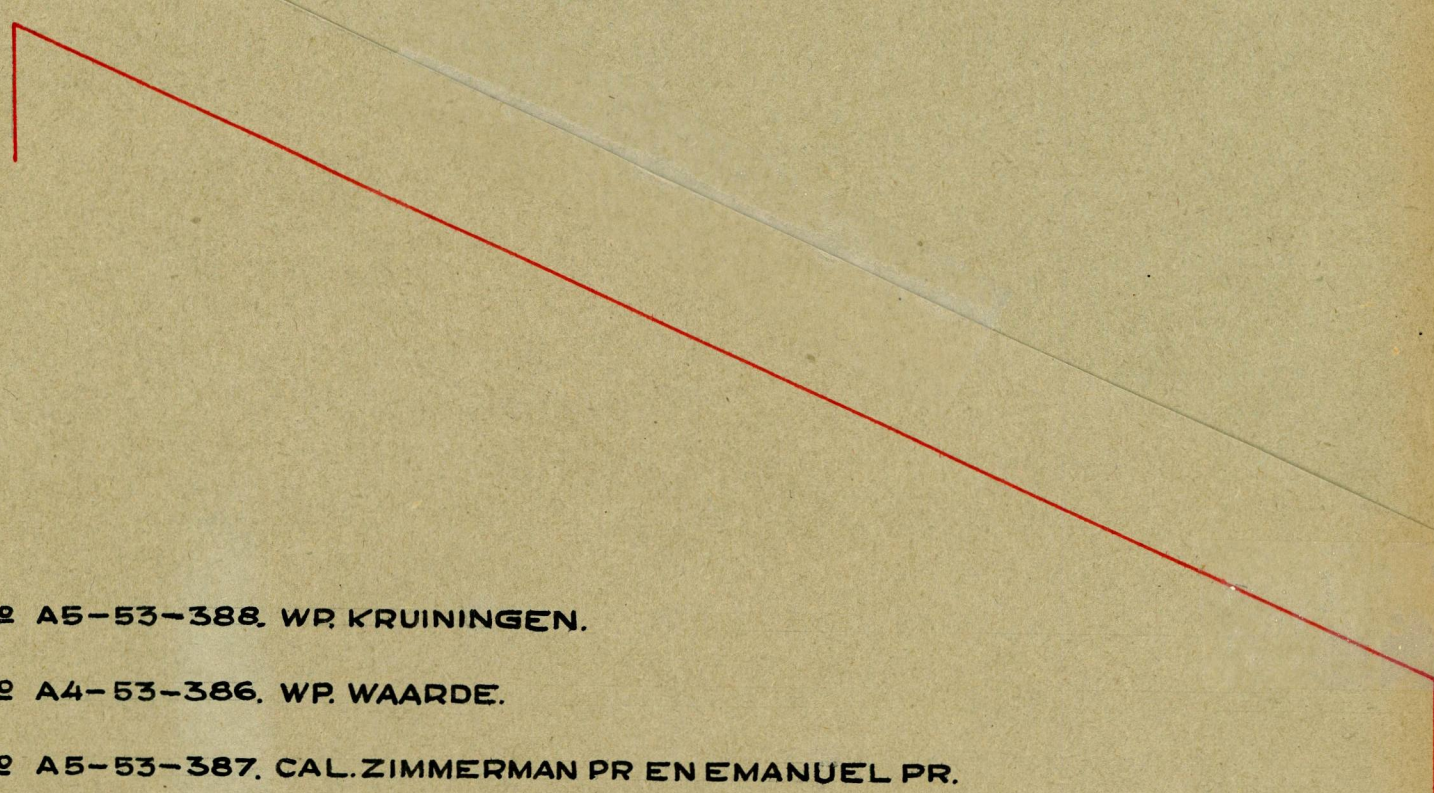
- DIJKSBSCHADIGING
- DIKPAAL MET NUMMER
- NUMMER VAN DWARSPROFIEL
- PLAATS, RICHTING EN NUMMER VAN GRONDFOTO
- PLAATS EN NUMMER VAN GRONDMONSTER
- RICHTING EN NUMMER VAN LUCHTFOTOSTRIP

S.V. op 1 Februari 1953  
 Borssele 4.60<sup>+</sup> N.A.P.  
 Wp. Ellewoutsdijk 4.75<sup>+</sup> N.A.P.

842 ○----- 48 -----○ 854



RIJKSWATERSTAAT DIRECTIE ZEELAND		
AFDELING STUDIEDIENST-VLISSINGEN		
<b>ZUID BEVELAND</b>		
WR. BAARLAND		
BESCHADIGING DIJKEN		
STORMRAMP FEBRUARI 1953		
GET. J.L.B.	SCHAAL 1:5000_1:500	
GEZ.	VOOR DWARSPROF 1:100	A3 53.210
ACC.	ZIE BLAD 53.214	



V N<sup>o</sup> A5-53-388. WP. KRUININGEN.

VI N<sup>o</sup> A4-53-386. WP. WAARDE.

VII N<sup>o</sup> A5-53-387. CAL. ZIMMERMAN PR EN EMANUEL PR.

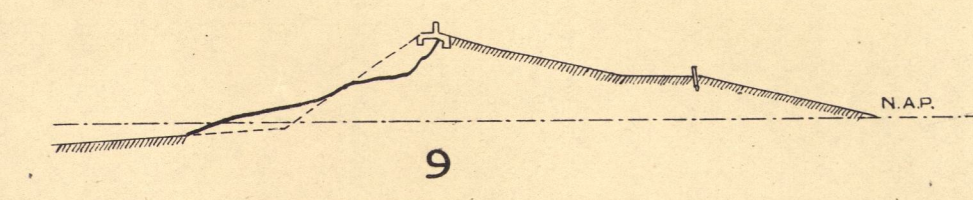
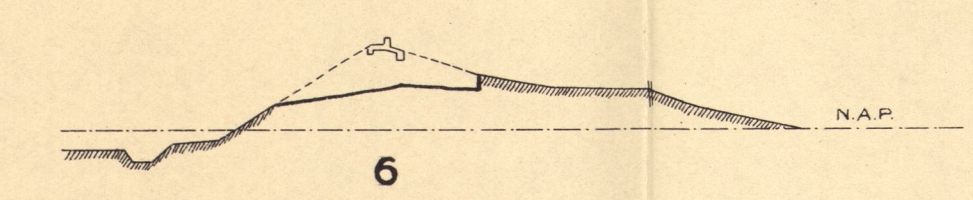
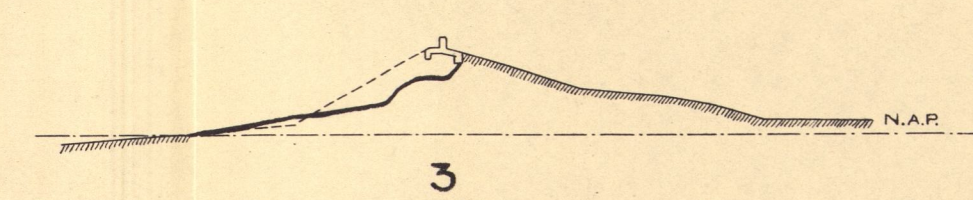
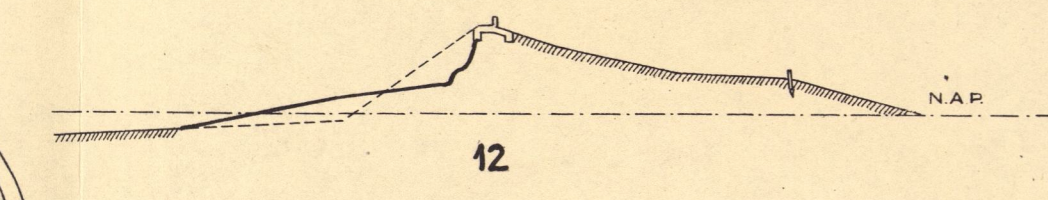
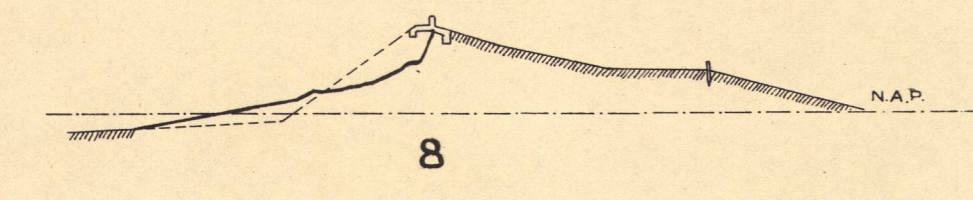
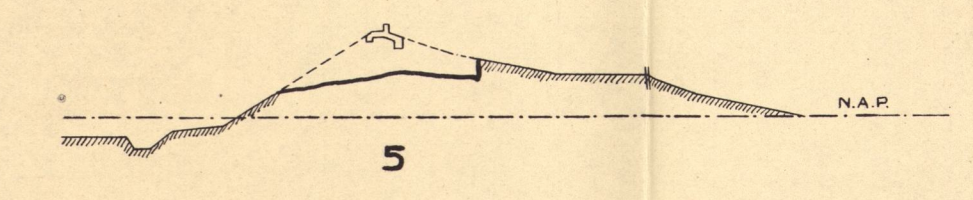
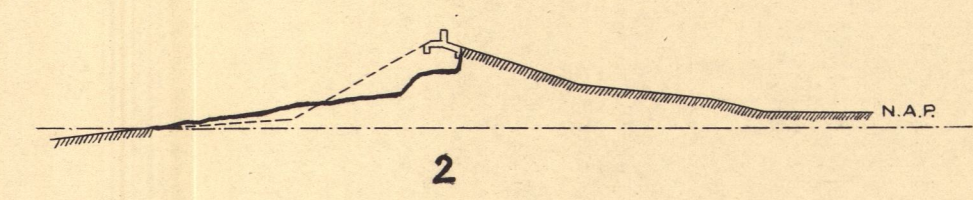
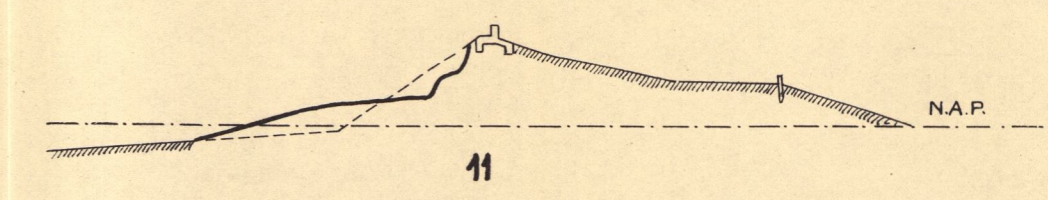
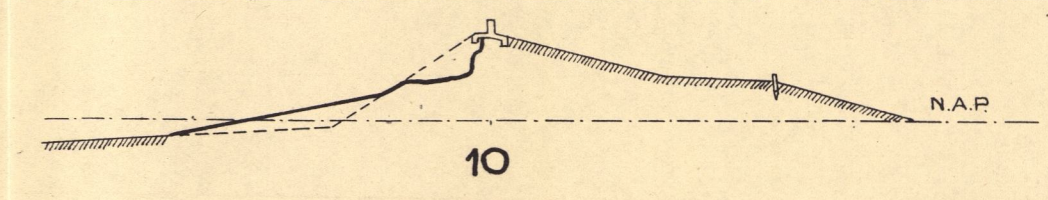
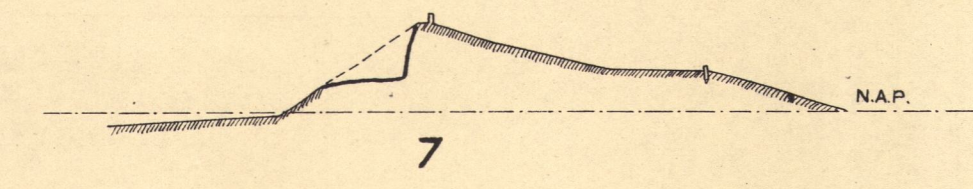
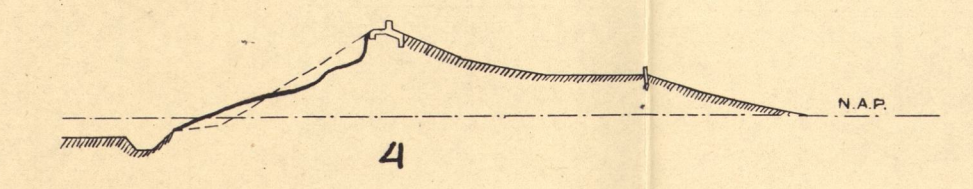
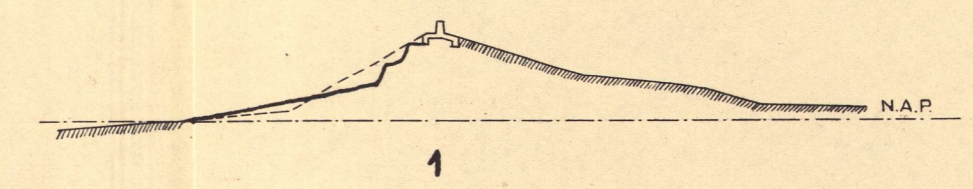
VIII N<sup>o</sup> A7-53-232. REIGERSBERGSCH E POLDER.

IX N<sup>o</sup> A3-53-218. VÖLCKER-EN ANNA MARIA POLDER.

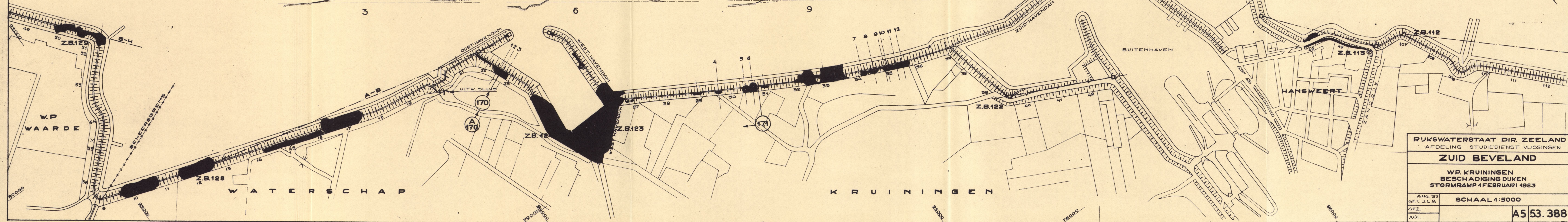

X N<sup>o</sup> A3-53-383. WP. DE BREEDE WATERING BEW. UERSEKE.

XI N<sup>o</sup> A4-53-389. WP. OUD WOLPHAARTSDUK EN ZUIDVLIET POLDER.

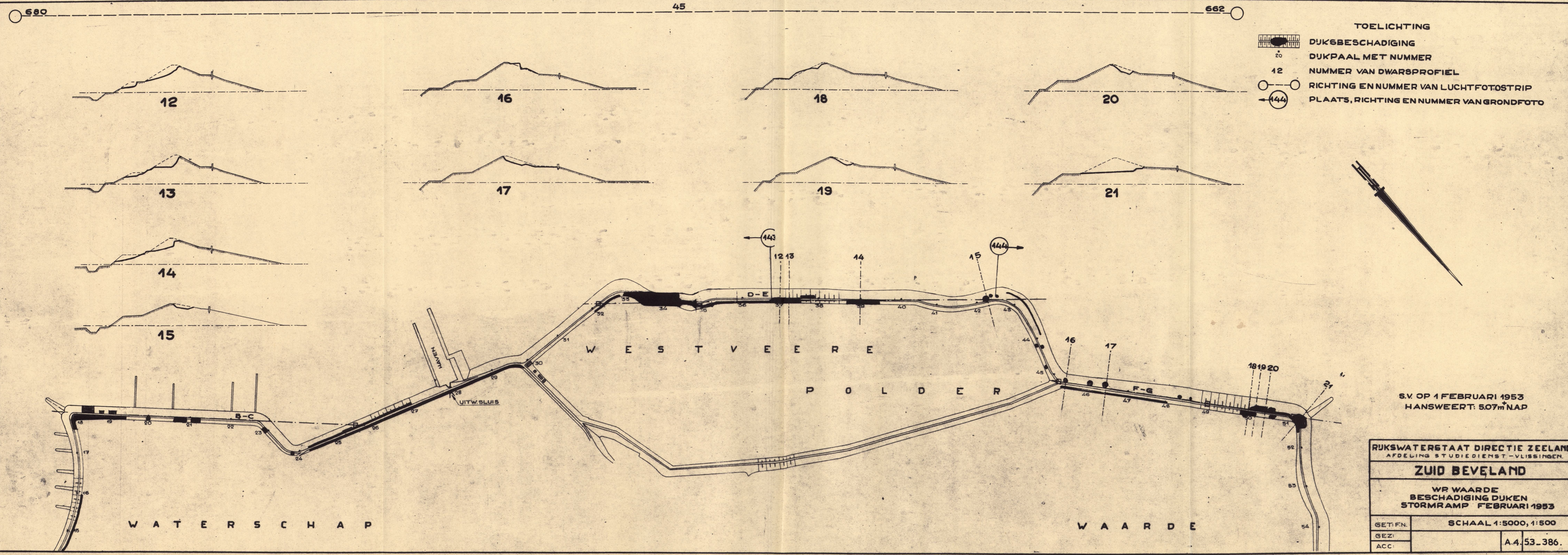
S.V. OP 1 FEBRUARI 1953  
HANSWEERT 5.07 m<sup>+</sup>N.A.P.



- TOELICHTING**
- DIJKBSCHADIGING
  - DIJKPAAL MET NUMMER
  - NUMMER VAN DWARSPROFIEL
  - RICHTING EN NUMMER VAN LUCHTFOTOSTRIP
  - PLAATS, RICHTING EN NUMMER VAN GRONDFOTO



RUKSWATERSTAAT DIR. ZEELAND	
AFDELING STUDIEDIENST VLISSINGEN	
<b>ZUID BEVELAND</b>	
WP. KRUININGEN	
BESCHADIGING DIJKEN	
STORMRAMP 1 FEBRUARI 1953	
A44 '53	SCHAAL 1:5000
GET. J.L.B.	
GEZ.	
ACC.	<b>A5 53.388</b>
GEW. TEKENING No A5 53 241	



S.V. OP 1 FEBRUARI 1953  
 HANSWEERT: 507m NAP

RUKSWATERSTAAT DIRECTIE ZEELAND AFDELING STUDIEDIENST - VLISSEGEN.	
<b>ZUID BEVELAND</b>	
WP WAARDE BESCHADIGING DIJKEN STORMRAMP FEBRUARI 1953	
GET.F.N.	SCHAAL 1:5000, 1:500
GEZ:	
ACC:	A.4.53-386.

S.V. OP 1 FEBRUARI 1953  
BATH: 5.60 m+N.A.P.

**RUKSWATERSTAAT DIRECTIE ZEELAND**  
AFDELING STUDIEDIENST VLISSINGEN






**ZUID BEVELAND**

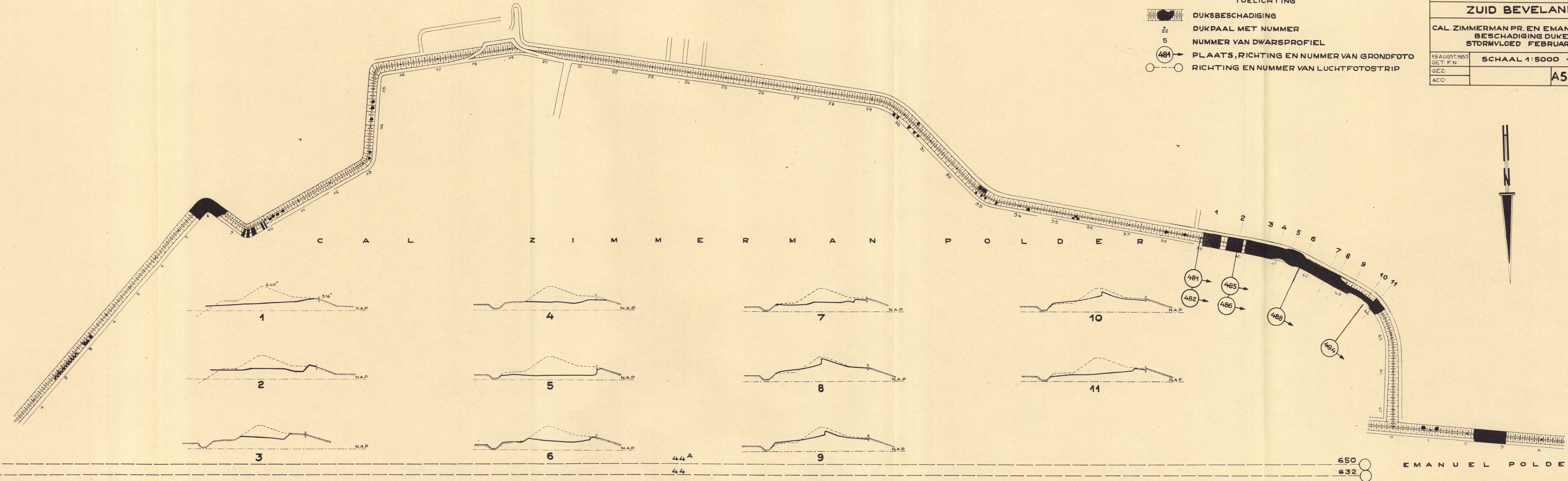
**CAL. ZIMMERMAN PR. EN EMANUEL PR.**  
BESCHADIGING DUKEN  
STORMVLOED FEBRUARI 1953

19 AUGUST 1953  
GET. F.N.      **SCHAAL 1:5000 1:500**

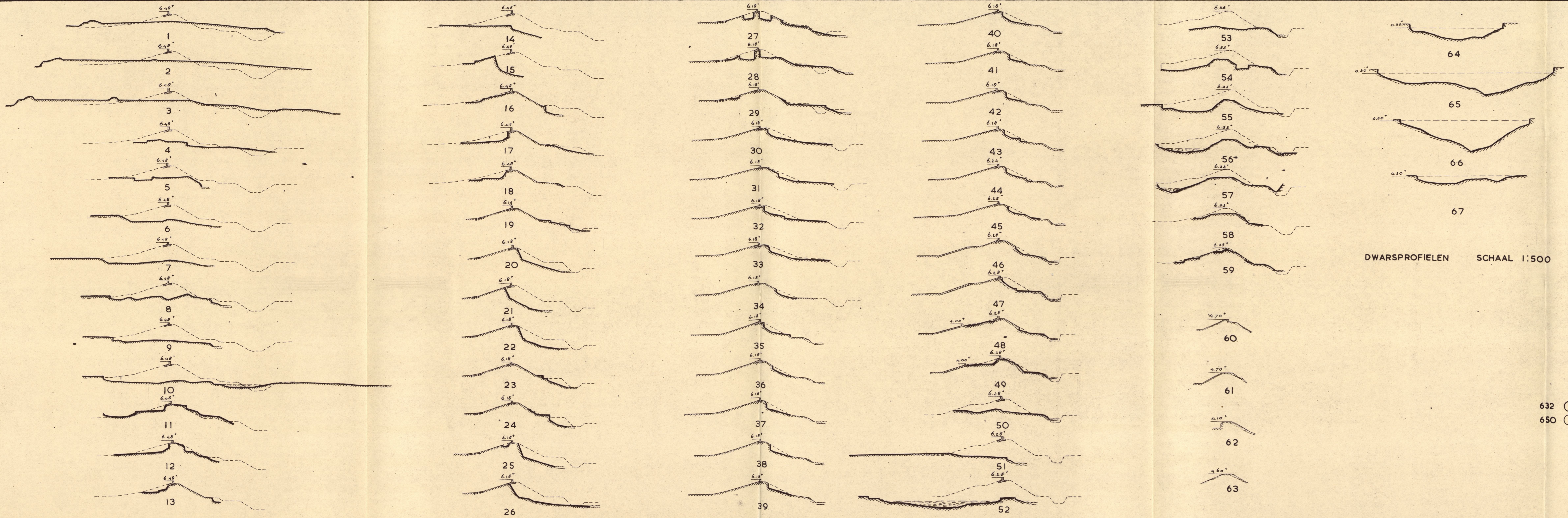
GEZ:      **A5 53.387**

ACC:

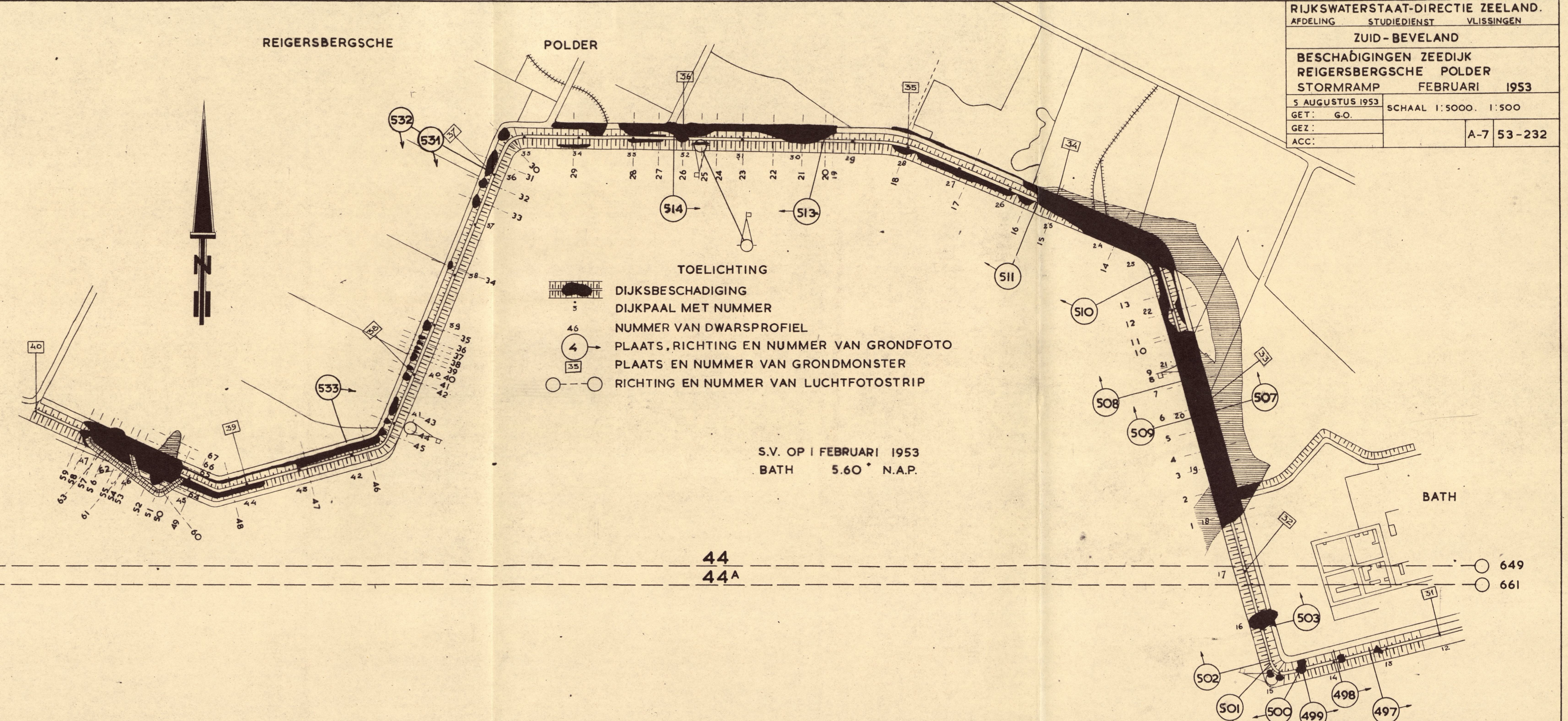
- TOELICHTING**
-  **DIKBSCHADIGING**
  -  **DIKPAAL MET NUMMER**
  -  **NUMMER VAN DWARSPROFIEL**
  -  **PLAATS, RICHTING EN NUMMER VAN GRONDFOTO**
  -  **RICHTING EN NUMMER VAN LUCHTFOTOSTRIP**



RIJKSWATERSTAAT-DIRECTIE ZEELAND.	
AFDELING	STUDIEDIENST VLISSINGEN
ZUID-BEVELAND	
BESCHADIGINGEN ZEEDIJK REIGERSBERGSCHER POLDER	
STORMRAMP FEBRUARI 1953	
5 AUGUSTUS 1953	SCHAAL 1:5000. 1:500
GET: G.O.	
GEZ:	A-7 53-232
ACC:	



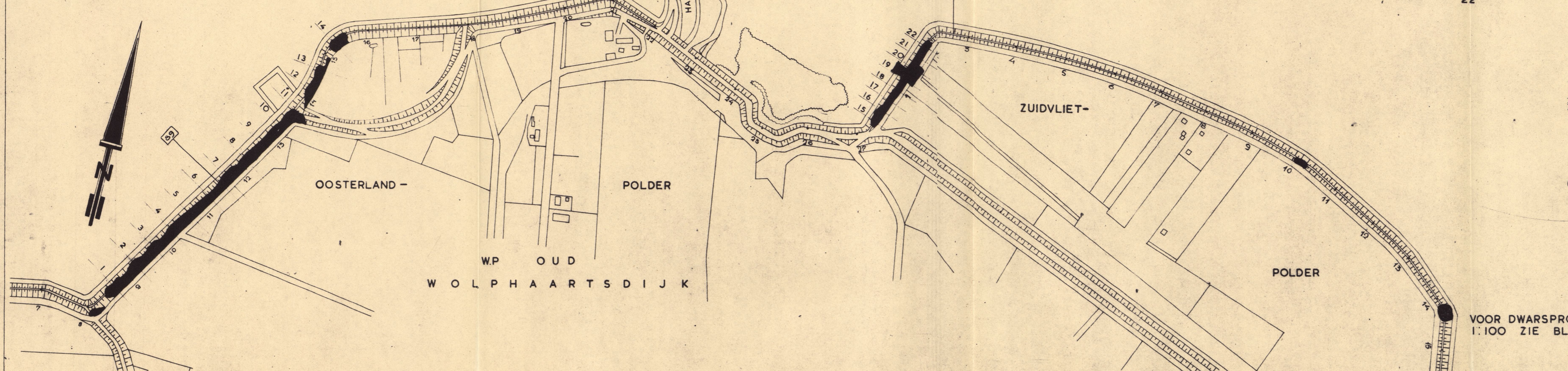
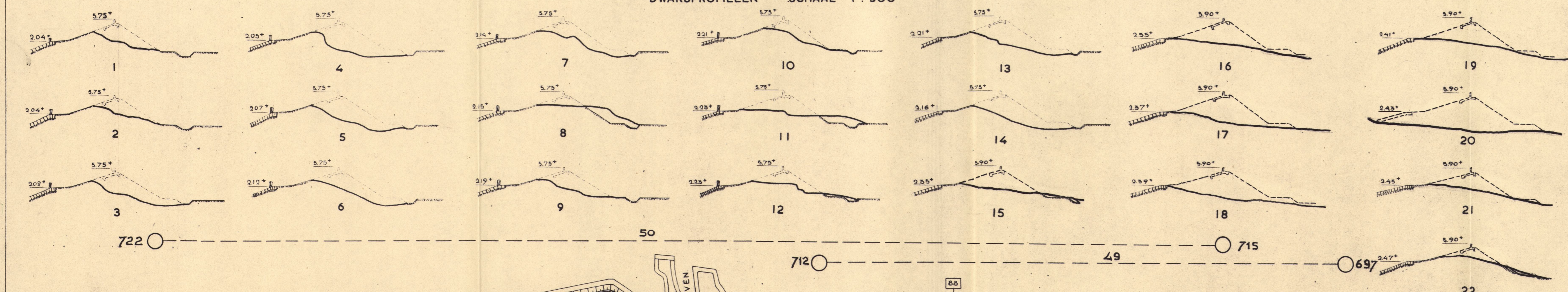
DWARSPROFIELEN SCHAAAL 1:500



DWARSPROFIELEN SCHAAL 1 : 500

S.V. OP 1 FEBRUARI 1953

VEERE: 4.50 + N.A.P.  
GOESSE SAS: 4.65 + N.A.P.  
WEMELDINGE: 4.68 + N.A.P.



- TOELICHTING:
- DIJKSBSCHADIGING
  - DIJKPAAL MET NUMMER
  - NUMMER VAN DWARSPROFIEL
  - PLAATS EN NUMMER VAN GRONDMONSTER
  - RICHTING EN NUMMER VAN LUCHTFOTOSTRIP

VOOR DWARSPROFIELEN SCHAAL 1:100 ZIE BLAD 53-216

RIJKSWATERSTAAT-DIRECTIE ZEELAND  
AFDELING STUDIEDIENST - VLISSINGEN

ZUID - BEVELAND

WP. OUD WOLPHAARTSDIJK  
EN ZUIDVLIET POLDER  
BESCHADIGING DIJKEN  
STORMRAMP FEBRUARI 1953

27 JUNI 1953

GET.:

GEZ.:

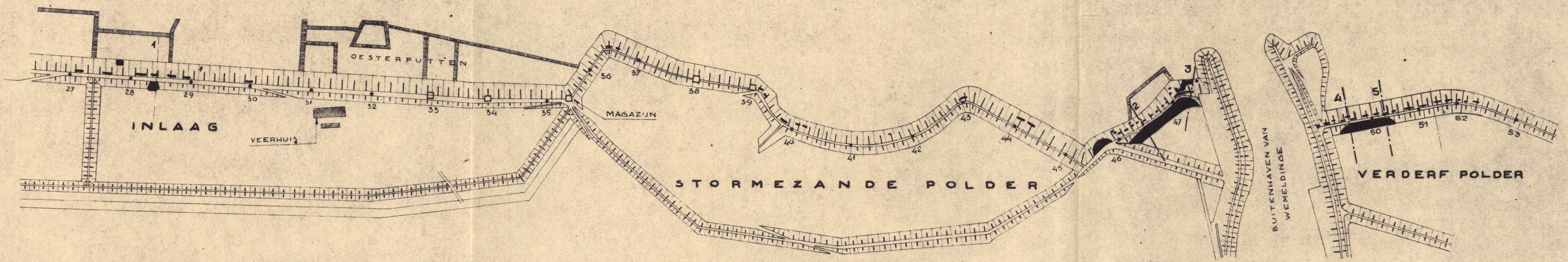
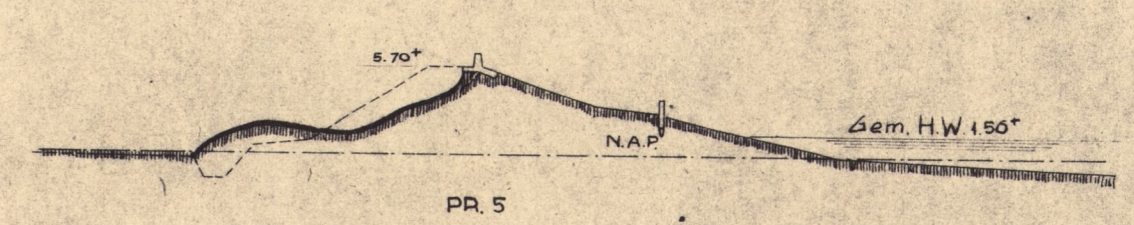
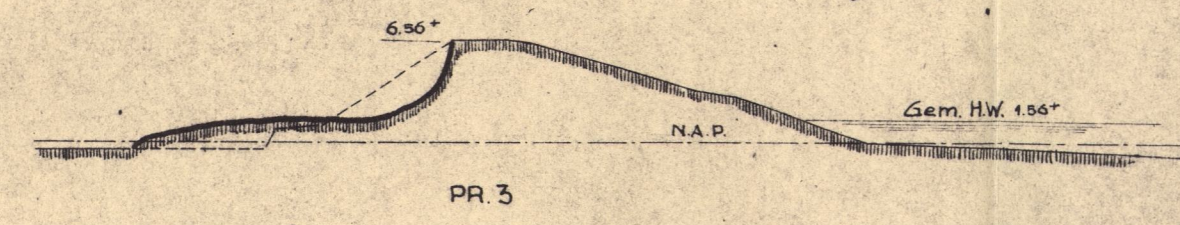
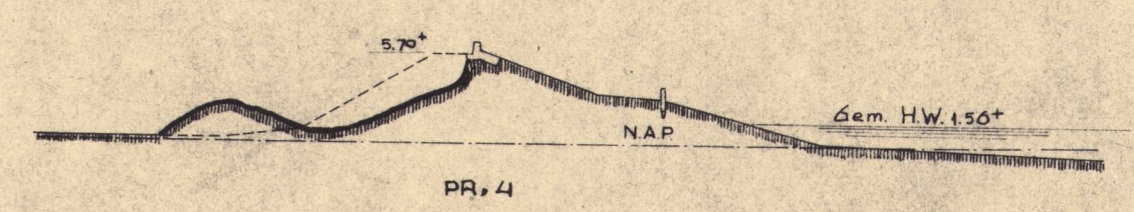
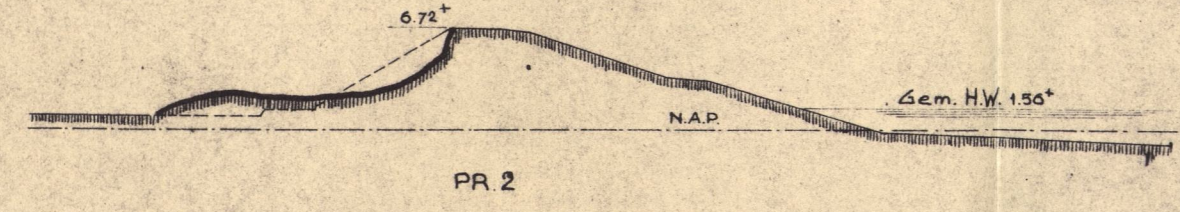
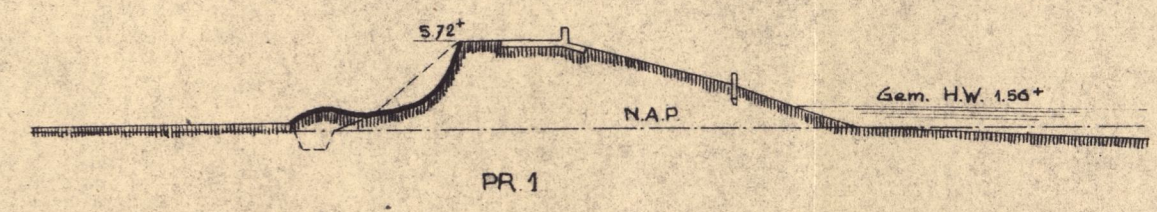

ACC.:

SCHAAL 1:5000. 1:500.


A4 53.389

GEW. TEKENING No.A4. 53.215

S.V. op 1 Februari 1953  
Wemeldinge 4.68<sup>+</sup> N.A.P.  
Kortgene 4.42<sup>+</sup> N.A.P.

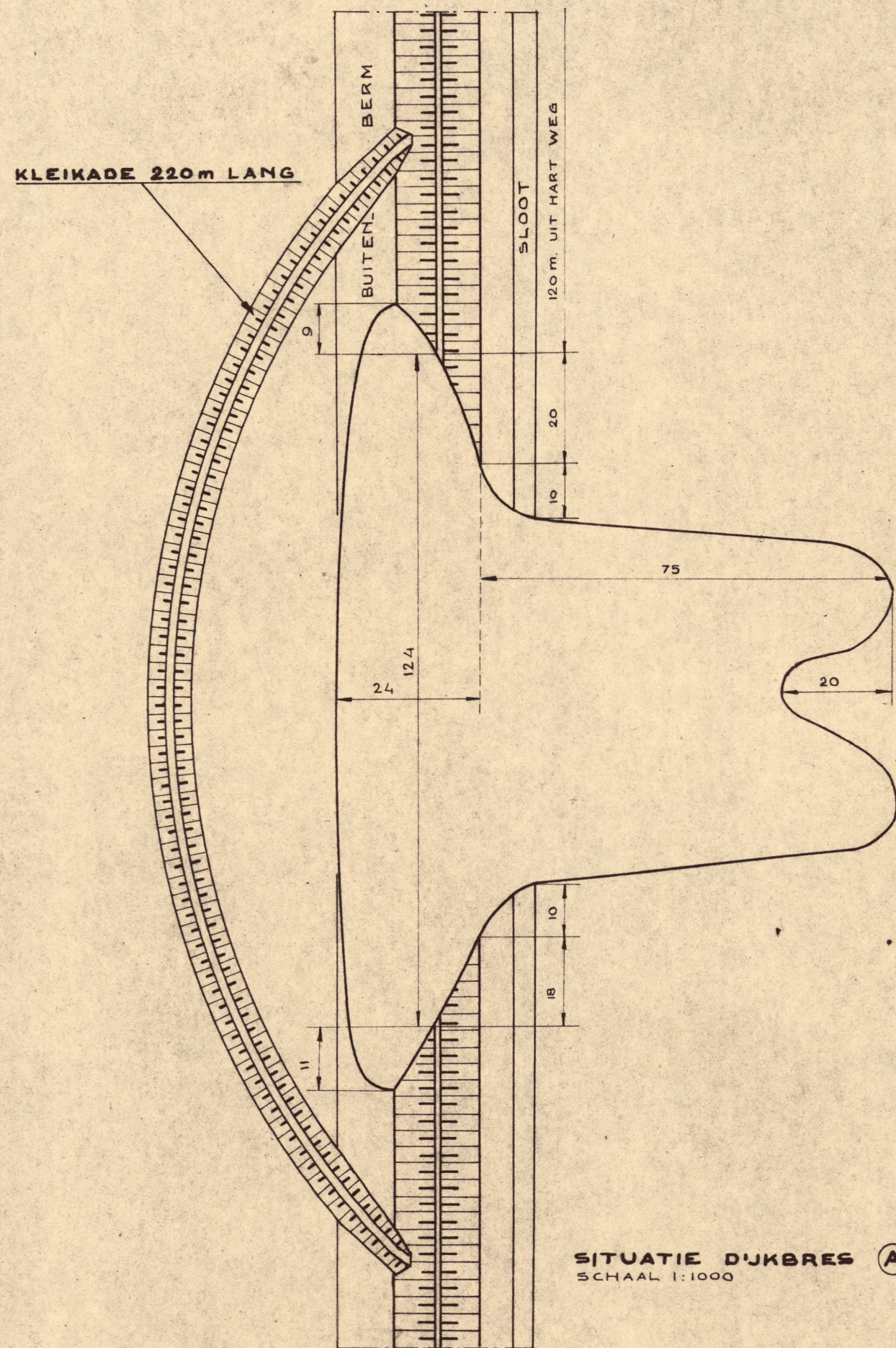


W A T E R S C H A P D E B R E E D E W A T E R I N G B E W E S T E N Y E R S E K E  
T O E L I C H T I N G

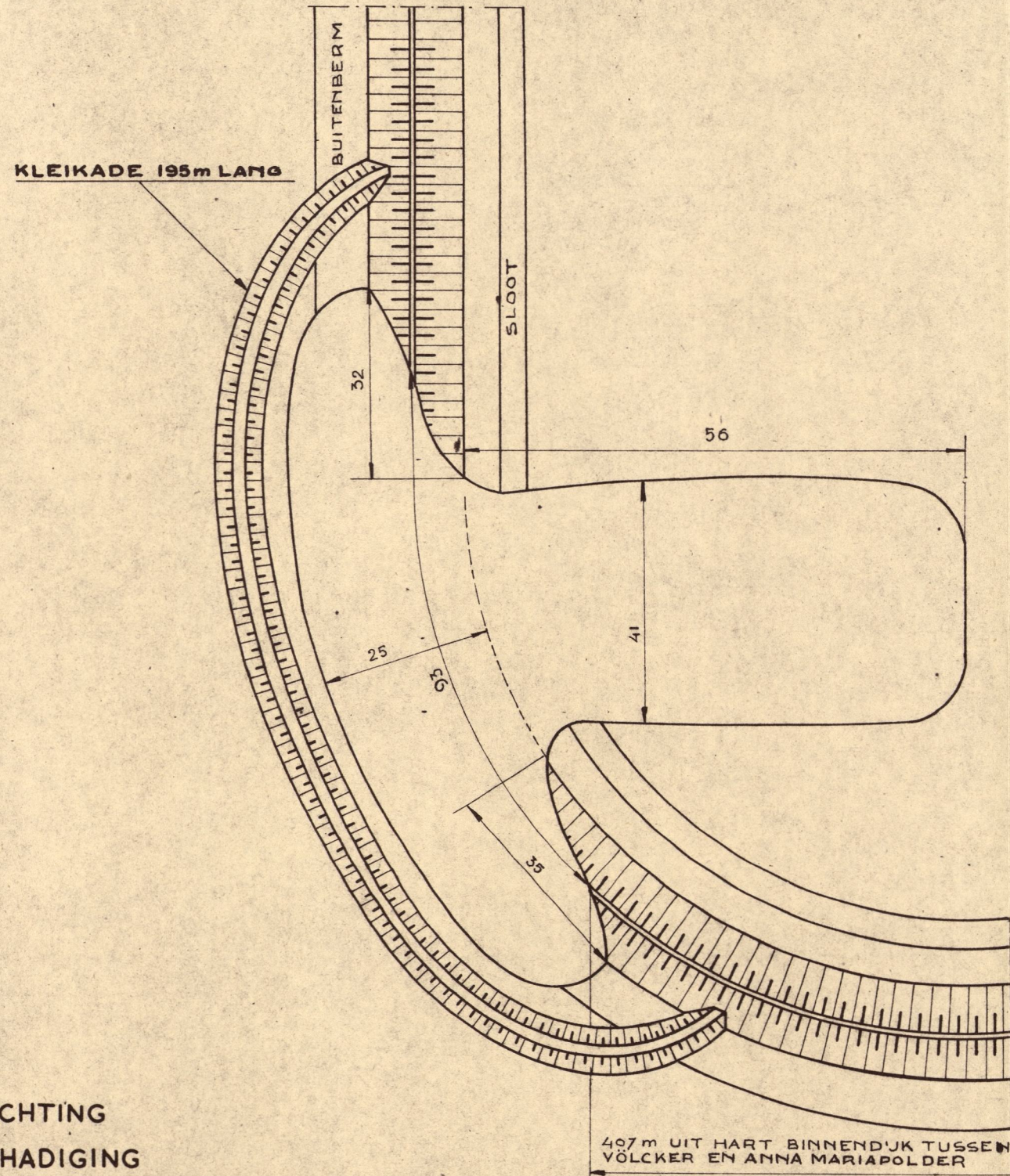
-  DIJKS BESCHADIGING
-  DIJKPAAL MET NUMMER
-  NUMMER VAN DWARSPROFIEL

RIJKSWATERSTAAT DIRECTIE ZEELAND	
AFDELING STUDIEDIENST VLISSINGEN	
<b>ZUID BEVELAND</b>	
WP. DE BREEDE WATERING BEWESTEN YERSEKE BESCHADIGING DIJKEN STORMRAMP FEBRUARI 1953	
8 DEC. 53	SCHAAL 1:5000 1:500
GEW. FN	
GEZ.	
ACC.	<b>A3 53.383</b>



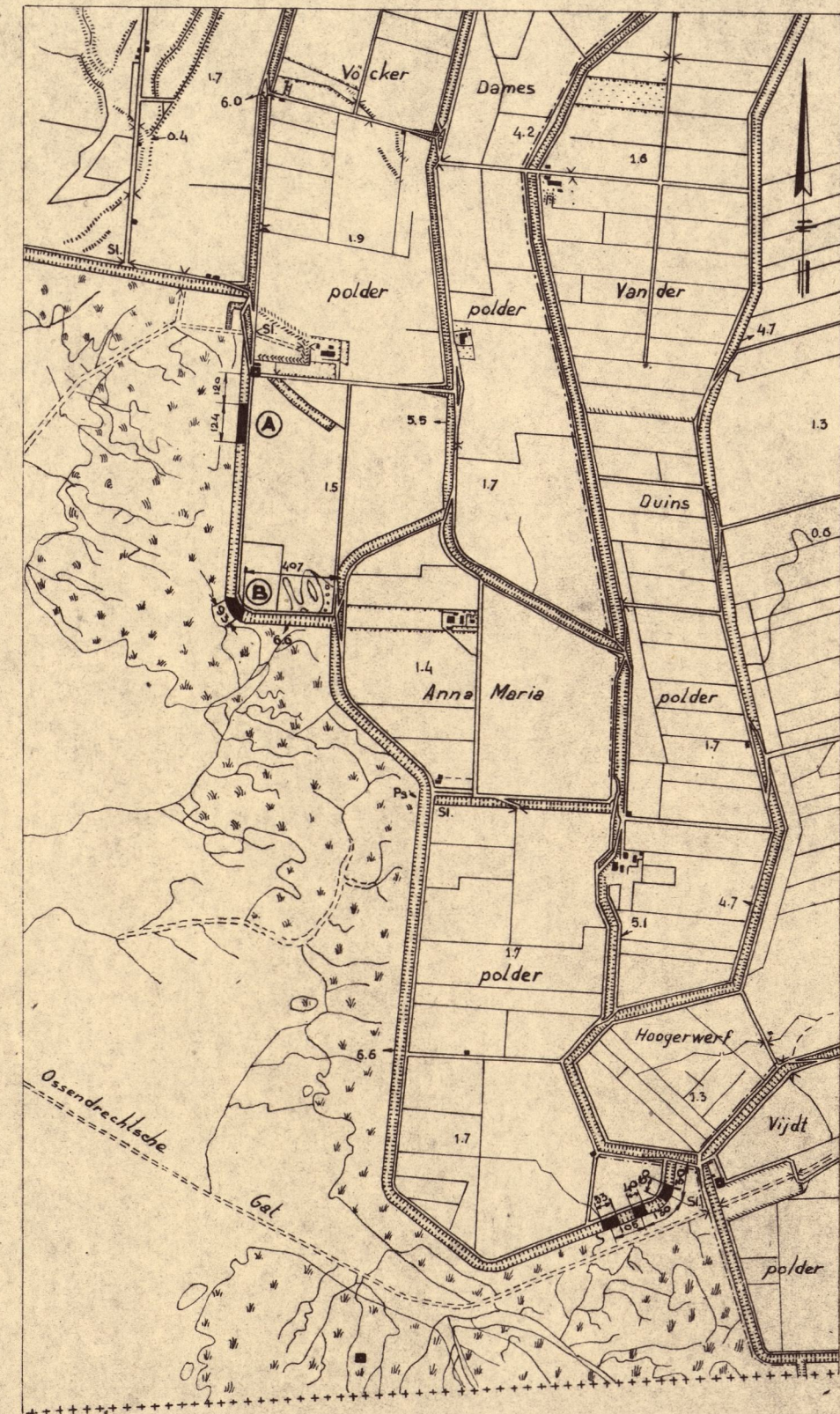


SITUATIE DIJKBRES (A)  
SCHAAL 1:1000



SITUATIE DIJKBRES (B)  
SCHAAL 1:1000

TOELICHTING  
 ■■■■■ DIJKSBESCHADIGING  
 (A) DETAIL DIJKSBESCHADIGING



SITUATIE  
SCHAAL 1:25000

S.V. OP 1 FEBRUARI 1953  
BATH 5.60+ N.A.P.

RIJKSWATERSTAAT DIRECTIE ZEELAND  
AFDELING STUDIEDIENST\_VLISSINGEN

ZUID-BEVELAND

VÖLCKER-EN ANNA MARIAPOLDER  
BESCHADIGING DIJKEN  
STORMRAMP FEBRUARI 1953

2 JULI '53	SCHAAL 1:25000-1:1000	A3 53-218
GET. J.L.B.		
GEZ.		
ACC.		