



Plaats.	Foto-no.	Aanduiding negatief.	Omschrijving.
Zuid-Watering	2	WN. 2	Aantasting binnentalud bij dp. 29-30
	3	" 3	" " " " 26
	4	" 4	" " " " 25 en 26
	5	" 5	" " " " 25
	6	" 6	" " " " 24-25
	7	" 7	Afslag binnentalud bij bunker bij dp. 23
	8	" 8	" " " dp.22
	9	" 9	" " en dijkbres bij dp.20
	10	" 10	Aantasting binnentalud bij dp. 19
	11	" 11	Afslag binnentalud bij dp. 17
	Suzannapolder	13	" 13
Oranjepolder	17	" 17	Scheur in dijkskruin bij dp.11
Kattepolder	20	" 20	Aantasting buitentalud bij aansluiting Nieuwe dijk
Ooster Nieuwland	21	" 21	" duinregel bij dp. 3 <sup>40</sup>
Noord-Watering	23	" 23	" duinregel ten N.van Vrouwenpolder s.p. 26
	24	" 24	Duinafslag bij s.p. 20
	25	" 25	" tussen s.p. 15-16
	26	" 26	" bij s.p. 15
	27	" 27	" " " 15 <sup>-100 m.</sup>
	28	" 28	" nabij s.p. 0
	29	" 29	" en vernielde bunker bij sp. 87
	30	" 30	" en " " " " 87
	31	" 31	" en " " tussen sp. 85-87
	32	" 32	Vernielde bunker bij sp.85
	33	" 33	" bunkers bij sp. 83-85
	36	" 36	Duinafslag en vernielde bunker tussen sp.71-73
	37	" 37	Vernielde bunker tussen sp.71-73
	38	" 38	" bunkers tussen sp.71-73
	39	" 39	Duinafslag en doorbraak duinregel bij sp.67
	40	" 40	Beschadiging duinregel tussen sp. 63-65
	41	" 41	Vernielde bunkers bij aansluiting steenglooiing sp. 57-59
	42	" 42	Duinafslag en vernielde bunkers bij strandhoofd 42
	43	" 43	Vernielde glooiing bij sp. 57
	44	" 44	" bunkers bij sp. 53.
	45	" 45	Duinafslag tussen sp. 51-53

Walcheren.

Plaats	Foto- no.	Aanduiding negatief.	Omschrijving.
Noord-Watering	46	W.N. 46	Duinafslag bij sp. 39
	47	" 47	" tussen sp.15-17
	48	" 48	" " sp.13-15
	53	" 53	Beschadiging Westkap. Zeewering bij dp.38
	55	" 55	" " " " " 36
	56	" 56	" " " " " 35-36
	57	" 57	" " " " " 0
	58	" 58	" bij strandhoofd 42
	59	" 59	Duinafslag bij strandhoofd 33
	60	" 60	" tussen strandhoofd 28-29
	61	" 61	" bij " 27
	62	" 62	" " " 23
	63	" 63	" en afgeschoven bunkers bij sp.18
	64	" 64	Beschadiging bij sp.12
	65	" 65	" " sp.10
	66	" 66	Vernielde glooiing bij dp.28

WALCHEREN  
ZUIDWATERING



2-WN.2



3-WN.3



4-WN.4



5-WN.5



6-WN.6



7-WN.7

WALCHEREN

ZUIDWATERING



8-WN.8



9-WN.9



10-WN.10



11-WN.11

**WALCHEREN**  
SUZANNA-, ORANJE-, KATTE- EN  
OOSTERNIEUWLANDPR. EN NOORDWATERING



13 - WN. 13



17 - WN. 17



20 - WN. 20



21 - WN. 21



23 - WN. 23



24 - WN. 24



25 - WN. 25

WALCHEREN  
NOORDWATERING



26-WN.26



27-WN.27



28-WN.28



29-WN.29



30-WN.30

WALCHEREN  
NOORDWATERING



31-WN.34



32-WN.32



33-WN.33



36-WN.35



WALCHEREN  
NOORDWATERING



37-WN.37



38-WN.38



39-WN.39



40-WN.40



41-WN.41

WALCHEREN  
NOORDWATERING



42-WN.42



43-WN.43



44-WN.44



45-WN.45



46-WN.46



47-WN.47



48-WN.48



53-WN.53

WALCHEREN  
NOORDWATERING



55-WN.55



56-WN.56



57-WN.57



58-WN.58



59-WN.59



60-WN.60



61-WN.61

WALCHEREN  
NOORDWATERING



62 - WN.62



63 - WN.63



64 - WN.64




65 - WN.65



66 - WN.66

WALCHEREN



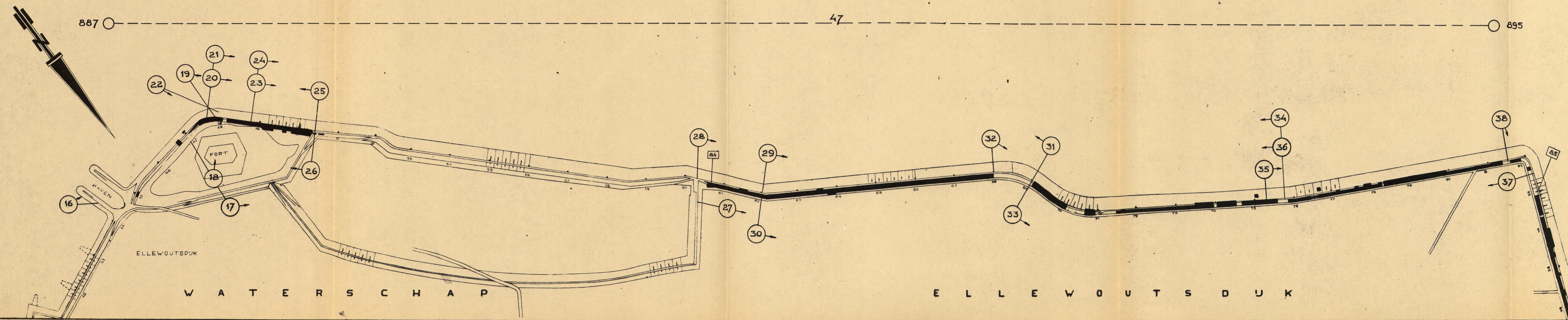
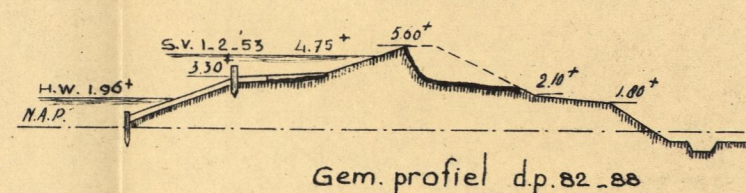
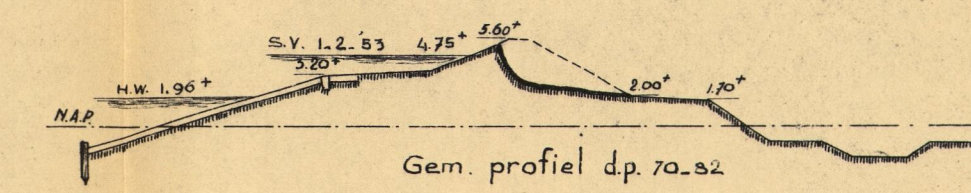
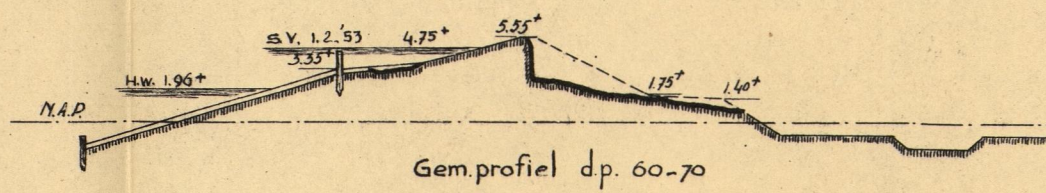
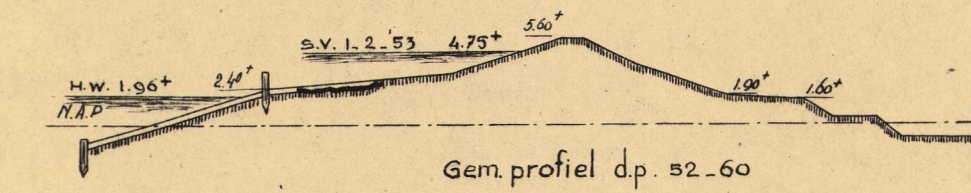
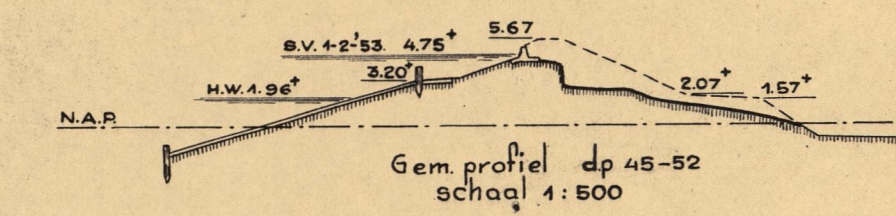
VOLG NR.	PLAATSBEPAALING			AARD VAN HET MONSTER	
	POLDER OF WATERSCHAP	DJK- PAAL	PLAATS IN HET DIJKSLICHAAM DIEPTE      BEKLEDING OF KERN	PERC. AFSL. DELEN	BESCHRIJVING
86 <sup>A</sup>	Oranje polder	11 <sup>60</sup>	Bekleding	65	Grofkluiterige zware klei. Zeer veel plantenwortels; sporen schelpresten; iets roest. Structuur erg slecht (dichte kluiten).
86 <sup>B</sup>	"	11 <sup>60</sup>	Kern	57	Grijze zware klei; enkele grove kluiten, rest tamelijk fijn. Enkele schelpresten; iets roest. Enkele plantenwortels.
87 <sup>A</sup>	Suzanna polder	1 <sup>60</sup>	Bekleding	75	Donkergrijze humeuze grofkluiterige zware klei. Veel plantenwortels; sporen schelpresten; iets roest. Structuur slecht (dichte kluiten).
87 <sup>B</sup>	"	1 <sup>60</sup>	Kern	30	Iets bruinachtig grijze zavel. Enkele grove kluiten; rest mooi kruimelig; enkele schelpresten.

I N<sup>o</sup> A5-53-206. WP. ELLEWOUTSDUK.

II N<sup>o</sup> A3-53-209. WP. ELLEWOUTSDUK EN EVERINGEN POLDER.

III N<sup>o</sup> A4-53-208. WP. BAARLAND EN WP ELLEWOUTSDUK.

IV N<sup>o</sup> A3-53-210. WP. BAARLAND.







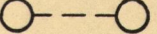
- TOELICHTING**
- DUKS BESCHADIGING**
  - NUMMER VAN DUKPAAL**
  - PLAATS, RICHTING EN NUMMER VAN GRONDFOTO**
  - PLAATS EN NUMMER VAN GRONDMONSTER**
  - RICHTING EN NUMMER VAN LUCHTFOTOSTRIP**

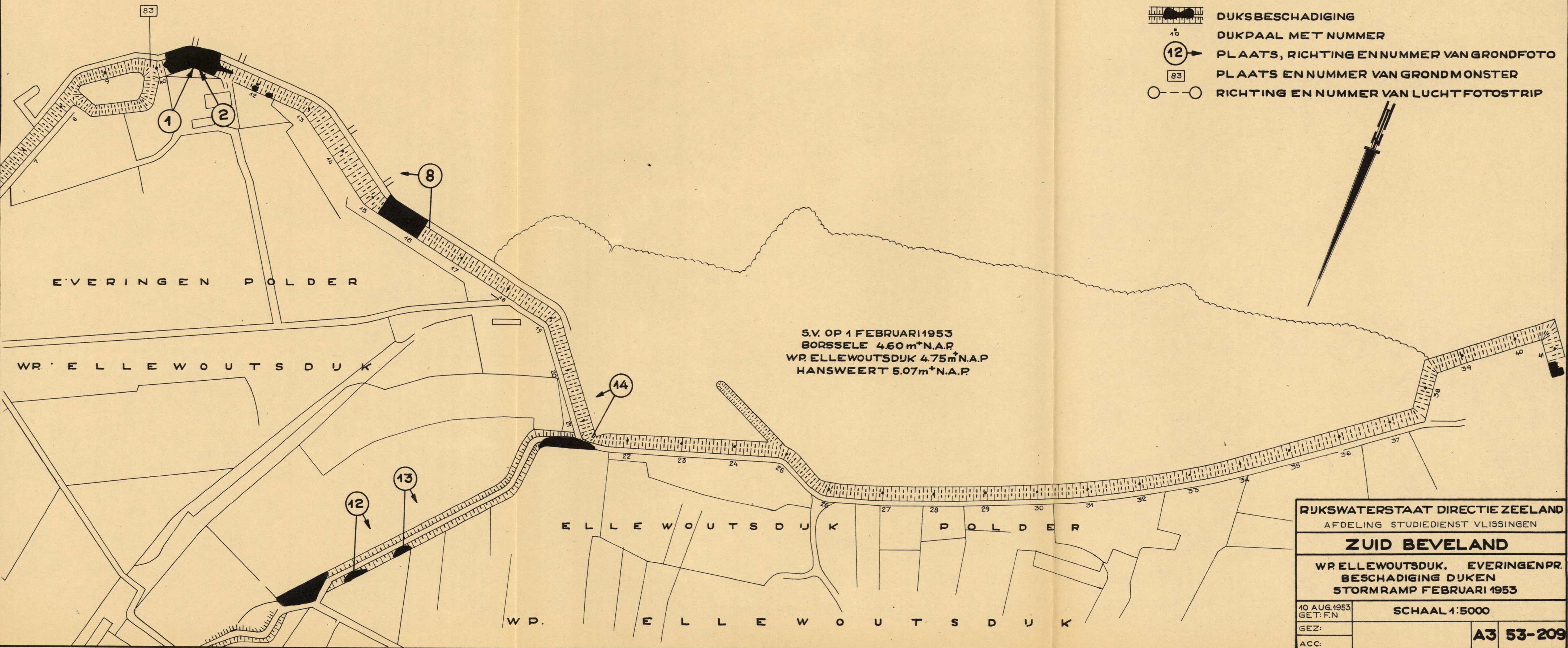
S.V. OP 1 FEBRUARI 1953  
BORSSELE 4.60m<sup>+</sup>N.A.P.  
WR ELLEWOUTSDUK 4.75m<sup>+</sup>N.A.P.

RIJKSWATERSTAAT DIRECTIE ZEELAND AFDELING STUDIEDIENST - VLISINGEN	
<b>ZUID-BEVELAND</b>	
WR ELLEWOUTSDUK BESCHADIGING DUKEN STORMRAMP FEBRUARI 1953	
19 JUNI '53 GET. J.L.B.	SCHAAL 1:5000 - 1:500
AEZ.	VOOR DWARSPROF. 1:100
ACC.	ZIE BLAD 53.212. <b>A5 53.206</b>



855 46 867  
 868 46A 886

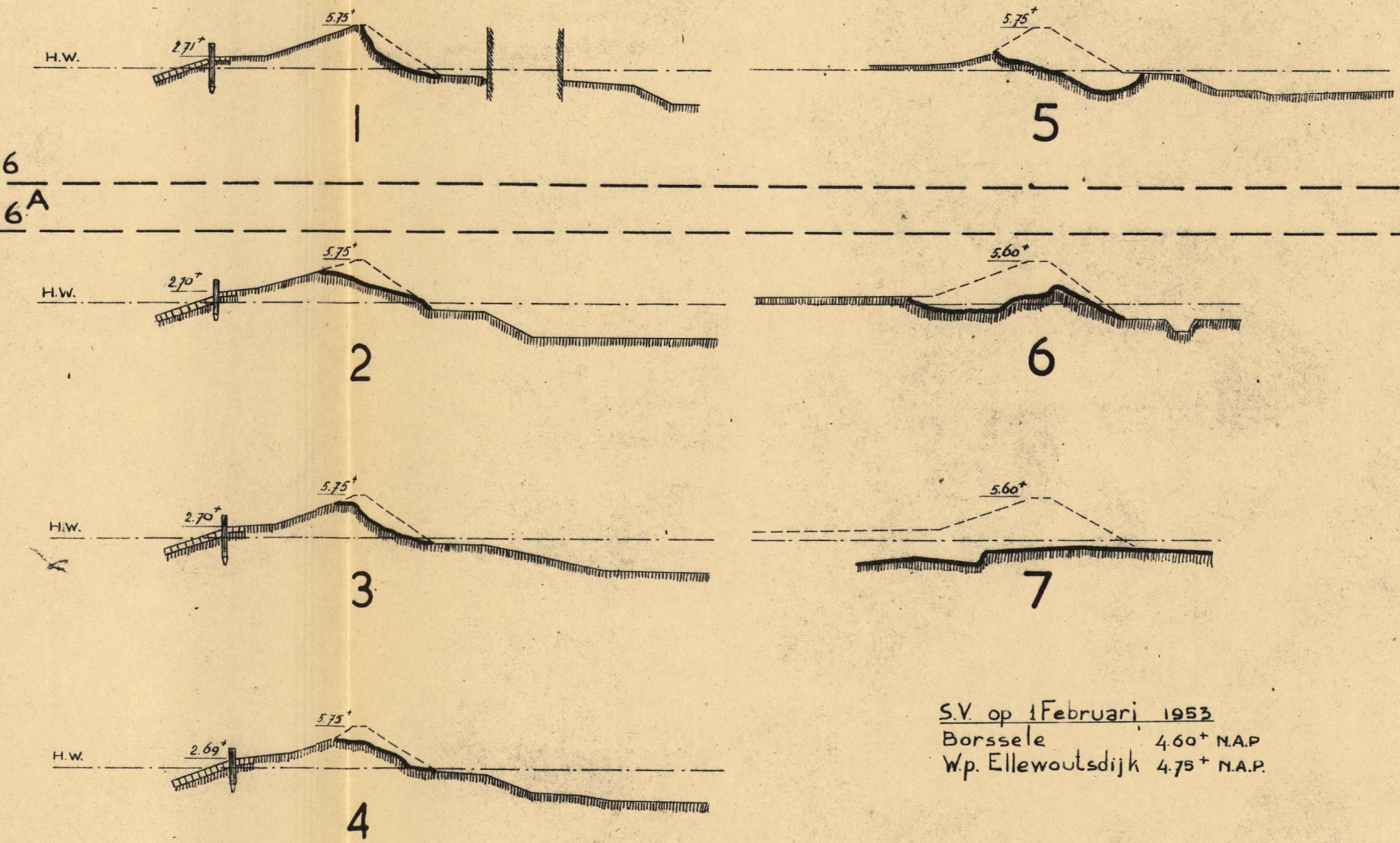
- TOELICHTING**
-  **DUKS BESCHADIGING**
  -  **DUKPAAL MET NUMMER**
  -  **PLAATS, RICHTING EN NUMMER VAN GRONDFOTO**
  -  **PLAATS EN NUMMER VAN GRONDMONSTER**
  -  **RICHTING EN NUMMER VAN LUCHTFOTOSTRIP**



RIJKSWATERSTAAT DIRECTIE ZEELAND	
AFDELING STUDIEDIENST VLISSINGEN	
<b>ZUID BEVELAND</b>	
WP ELLEWOUTSDUK. EVERINGENPR. BESCHADIGING DIKEN STORMRAMP FEBRUARI 1953	
10 AUG. 1953 GET: F.N.	SCHAAL 1:5000
GEZ:	<b>A3 53-209</b>
ACC:	

Dwarsprofielen schaal 1:500

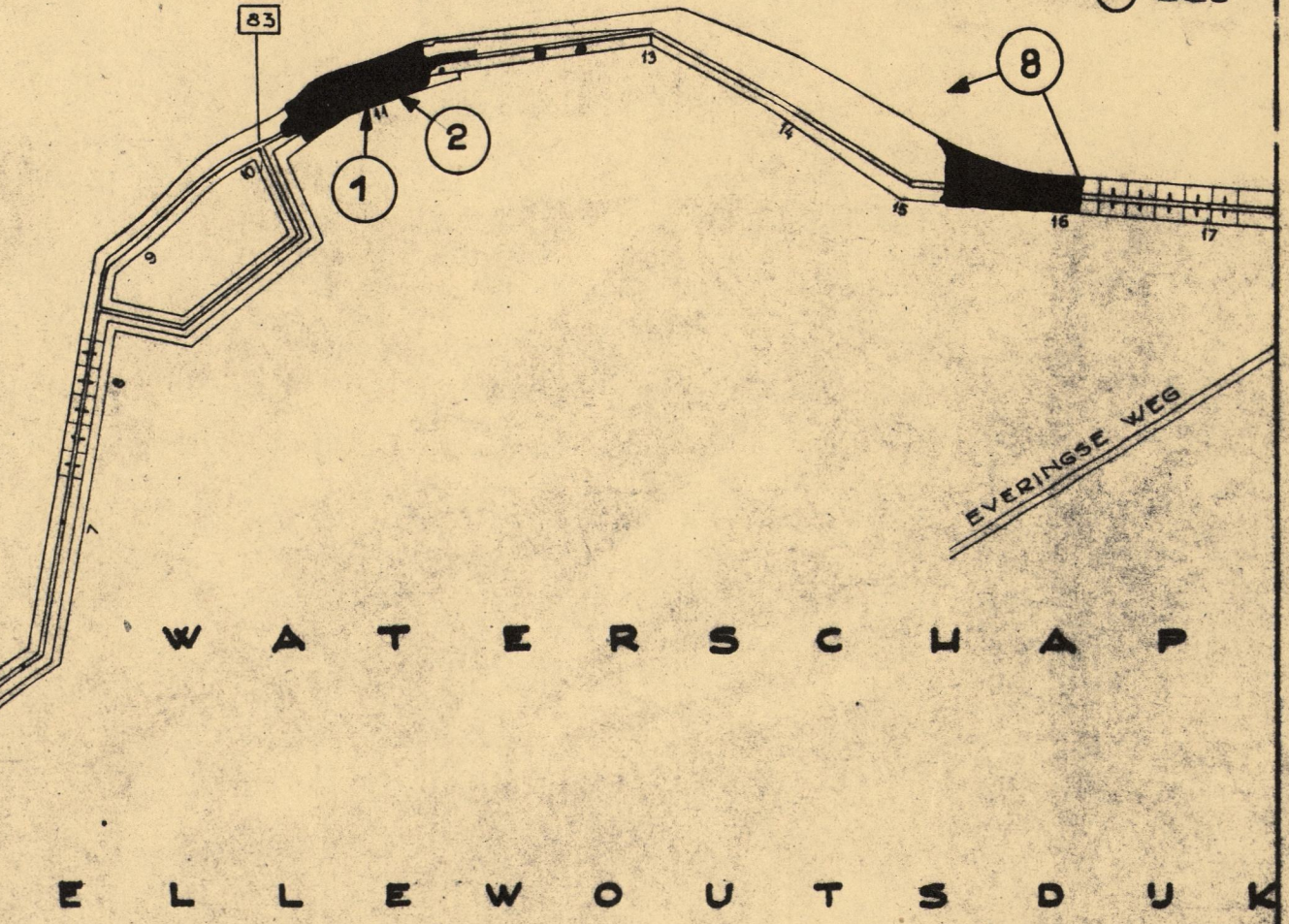
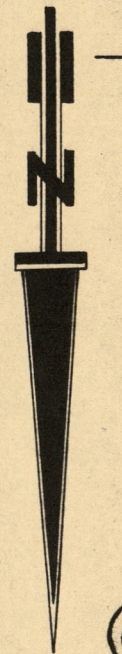
- TOELICHTING**
-  DIJKBESCHADIGING
  -  DIKPAAL MET NUMMER
  -  NUMMER VAN DWARSPROFIEL
  -  PLAATS, RICHTING EN NUMMER VAN GRONDFOTO
  -  PLAATS EN NUMMER VAN GRONDMONSTER
  -  RICHTING EN NUMMER VAN LUCHTFOTOSTRIP



S.V. op 1 Februari 1953  
 Borssele 4.60+ N.A.P.  
 Wp. Ellewoutsdijk 4.75+ N.A.P.

855 ○  
 868 ○

867 ○  
 886 ○



RIJKSWATERSTAAT DIRECTIE ZEELAND		AFDELING STUDIEDIENST - VLISSINGEN.	
<b>ZUIDBEVELAND</b>			
WR. BAARLAND-WR. ELLEWOUTSDIJK BESCHADIGING DIJKEN STORMRAMP FEBRUARI 1953			
GET	SCHAAL 1:5000 1:500		
GEZ	VOOR DWARSPROF. 1:100	A4 53_208	
ACC	ZIE BLAD 53_217		