

VI N<sup>o</sup> A6-53-404 . CAL. NIEUW NEUZEN PR.

VII N<sup>o</sup> A6-53-405 . CAL. SER LIPPENS C.A.

VIII N<sup>o</sup> A5-53-406 . CAL. EENDRACHT PR., HELLEGAT PR. EN WR STOPPELDUK.

IX N<sup>o</sup> A5-53-257. WD. DE VER. PRS. VAN OSSENISSE.

X N<sup>o</sup> A5-53-282. MOLEN PR., KIEVITS PR. EN PERKPOLDER (CAL. WR WALSOORDEN)

XI N<sup>o</sup> A5-53-283. CAL. WR WALSOORDEN.

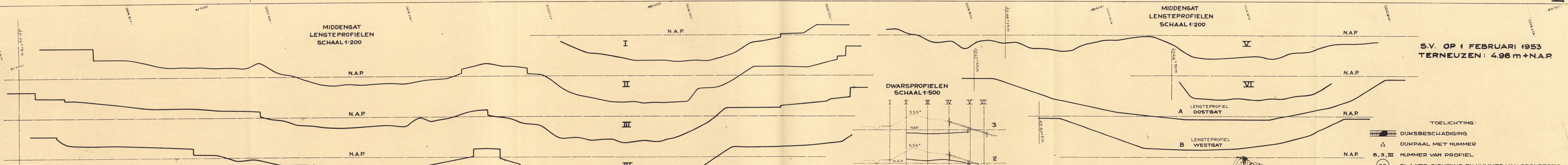
XII N<sup>o</sup> A3-53-242. KRUIS PR., KLEINE MOLEN PR., MELO PR. EN V. ALSTEIN PR.



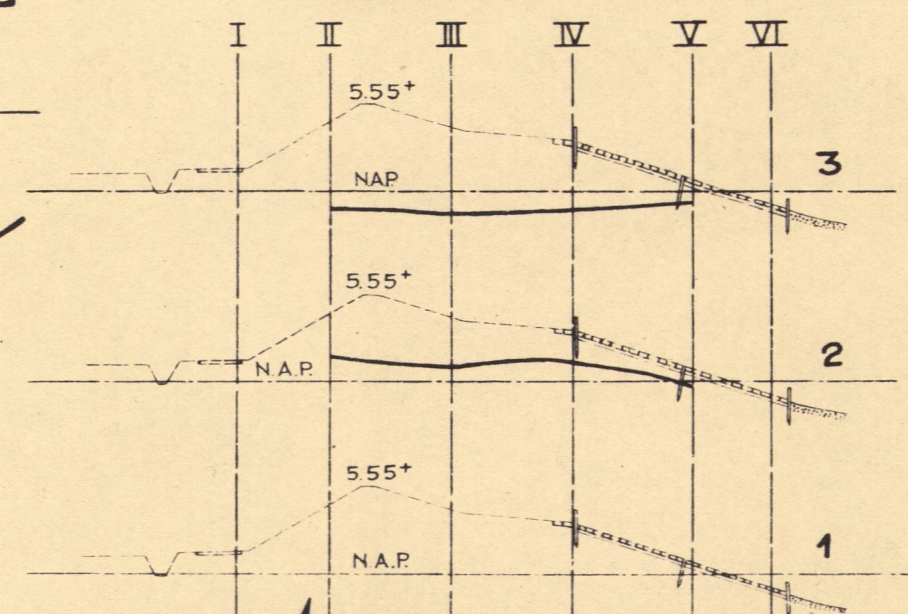
MIDDENGAT  
LENGTEPROFIELEN  
SCHAAL 1:200

MIDDENGAT  
LENGTEPROFIELEN  
SCHAAL 1:200

S.V. OP 1 FEBRUARI 1953  
TERNEUZEN: 4.96 m+N.A.P.



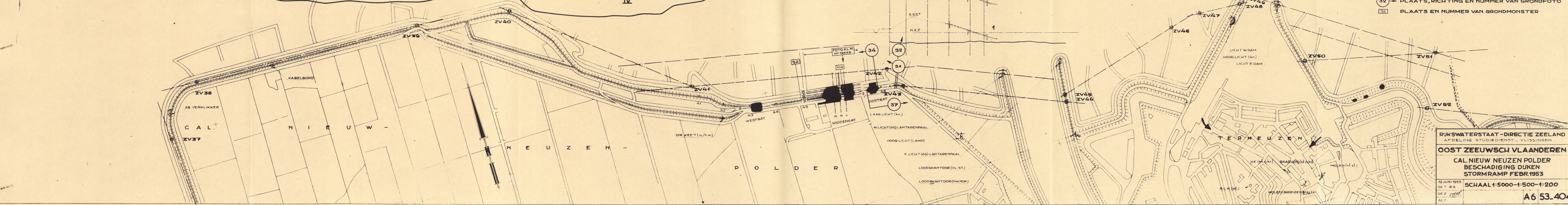
DWARSPROFIELEN  
SCHAAL 1:500



A LENGTEPROFIEL  
OOSTGAT

B LENGTEPROFIEL  
WESTGAT

- TOELICHTING:
- DIKBSCHADIGING
  - DIKPAAL MET NUMMER
  - B, 3, III NUMMER VAN PROFIEL
  - 32 → PLAATS, RICHTING EN NUMMER VAN GRONDFOTO
  - 32 □ PLAATS EN NUMMER VAN GRONDMONSTER



RIJKSWATERSTAAT - DIRECTIE ZEELAND  
AFDELING STUDIEDIENST - VLISSINGEN  
OOST ZEEUWSCH VLAANDEREN  
CAL. NIEUW NEUZEN POLDER  
BESCHADIGING DIKEN  
STORMRAMP FEBR. 1953  
12 JUNI 1953  
GE T. B.S.  
GE Z. *edst.*  
ACC

SCHAAL 1:5000-1:500-1:200

A6 53.404

GEW. TEKENING No. A6-53-266

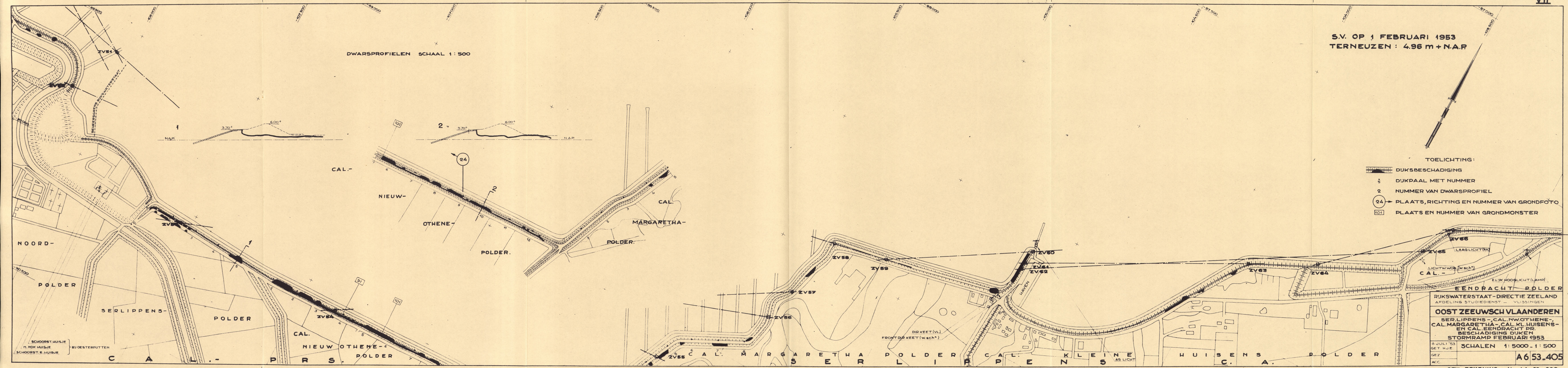


S.V. OP 1 FEBRUARI 1953  
TERNEUZEN : 4.96 m + N.A.P.

DWARSPROFIELEN SCHAAL 1 : 500



- TOELICHTING:
- DUKSBSCHADIGING
  - DIJKPAAL MET NUMMER
  - NUMMER VAN DWARSPROFIEL
  - PLAATS, RICHTING EN NUMMER VAN GRONDFOTO
  - PLAATS EN NUMMER VAN GRONDMONSTER



RUKSWATERSTAAT-DIRECTIE ZEELAND  
AFDELING STUDIEDIENST - VLISSINGEN

**OOST ZEEUWSCH VLAANDEREN**  
SERLIPPENS - CAL. NWO. OTHENE -  
CAL. MARGARETHA - CAL. KL. HUISENS -  
EN CAL. EENDRACHT PR.  
BSCHADIGING DUKEN  
STORMRAMP FEBRUARI 1953

6 JULI '53  
GET. H.J.E. SCHALEN 1:5000 - 1:500

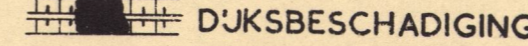

GEZ. ACC. **A6 53-405**

GEW. TEKENING No. A6-53-280

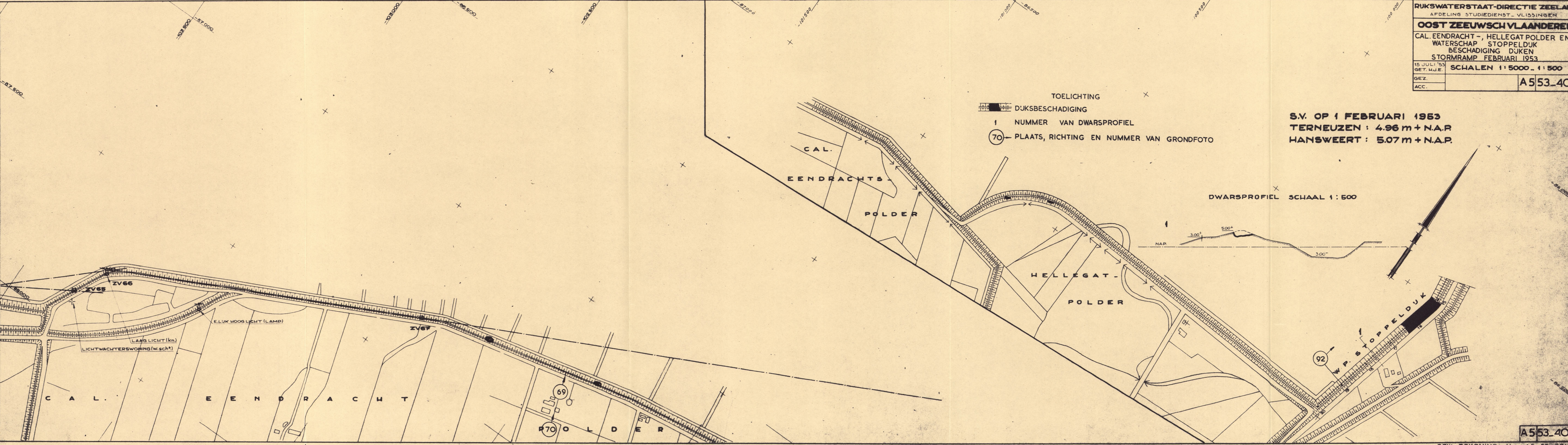



RIJKSWATERSTAAT-DIRECTIE ZEELAND	
AFDELING STUDIEDIENST-VLISSINGEN	
<b>OOST ZEEUWSCH VLAANDEREN</b>	
CAL. EENDRACHT-, HELLEGAT POLDER EN WATERSCHAP STOPPELDUK BESCHADIGING DUKEN STORMRAMP FEBRUARI 1953	
15 JULI '53 GET. H.J.E.	SCHALEN 1:5000 - 1:500
GEZ.	A553_406
ACC.	

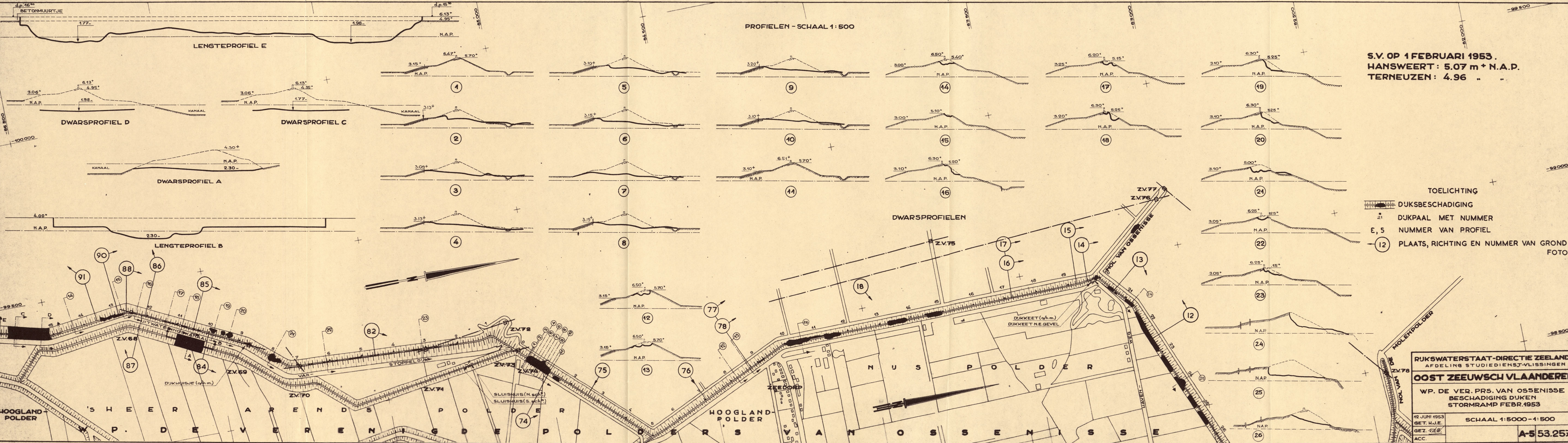
S.V. OP 1 FEBRUARI 1953  
 TERNEUZEN : 4.96 m + N.A.P.  
 HANSWEERT : 5.07 m + N.A.P.

- TOELICHTING
-  DJKSBESCHADIGING
  - 1 NUMMER VAN DWARSPROFIEL
  -  70 - PLAATS, RICHTING EN NUMMER VAN GRONDFOTO

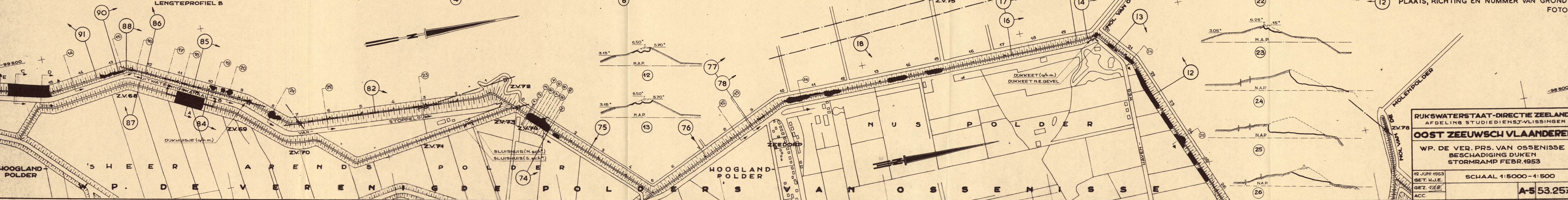
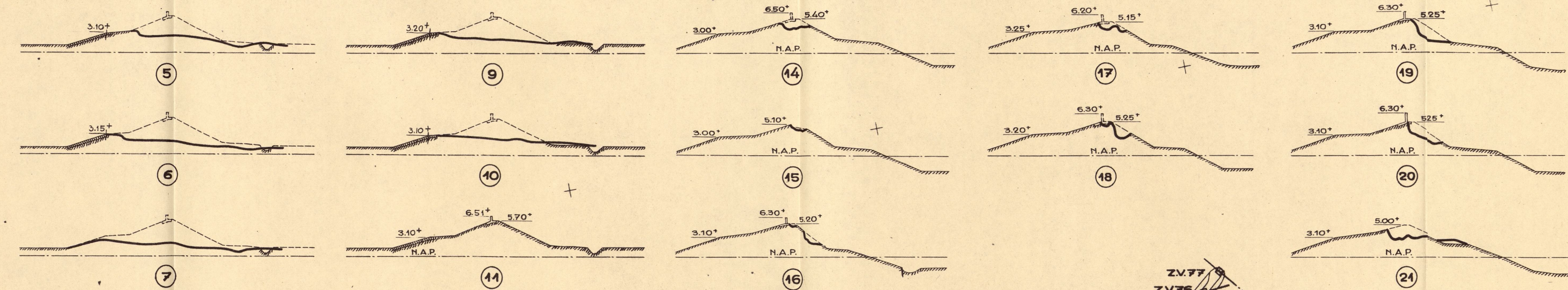
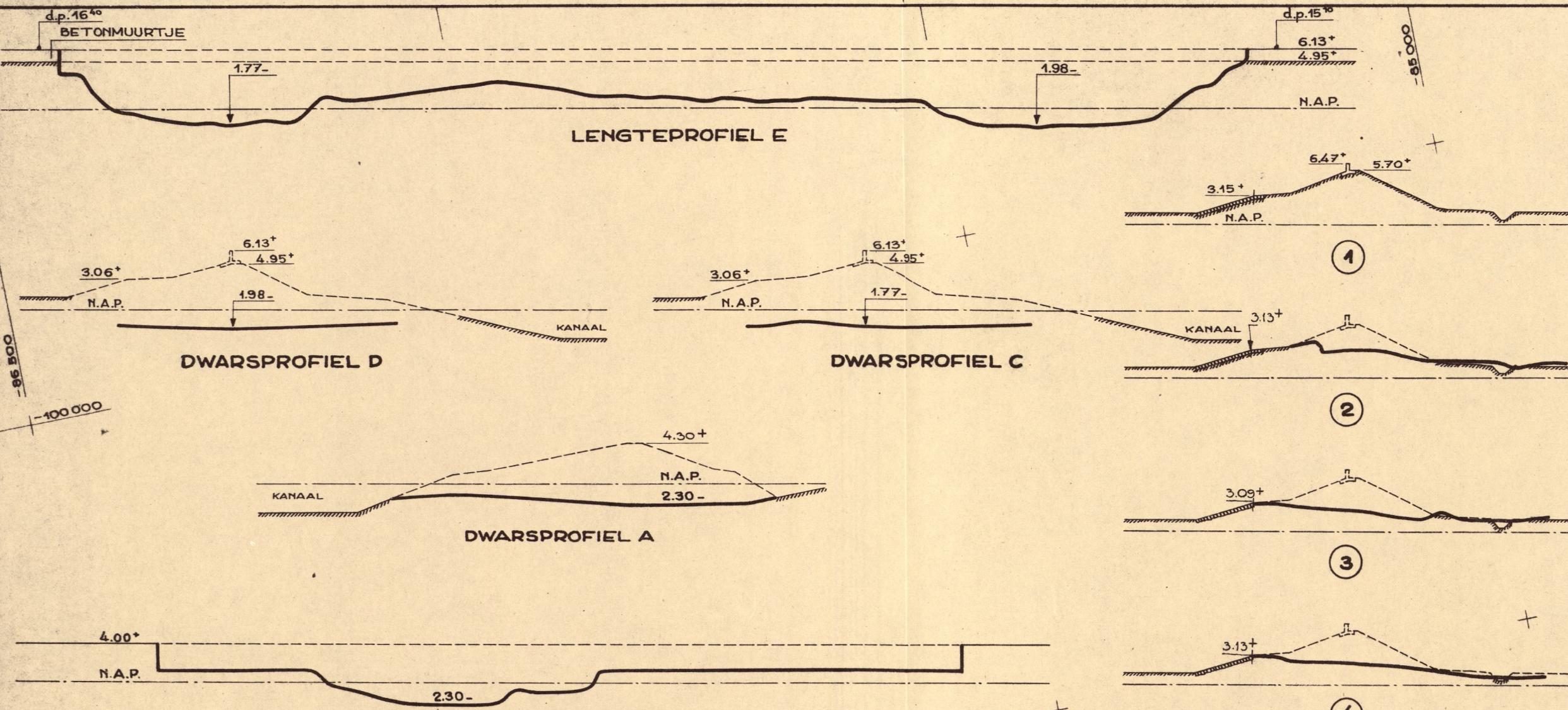
DWARSPROFIEL SCHAAL 1:500












S.V. OP 1 FEBRUARI 1953.  
 HANSWEERT: 5.07 m + N.A.P.  
 TERNEUZEN: 4.96 " " "



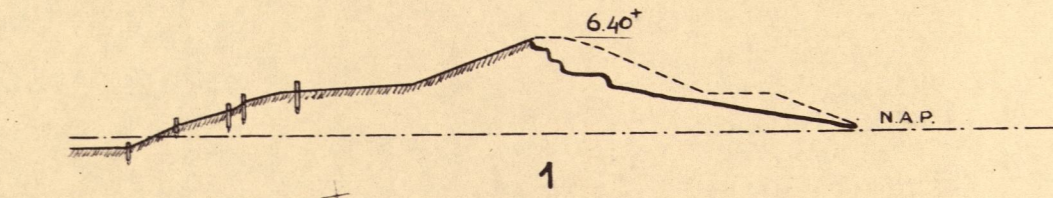
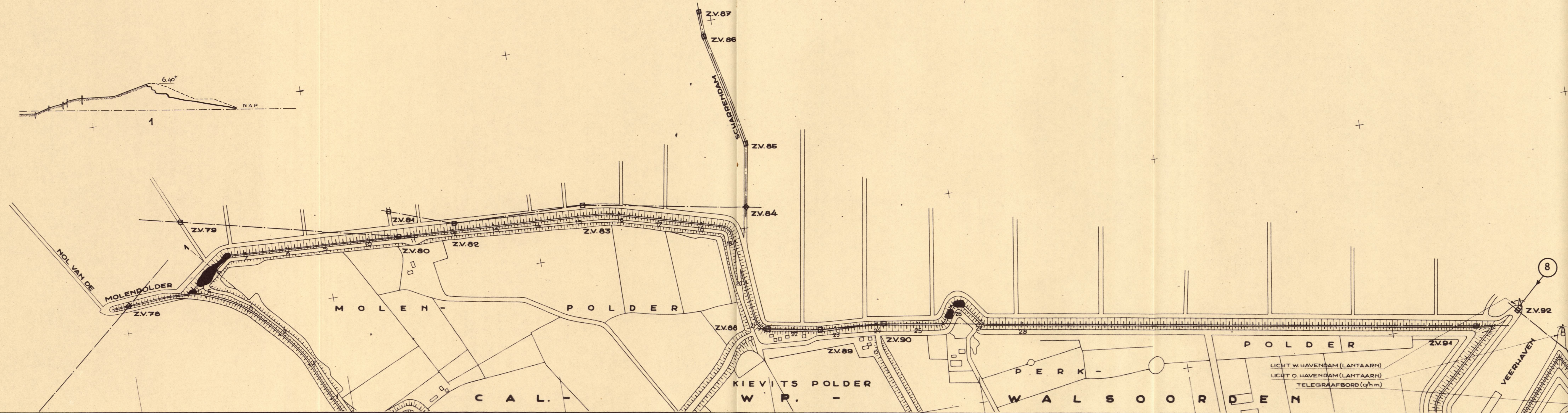


S.V. OP 1 FEBRUARI 1953  
 HANSWEERT : 5.07 m + N.A.P.



- TOELICHTING**
-  DIKBSCHADIGING
  -  22 DIKPAAL MET NUMMER
  -  1 NUMMER VAN DWARSPROFIEL
  -  8 PLAATS, RICHTING EN NUMMER VAN GRONDFOTO

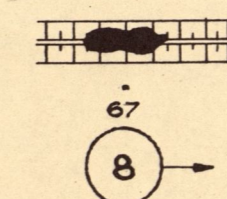
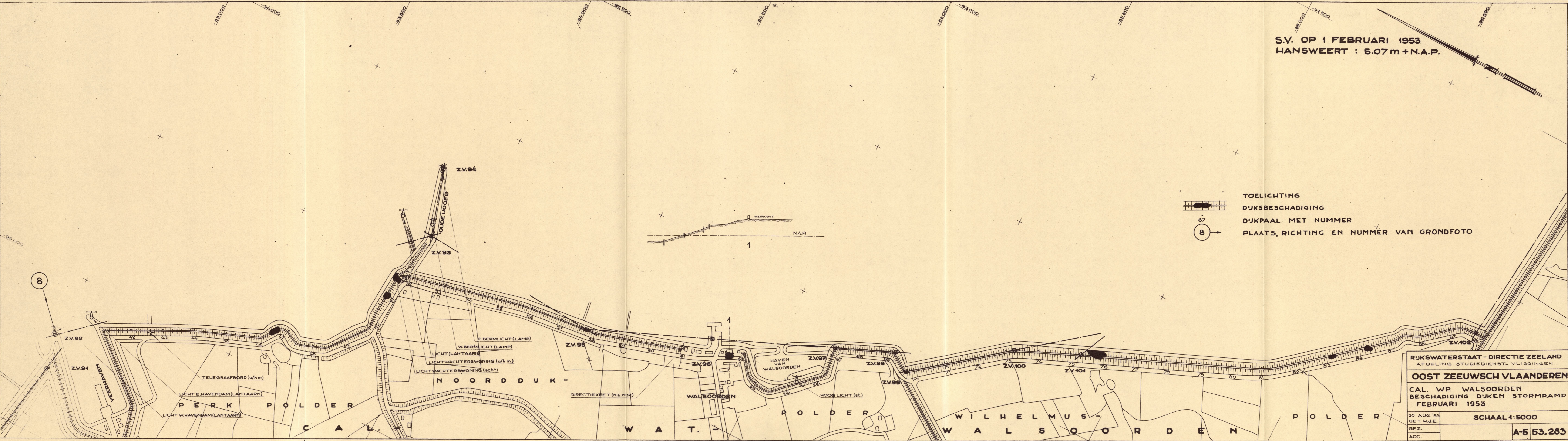
RIJKSWATERSTAAT-DIRECTIE ZEELAND	
AFDELING STUDIEDIENST-VLISSINGEN	
<b>OOST ZEEUWSCH VLAANDEREN</b>	
MOLEN- KIEVITS- EN PERKPOLDER (CAL. WP WALSOORDEN) BESCHADIGING DIJKEN STORMRAMP FEBRUARI 1953	
JULI '53 GET. H.J.E.	SCHAAL: 5000, 1:500
GEZ.	
ACC.	A-5 53.282





S.V. OP 1 FEBRUARI 1953  
HANSWEERT : 5.07 m + N.A.P.

TOELICHTING  
 DIJKBSCHADIGING  
 DIKPAAL MET NUMMER  
 PLAATS, RICHTING EN NUMMER VAN GRONDFOTO

RIKSWATERSTAAT - DIRECTIE ZEELAND	
AFDELING STUDIEDIENST - VLISSINGEN	
<b>OOST ZEEUWSCH VLAANDEREN</b>	
CAL. WP. WALSOORDEN	
BESCHADIGING DIJKEN STORMRAMP	
FEBRUARI 1953	
20 AUG '53	SCHAAL 1:5000
GEZ.	
ACC.	A-5 53.283







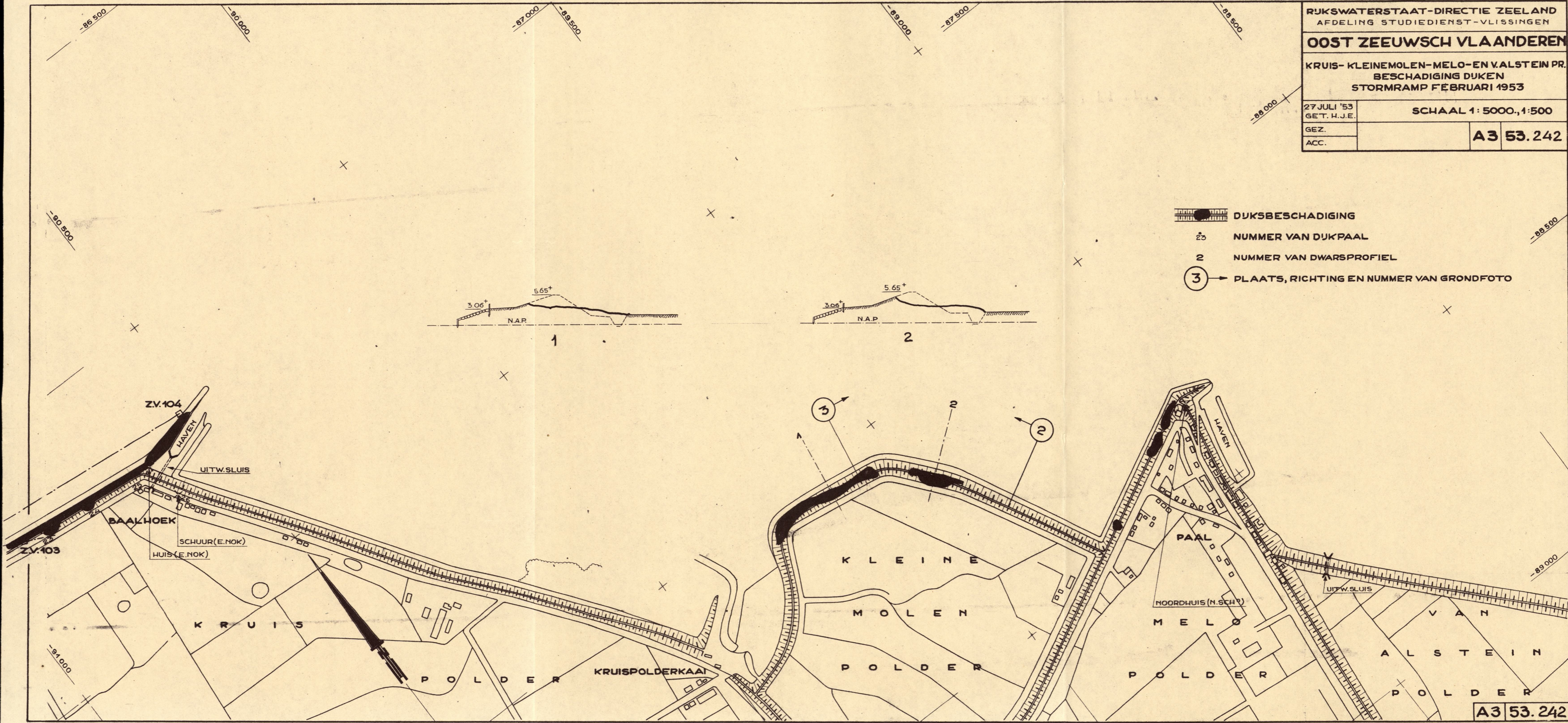

RJKSWATERSTAAT-DIRECTIE ZEELAND  
AFDELING STUDIEDIENST-VLISSINGEN

**OOST ZEEUWSCH VLAANDEREN**

KRUIS- KLEINEMOLEN-MELO-EN VALSTEIN PR.  
BESCHADIGING DIJKEN  
STORMRAMP FEBRUARI 1953

27 JULI '53 GET. H.J.E.	SCHAAL 1: 5000, 1:500	
GEZ.		
ACC.	A3 53.242	

-  DIJKBESCHADIGING
-  NUMMER VAN DIJKPAAL
-  NUMMER VAN DWARSPROFIEL
-  PLAATS, RICHTING EN NUMMER VAN GRONDFOTO





<u>Zeeuws Vlaanderen.</u>			
Plaats.	Foto-no.	Aanduiding negatief.	Omschrijving.
Kleine Molen	2	KM.2	Aantasting binnentalud tussen dp.7-8
polder	3	" 3	Kistdam " " 4-6
Perkpolder	8	P. 8	Westelijke havendam veerhaven
Nijspolder	12	NS.12	Afslag binnentalud " " 22-23
	13	" 13	Beschadiging dijklichaam tussen dp.20-21
	14	" 14	" binnentalud bij " 20
	15	" 15	" achter "de Muralt" muur tussen dp. 18-20
	16	" 16	Beschadiging achter "de Muralt" muur tussen dp. 15-18
	17	" 17	Beschadiging achter "de Muralt" muur tussen dp. 15-18
	18	" 18	"De Muralt" muur onderloops dp. 13
Nieuw Othene- polder	24	NO.24	Beschadiging dijkslichaam tussen dp. 8-9
Nieuw Neuzen- polder.	31	NN.31	" binnenbeloop bij dp. 48 <sup>50</sup>
	32	" 32	" " " " 48 <sup>50</sup>
	34	" 34	Oostgat bij hoogwater
	37	" 37	" " laagwater
Eendrachtspolder	69	E. 69	Kwel in bermsloot tussen dp. 17-18
	70	" 70	" " " " " 17-18
Ossenisse	74	OS.74	Beschadiging achter "de Muralt" muur bij dp.1 <sup>25</sup>
	75	" 75	" " " " " " 2 <sup>65</sup>
	76	" 76	" " " " " " 7.-
	77	" 77	" langs " " " " 8 <sup>70</sup>
	78	" 78	"de Muralt" muur onderloops " " 8 <sup>70</sup>
Stoppeldijk	82	S. 82	Beschadiging "de Muralt" muur " " 4 <sup>80</sup>
	84	" 84	" talud " " 10
	85	" 85	" "de Muralt" muur " " 10 <sup>55</sup>
	86	" 86	" langs " " " " 12 <sup>10</sup>
	87	" 87	" " " " " " 12 <sup>15</sup>
	88	" 88	" " " " " " 12 <sup>65</sup>
	90	" 90	" " " " " " 12 <sup>90</sup>
	91	" 91	" " " " " " 13 <sup>60</sup>
	92	" 92	" talud achter "de Muralt" muur " " 19.-
Hoofdplaat polder.	52	H. 3	Aantasting binnenbeloop Vossekaai bij dp.52 <sup>70</sup>
	53	" 4	Afschuiving " " " " 53 <sup>50</sup>
Vrije van Sluis	57	VS.8	Verzakking diaboolglooiing tussen strandhoofd 9-10