

TIJD VAN OPNEMING.		AFSTAND IN METERS VAN DEN PAAL.			BREEDTE VAN HET STRAND IN METERS.			HOOGTE IN METERS.		Toelichtingen.	
J A A R.	M A A N D EN D A G.	tot den voet van het duin.	tot de lijn van hoogwater.		tot de lijn van laag water.	Van den duinvoet tot de lijn van gewoon hoog water.	Van de lijn van gewoon hoog water tot de lijn van gewoon laag water.	Van den duinvoet tot de lijn van gewoon laag water of breedte van het geneele strand.	van den duinvoet boven volzee.		van het doorgaande strand bij den paal ten opzichte van volzee.
			duinwaarts.	zeewaarts.						10.	
1079	20 Maart	360		213	345	573	132	705	1.53		
1900	10 Aug.	291	41		105	250	146	396	2.21	$\div 0.65$ <del>1.26</del>	Hoogte paalkop 1.08 1.70 M + NAP Merk in den paal M + NAP
1901	3 "	200	43		88	245	131	376	2.23	$\div 0.90$ <del>1.60</del>	H W 1.00 M + NAP L W 1.00 M ÷ NAP
1902	6 Sept.	206	50		89	236	139	375	2.25	$\div 0.90$ <del>1.60</del>	
1903	16 Juni	235	82		71	153	153	306	1.39	$\div 1.70$ <del>1.40</del>	
1904	25 Juli	235	86		61	149	147	296	1.39	$\div 0.94$	
1905	17 Aug.	220	95		62	133	157	290	1.66	$\div 0.44$	
1906	20 Juni	229	91		37	130	120	266	2.06	$\div 0.71$	
1907	14 "	207	82		54	125	136	261	1.16	$\div 0.64$	
1908	19 "	191	95		43	96	130	234	1.12	$\div 0.84$	
1909	13 Juli	190	106		36	84	142	226	1.16	$\div 0.94$	
1910	16 Juni	191	90		22	93	120	213	0.91	$\div 0.90$	
1911	23 Mei	106	113		15	73	120	201	1.10	-1.06	
1912	22 "	105	96		10	89	114	203	1.15	1.20	
1913	26 Juni	195	100		16	95	116	211	1.20	1.50	
1914	24 "	102	113		2	69	115	104	1.30	$\div 1.70$	
1915	15 "	175	122		$\div 9$	53	113	166	1.20	$\div 3$	
1916	22 "	190	129		$\div 4$	61	125	186	1.70	$\div 2.30$	
1917	19 "	193	125		$\div 13$	68	112	180	1.80	$\div 3$	
1918	12 "	185	100		$\div 11$	85	89	174	1.25	$\div 3$	
1919	8 Juli	189	130		-9	59	121	180	1.30	-3	
1920	24 Juni	176	138		-13	38	125	163	1.30	-1	
1921	23 Aug.	185	145		-62	40	83	123	1.50	-0.80	
1922	5 "	188	142		-33	46	109	155	1.40	-1	Hoogte 120 M. landwaarts
1923	14 Juli	189	140		-47	49	93	142	1.70	-0.90	
1924	12 Juli	192	146		-54	46	93	138	1.90	-1.10	

Wanneer de strandpaal tijdens de meting landwaarts van den duinvoet staat, is in de derde kolom vóór het betrekkelijk cijfer het teeken - geplaatst.  
 Wanneer de strandpaal tijdens de meting zeewaarts van de laagwaterlijn staat (ook dus als deze paal door strandafname verloren is gegaan en de meting uit hulpalen is geschied) is in de zesde kolom vóór het betrekkelijk cijfer het teeken - geplaatst.

TIJD VAN OPNEMING.		AFSTAND IN METERS VAN DEN PAAL.			BREEDTE VAN HET STRAND IN METERS.			HOOGTE IN METERS.		Toelichtingen.	
J A A R.	M A A N D EN D A G.	tot den voet van het duin.	tot de lijn van hoogwater.		tot de lijn van laag water.	Van den duinvoet tot de lijn van gewoon hoog water.	Van de lijn van gewoon hoog water tot de lijn van gewoon laag water.	Van den duinvoet tot de lijn van gewoon laag water of breedte van het geheele strand.	van den duin- voet boven volzee.		van het door- gaande strand bij den paal ten op- zichte van volzee.
			duin- waarts	zee- waarts.						7.	
1925	10 Sept.	199	162		-56	37	106	143	1.30	-1.10	Hulppaal 120 M. landwaarts
1926	27 "	200	166		-58	34	108	142	1.30	-1.10	" 120 " "
1927	7 "	201	171		-67	30	104	134	1.50	-1.10	" 120 " "
1928	5 "	205	105		-77	20	100	120	1.30	0.90-	" 120 " "
1929	4 "	217	107		-76	30	111	141	2.10	-0.90	" 120 " "
1930	4 Juli	222	180		-82	42	90	140	1.70	-0.50	pageloo 1.23 M + 11 a. P. Hulp paal 120 M. landwaarts
1931	16 Sept.	226	193		-80	33	113	146	1.80	0.90-	" 120 " "
1932	11 Juli	226	205		-96	21	109	130	1.40	-0.90	" 120 " "
1933	31 Aug.	225	205		-94	20	111	131	+1.50	-1.00	" 120 " "
1934	27 Oct.	245	213		-98	23	114	137	+1.23	-1.30	" 120 " "
1935	4 October	224	220		-102	14	118	132	1.16	-2.09	" 120 " "
1936	8 Aug.	237	220		-113	17	107	124	+1.10	-1.70	Idem
1937	10 Aug.	238	213		-114	25	99	124	+0.90	-1.50	idem
1938	17 Mei	246	223		-125	33	98	121	1.10	-2.35	idem
1939	23 Mei	251	231		-129	20	102	122	1.10	-0.40	Hulp paal 227 M. landwaarts
1940	5 Juli	253	229		-138				1.-	-0.10	idem
1941											
1942											
1943											
1944											
1945											
1946											
1947											
1948											
1949											

Wanneer de strandpaal tijdens de meting landwaarts van den duinvoet staat, is in de derde kolom vóór het betreffelijk cijfer het teeken — geplaatst.

Wanneer de strandpaal tijdens de meting zeewaarts van de laagwaterlijn staat (ook dus als deze paal door strandafname verloren is gegaan en de meting uit hulppalen is geschied) is in de zesde kolom vóór het betreffelijk cijfer het teeken — geplaatst.

TIJD VAN OPNEMING.		AFSTAND IN METERS VAN DEN PAAL.			BREEDTE VAN HET STRAND IN METERS.			HOOGTE IN METERS.		Toelichtingen.	
J A A R.	M A A N D EN D A G.	tot den voet van het duin.	tot de lijn van hoogwater.		tot de lijn van laag water.	Van den duinvoet tot de lijn van gewoon hoog water.	Van de lijn van gewoon hoog water tot de lijn van gewoon laag water.	Van den duinvoet tot de lijn van gewoon laag water of breedte van het geneele strand.	van den duinvoet.	van het doorgaande strand bij den paal ten opzichte van volzee.	Hoogte paalkop 1.03 2.30 M + NAP Merk in den paal M + NAP H W 1.05 M + NAP L W 1.05 M ÷ NAP
			duinwaarts.	zeewaarts.							
1.	2.	3.	4.	5.	6.	7.	8.	9.	10.	11.	12.
1079	20 Maart	345		364	500	709	136	0145	1.42		
1900	18 Aug.	288		40	244	328	207	535	1.02	0.35	
1901	3 "	285		23	226	368	143	511	1.00	0.15	
1902	6 Sept.	284		55	225	339	170	509	1.02	0.15	
1903	17 Juni	280		13	221	293	208	501	1.45	0.46	
1904	25 Juli	260		62	208	322	146	468	1.50	0.15	
1905	17 Aug.	260		35	196	295	161	456	1.05	0.15	
1906	20 Juni	147	16		104	131	200	331	0.75	÷ 0.45	
1907	14 "	155		45	195	200	150	350	1.05	0.15	
1908	19 "	140	11		190	129	201	330	1.05	÷ 0.55	
1909	13 Juli	140		3	105	143	102	325	0.75	0.07	
1910	16 Juni	135		22	177	157	155	312	0.90	0.10	
1911	23 Mei	133		20	167	152	147	300	0.90	- 0.30	
1912	22 "	132	2		170	130	172	202	1.-	0.05 ÷	
1913	26 Juni	109	22		167	87	109	276	0.60	0.70 ÷	
1914	24 "	107		20	155	127	135	262	0.70	0.70	
1915	15 "	107	24		134	83	150	241	0.80	÷ 0.85	
1916	22 "	109	20		137	89	157	246	1.-	÷ 0.60	
1917	19 "	109	2		129	107	131	238	0.80	÷ 0.20	
1918	12 "	109	10		122	99	132	231	1.30	÷ 0.60	
1919	8 Juli	112	8		107	104	109	213	1.60	- 0.50	
1920	24 Juni	114	25		104	89	129	218	1.20	- 0.80	
1921	23 Aug.	118	38		96	80	134	214	1.20	- 0.70	
1922	5 "	120	49		100	71	149	220	1.-	- 0.80	
1923	14 Juli	125	24		86	101	110	211	1.50	- 0.80	
1924	12 Juli	115	31		75	84	106	190	1.-	- 1.20	

Wanneer de strandpaal tijdens de meting landwaarts van den duinvoet staat, is in de derde kolom vóór het betrekkelijk cijfer het teeken — geplaatst.

Wanneer de strandpaal tijdens de meting zeewaarts van de laagwaterlijn staat (ook dus als deze paal door strandafname verloren is gegaan en de meting uit hulppalen is geschied) is in de zesde kolom vóór het betrekkelijk cijfer het teeken — geplaatst.

TIJD VAN OPNEMING.		AFSTAND IN METERS VAN DEN PAAL.			BREEDTE VAN HET STRAND IN METERS.			HOOGTE IN METERS.		Toelichtingen.	
J A A R.	M A A N D EN D A G.	tot den voet van het duin.	tot de lijn van hoogwater.		tot de lijn van laag water.	Van den duinvoet tot de lijn van gewoon hoog water.	Van de lijn van gewoon hoog water tot de lijn van gewoon laag water.	Van den duinvoet tot de lijn van gewoon laag water of breedte van het geheele strand.	van den duinvoet boven volzee.		van het door-gaande strand bij den paal ten op-zichte van volzee.
			duin-waarts	zee-waarts.						7.	
1925	18 Sept.	117	40		75	77	115	192	1.00	-1.20	
1926	25 "	115	48		75	67	123	190	1.00	-1.10	
1927	7 "	108	40		67	60	107	175	1.10	-1.20	
1928	5 "	100	47		59	61	106	162	1.10	1.10	
1929	4 "	126	63		55	63	110	101	2-	-0.90	Paal op 1.30 m. t. n. d. P.
1930	4 Juli	122	61		38	61	99	100	1.90	-0.60	
1931	16 Sept.	128	78		44	50	122	172	1.20	1.00	
1932	11 Juli	130	80		28	50	108	158	1.60	-0.60	
1933	31 Aug.	130	80		28	50	108	150	+2.00	-1.10	
1934	27 Oct.	133	102		24	31	126	157	+1.00	-1.40	
1935	4 October	125	91		10	34	109	143	1.20	-1.60	
1936	8 Aug.	128	91		5	37	96	133	+1.70	-1.90	
1937	10 Aug.	127	97		4	30	107	131	+0.70	-2.-	
1938	17 Mei	140	104		-10	36	94	120	1.10	-2.70	
1939	23 Mei	145	118		-15	32	90	130	1.35	0.35	Hulp paal 11.7 m. landwaarts
1940	5 Juli	146	109		-24				1.15	-0.40	idem
1941											
1942											
1943											
1944											
1945											
1946											
1947											
1948											
1949											

Wanneer de strandpaal tijdens de meting landwaarts van den duinvoet staat, is in de derde kolom vóór het betrekkelijk cijfer het teeken — geplaatst.

Wanneer de strandpaal tijdens de meting zeewaarts van de laagwaterlijn staat (ook dus als deze paal door strandafname verloren is gegaan en de meting uit hulppalen is geschied) is in de zesde kolom vóór het betrekkelijk cijfer het teeken — geplaatst.

TIJD VAN OPNEMING.		AFSTAND IN METERS VAN DEN PAAL.			BREEDTE VAN HET STRAND IN METERS.			HOOGTE IN METERS.		Toelichtingen.	
J A A R.	M A A N D EN D A G.	tot den voet van het duin.	tot de lijn van hoogwater.		tot de lijn van laag water.	Van den duinvoet tot de lijn van gewoon hoog water.	Van de lijn van gewoon hoog water tot de lijn van gewoon laag water.	Van den duinvoet tot de lijn van gewoon laag water of breedte van het geneele strand.	van den duinvoet boven volzee.		van het doorgaande strand bij den paal ten opzichte van volzee.
			duinwaarts.	zeewaarts.						10.	
1.	2.	3.	4.	5.	6.	7.	8.	9.	10.	11.	12.
1879	24 Meest	460		400	560	060	152	1020	1.09		
1900	10 Aug.	417		112	313	529	201	730	2.12	0.17	De meting geschiedt loodrecht
1901	3 "	415		145	320	560	155	715	2.15	<del>0.20</del>	
1902	6 Sept.	415		115	296	530	101	711	2.20	0.22	op de lijn gaande
1903	17 Juni	354		07	283	441	196	637	2.02	0.32	door paal N <sup>o</sup> 35
1904	26 Juli	320		125	283	453	170	631	1.17	0.22	
1905	10 Aug.	300		74	244	374	170	544	1.12	0.22	
1906	20 Juni	244		20	244	272	216	400	1.04	0.22	
1907	14 "	256		7	250	263	243	506	0.22	0.27	
1908	19 "	252		05	255	337	170	507	1.22	0.22	
1909	13 Juli	240		35	247	275	212	407	0.72	0.60	
1910	16 Juni	210		35	240	245	205	450	0.80	0.25	
1911	23 Mei	200		55	223	263	160	431	1.10	0.25	
1912	22 "	200		49	229	249	100	429	0.70	0.20	
1913	26 Juni	180		32	225	212	193	405	0.50	0.55	
1914	25 "	170		30	210	200	100	300	0.50	0.45	
1915	15 "	170		60	207	230	147	377	0.80	0.40	
1916	22 "	164	10		219	154	229	383	0.80	0.50	
1917	19 "	164		8	206	172	198	370	0.50	1.0.35	
1918	12 "	160		72	198	232	126	350	0.30	0.25	
1919	8 Juli	130		33	205	163	172	335	0.50	0.10	
1920	24 Juni	130		37	183	167	146	313	0.50	0.40	
1921	23 Aug.	136		7	184	143	199	320	0.70	0.40	
1922	5 "	150		10	192	160	182	342	0.70	0.30	
1923	14 Juli	160		57	178	211	127	338	0.70	0.20	
1924	12 Juli	151		40	170	191	130	321	1.20	0.30	

Wanneer de strandpaal tijdens de meting landwaarts van den duinvoet staat, is in de derde kolom vóór het betrekkelijk cijfer het teeken — geplaatst.

Wanneer de strandpaal tijdens de meting zeewaarts van de laagwaterlijn staat (ook dus als deze paal door strandafname verloren is gegaan en de meting uit hulppalen is geschied) is in de zesde kolom vóór het betrekkelijk cijfer het teeken — geplaatst.

TIJD VAN OPNEMING.		AFSTAND IN METERS VAN DEN PAAL.			BREEDTE VAN HET STRAND IN METERS.			HOOGTE IN METERS.		Toelichtingen.	
J A A R.	M A A N D EN D A G.	tot den voet van het duin.	tot de lijn van hoogwater.		tot de lijn van laag water.	Van den duinvoet tot de lijn van gewoon hoog water.	Van de lijn van gewoon hoog water tot de lijn van gewoon laag water.	Van den duinvoet tot de lijn van gewoon laag water of breedte van het geheele strand.	van den duinvoet boven volzee.		van het doorgaande strand bij den paal ten opzichte van volzee.
			duinwaarts	zeewaarts.							
1.	2.	3.	4.	5.	6.	7.	8.	9.	10.	11.	12.
1925	10 Sept.	160		23	179	183	156	339	1.00	0.40	
1926	27 "	160		13	178	173	165	328	1.50	0.30	
1927	7 "	160		33	171	193	130	<del>324</del> 331	1.20	0.30	
1928	5 "	150		17	167	175	150	325	1.50	0.45+	
1929	4 "	159		0	150	167	150	317	2.15	0.65	
1930	4 Juli	153		27	145	100	110	290	1.75	0.35	
1931	10 Sept.	154		5	152	159	147	306	1.85	0.15	
1932	11 Juli	150	1		146	147	147	296	1.85	-0.40	
1933	31 Aug.	143		9	142	152	133	285	+1.75	+0.40	
1934	27 Oct.	140	21		140	119	169	200	+1.55	-0.20	
1935	4 October	136	6		134	130	140	270	1.40	-0.20	
1936	0 Aug.	124		1	127	125	126	251	+1.20	+0.10	
1937	10 Aug.	112	4		114	108	118	226	+1.75	-0.25	
1938	17 Mei	139	0	0	135	139	135	274	1.80	0	
1939	23 Mei	122	10		101	122	111	233	2.15	-0.60	
1940	5 Juli	132	27		100				2.60	-0.90	
1941											
1942											
1943											
1944											
1945											
1946											
1947											
1948											
1949											

Wanneer de strandpaal tijdens de meting landwaarts van den duinvoet staat, is in de derde kolom vóór het betrekkelijk cijfer het teeken — geplaatst.

Wanneer de strandpaal tijdens de meting zeewaarts van de laagwaterlijn staat (ook dus als deze paal door strandafname verloren is gegaan en de meting uit hulppalen is geschied) is in de zesde kolom vóór het betrekkelijk cijfer het teeken — geplaatst.

TIJD VAN OPNEMING.		AFSTAND IN METERS VAN DEN PAAL.			BREEDTE VAN HET STRAND IN METERS.			HOOGTE IN METERS.		Toelichtingen.	
J A A R.	M A A N D EN D A G.	tot den voet van het duin.	tot de lijn van hoogwater.		tot de lijn van laag water.	Van den duinvoet tot de lijn van gewoon hoog water.	Van de lijn van gewoon hoog water tot de lijn van gewoon laag water.	Van den duinvoet tot de lijn van gewoon laag water of breedte van het geneele strand.	van den duinvoet boven volzee.		van het door-gaande strand bij den paal ten op-zichte van volzee.
			duin-waarts.	zee-waarts.						10.	
1.	2.	3.	4.	5.	6.	7.	8.	9.	10.	11.	12.
1879	24 Maart	500		560	755	1140	195	1335	1.44		
1900	18 Aug <sup>s</sup>	510		180	470	698	290	988	1.92	0.17 <del>1.05</del>	De meting ge-
1901	3 "	510		194	444	704	250	954	1.85	0.32 <del>2.00</del>	schiedt loodrecht
1902	6 Sept <sup>s</sup>	510		198	456	708	258	966	1.92	0.22 <del>1.</del>	op de lijn gaan-
1903	17 Juni	495		134	437	629	303	932	0.42	0.32	de doorpaal N <sup>o</sup> 37.
1904	26 Juli	498		131	414	629	283	912	0.72	0.22	
1905	10 Aug <sup>s</sup>	400		144	306	632	242	874	0.72	0.22	
1906	20 Juni	355		42	361	397	319	716	1.04	0.22	
1907	14 "	406		11	384	417	373	790	0.82	0.27	
1908	19 "	350		146	372	496	226	722	1.32	0.22	
1909	13 Juli	310		70	376	380	306	686	0.87	0.60	
1910	16 Juni	305		46	382	351	336	687	0.75	0.25	
1911	23 Mei	312		86	350	398	264	662	1.05	0.25	
1912	22 "	300		75	380	375	305	680	0.70	0.20	
1913	26 Juni	279		52	360	331	308	639	0.50	0.55	
1914	25 "	235		45	356	280	311	591	0.70	0.45	
1915	15 "	184		99	347	283	240	531	0.65	0.40	
1916	22 "	160		17	345	177	328	505	0.50	0.50	
1917	19 "	160		11	355	171	344	515	0.40	0.35	
1918	12 "	158		132	333	290	201	491	0.30	0.25	
1919	8 Juli	140		52	346	192	294	486	0.30	0.10	
1920	24 Juni	140		54	310	194	256	450	0.40	0.40	
1921	23 Aug <sup>s</sup>	150		10	290	160	200	440	0.60	0.40	
1922	5 "	156		26	303	182	277	459	0.70	0.30	
1923	14 Juli	184		87	319	271	232	503	0.80	0.20	
1924	12 Juli	165		82	304	247	222	469	0.80	0.20	

Wanneer de strandpaal tijdens de meting landwaarts van den duinvoet staat, is in de derde kolom vóór het betrekkelijk cijfer het teeken — geplaatst.  
 Wanneer de strandpaal tijdens de meting zeewaarts van de laagwaterlijn staat (ook dus als deze paal door strandafname verloren is gegaan en de meting uit hulppalen is geschied) is in de zesde kolom vóór het betrekkelijk cijfer het teeken — geplaatst.

TIJD VAN OPNEMING.		AFSTAND IN METERS VAN DEN PAAL.			BREEDTE VAN HET STRAND IN METERS.			HOOGTE IN METERS.		Toelichtingen.	
J A A R.	M A A N D EN D A G.	tot den voet van het duin.	tot de lijn van hoogwater.		tot de lijn van laag water.	Van den duinvoet tot de lijn van gewoon hoog water.	Van de lijn van gewoon hoog water tot de lijn van gewoon laag water.	Van den duinvoet tot de lijn van gewoon laag water of breedte van het geheele strand.	van den duinvoet boven volzee.		van het door- gaande strand bij den paal ten opzichte van volzee.
			duin- waarts	zee- waarts.							
1.	2.	3.	4.	5.	6.	7.	8.	9.	10.	11.	12.
1925	10 Sept.	173		45	325	218	280	498	1.10	0.40	
1926	27 "	172		23	323	195	300	495	1.10	0.30	
1927	7 "	173		58	325	231	267	490	1.20	0.30	
1928	5 "	160		30	289	206	251	457	1.10	0.45	
1929	4 "	103		12	295	195	203	470	2.-	0.65	
1930	4 juli	160		36	277	216	241	457	2.05	0.35	
1931	16 Sept.	165		9	302	194	293	407	2.05	0.15	
1932	11 juli	165	2		287	183	289	472	1.05	-0.10	
1933	31 Aug.	179		15	290	194	275	469	+1.75	+0.10	
1934	27 okt.	167	34		306	133	340	473	+1.55	-0.30	
1935	4 October	161	11		291	150	302	452	1.35	-0.20	
1936	8 Aug.	144		4	276	148	272	420	+1.20	+0.10	
1937	10 Aug.	135	9		405	126	494	620	+1.00	-0.25	
1938	17 Mei	162	0	0	298	168	298	460	1.80	0	
1939	23 Mei	167	23		232	144	256	400	1.00	-0.60	
1940	5 Juli	170	55		224				2.10	-0.90	
1941											
1942											
1943											
1944											
1945											
1946											
1947											
1948											
1949											

Wanneer de strandpaal tijdens de meting landwaarts van den duinvoet staat, is in de derde kolom vóór het betrekkelijk cijfer het teeken — geplaatst.

Wanneer de strandpaal tijdens de meting zeewaarts van de laagwaterlijn staat (ook dus als deze paal door strandafname verloren is gegaan en de meting uit hulppalen is geschied) is in de zesde kolom vóór het betrekkelijk cijfer het teeken — geplaatst.



TIJD VAN OPNEMING.		AFSTAND IN METERS VAN DEN PAAL.			BREEDTE VAN HET STRAND IN METERS.			HOOGTE IN METERS.		Toelichtingen.		
J A A R.	M A A N D EN D A G.	tot den voet van het duin.	tot de lijn van hoogwater.		tot de lijn van laag water.	Van den duinvoet tot de lijn van gewoon hoog water.	Van de lijn van gewoon hoog water tot de lijn van gewoon laag water.	Van den duinvoet tot de lijn van gewoon laag water of breedte van het geneele strand.	van den duinvoet boven volzee.	van het doorgaande strand bij den paal ten opzichte van volzee.	Hoogte paalkop	
			duinwaarts.	zeewaarts.							H W	L W
1.	2.	3.	4.	5.	6.	7.	8.	9.	10.	11.	12.	
1079	27 Maart	240		160	005	400	705	1105	2.19			
1900	18 Aug <sup>t</sup>	177		560	437	437	177	014	2.01	0.20		M + N A P
1901	3 ..	172		568	740	740	172	012	1.81	0.23		M + N A P
1902	6 Sept <sup>r</sup>	170		609	743	779	134	013	1.81	0.23		M + N A P
1903	17 Juni	140		633	756	773	123	096	2.13	0.31		
1904	26 Juli	115		573	755	600	102	070	1.60	0.33		
1905	10 Aug <sup>t</sup>	115		546	726	661	180	041	2.13	0.33		
1906	29 Juni	40		346	693	394	347	741	0.63	0.30		
1907	14 ..	39		522	730	561	216	777	0.63	0.30		
1908	20 ..	33		465	700	490	243	741	0.60	0.43		
1909	13 Juli	20		440	696	476	240	724	0.43	0.20		
1910	16 Juni	9		440	705	449	265	714	0.03	0.43		
1911	23 Ob <sup>t</sup>	9		505	696	514	191	705	0.00	0.40		
1912	22 ..	6		520	710	526	190	716	0.60	0.45		
1913	26 Juni	5		525	604	530	159	609	0.60	0.55		
1914	25 ..	0		552	664	544	112	656	0.55	0.55		
1915	15 ..	-30		455	700	425	245	670	0.60	0.55		
1916	22 ..	-46		575	706	529	131	660	0.90	0.90		
1917	19 ..	-48		538	722	490	184	674	1.10	1.10		
1918	12 ..	-48		461	710	413	249	662	0.70	1.20		
1919	8 Juli	-64		618	707	554	83	637	0.80	1.30		
1920	24 Juni	-96		587	709	491	122	613	0.70	1.40		
1921	23 Aug <sup>t</sup>	-96		603	751	507	140	655	1.10	1.50		
1922	5 ..	-96		542	752	446	210	656	0.90	1.40		
1923	14 Juli	-125		510	751	385	241	626	1.-	1.60		
1924	12 Juli	-110		488	750	378	262	640	1.-	1.80		

Wanneer de strandpaal tijdens de meting landwaarts van den duinvoet staat, is in de derde kolom vóór het betrekkelijk cijfer het teeken — geplaatst.  
 Wanneer de strandpaal tijdens de meting zeewaarts van de laagwaterlijn staat (ook dus als deze paal door strandafname verloren is gegaan en de meting uit hulppalen is geschied) is in de zesde kolom vóór het betrekkelijk cijfer het teeken — geplaatst.

TIJD VAN OPNEMING.		AFSTAND IN METERS VAN DEN PAAL.			BREEDTE VAN HET STRAND IN METERS.			HOOGTE IN METERS.		Toelichtingen.	
J A A R.	M A A N D EN D A G.	tot den voet van het duin.	tot de lijn van hoogwater.		tot de lijn van laag water.	Van den duinvoet tot de lijn van gewoon hoog water.	Van de lijn van gewoon hoog water tot de lijn van gewoon laag water.	Van den duinvoet tot de lijn van gewoon laag water of breedte van het geheele strand.	van den duin- voet boven volzee.		van het door- gaande strand bij den paal ten op- zichte van volzee.
			duin- waarts	zee- waarts.						7.	
1925	18 Sept.	-110		559	759	441	200	641	0.90	1.70	
1926	27 "	-114		620	780	506	160	666	1.40	1.60	
1927	7 "	-115		564	684	449	120	569	1.-	1.70	
1928	5 "	-120		595	756	475	161	636	1.-	1.80+	
1929	4 "	-115		653	779	530	126	664	1.50	2.-	
1930	4 Juli	-120		506	767	466	181	647	1.30	2.20	
1931	16 Sept.	-120		661	771	541	110	651	1.40	2.50	
1932	11 Juli	-115		640	760	525	110	665	1.50	2.40	
1933	31 Aug.	-113		631	784	518	153	671	+2.00	+2.60	
1934	24 Oct.	-113		616	808	503	192	695	+2.20	+2.60	
1935	4 Octo ber	-117		600	806	483	286	769	1.40	2.60	
1936	8 Aug.	-113		600	793	487	193	680	+1.30	+2.60	
1937	10 Aug.	-120		666	805	546	139	685	+1.65	2.60	
1938	17 Mei	-115	-	665	835	550	170	720	1.30	2.60	
1939	28 Mei	-115		565	779	450	214	664	1.05	2.60	
1940	5 Juli	-120	-	629	796				1.40	2.60	
1941											
1942											
1943											
1944											
1945											
1946											
1947											
1948											
1949											

Wanneer de strandpaal tijdens de meting landwaarts van den duinvoet staat, is in de derde kolom vóór het betreffelijk cijfer het teeken — geplaatst.

Wanneer de strandpaal tijdens de meting zeewaarts van de laagwaterlijn staat (ook dus als deze paal door strandafname verloren is gegaan en de meting uit hulppalen is geschied) is in de zesde kolom vóór het betreffelijk cijfer het teeken — geplaatst.

TIJD VAN OPNEMING.		AFSTAND IN METERS VAN DEN PAAL.			BREEDTE VAN HET STRAND IN METERS.			HOOGTE IN METERS.		Toelichtingen.	
J A A R.	M A A N D EN D A G	tot den voet van het duin.	tot de lijn van hoogwater.		tot de lijn van laag water.	Van den duinvoet tot de lijn van gewoon hoog water.	Van de lijn van gewoon hoog water tot de lijn van gewoon laag water.	Van den duinvoet tot de lijn van gewoon laag water of breedte van het geheele strand.	van den duinvoet boven volzee.		van het doorgaande strand bij den paal ten opzichte van volzee.
			duinwaarts.	zeewaarts.						10.	
1079	27 Maart	60	50		400	10	530	540	0.50		
1900	18 Aug <sup>o</sup>	25		632	462	657	130	707	277	1.51	De meting geschiedt loodrecht
1901	3 "	22		584	464	606	100	706	361	1.41	
1902	6 Sept <sup>o</sup>	20		560	493	580	233	813	256	1.71	op de lijn gaande
1903	17 Juni	-20		631	814	611	183	794	1.02	2.-	door paal N <sup>o</sup> 37.
1904	26 Juli	-24		740	802	716	62	778	1.07	2.40	
1905	10 Aug <sup>o</sup>	-25		534	804	509	270	779	1.31	2.71	
1906	29 Januari	-29		665	784	636	119	755	1.25	3.01	
1907	14 "	-30		761	794	723	33	756	1.21	3.27	
1908	20 "	-42		750	785	700	35	743	1.19	3.67	
1909	13 Juli	-44		669	775	625	106	731	1.46	3.57	
1910	16 Juni	-40		600	700	632	100	732	1.27	4.-	
1911	23 Mei	-40		455	605	557	50	607	1.25	4.20	
1912	22 "	-50		460	610	410	150	560	1.30	4.50	
1913	26 Juni	-70		655	760	585	105	690	1.00	4.60	
1914	25 "	-73		657	730	504	81	665	0.80	4.60	
1915	15 "	-75		600	764	525	164	609	1.-	4.60	
1916	22 "	-106		550	770	444	220	664	0.60	4.60	
1917	19 "	-135		702	800	567	98	665	0.90	4.60	
1918	12 "	-135		738	786	603	48	651	0.60	4.70	
1919	8 Juli	-135		764	796	629	32	661	0.90	4.70	
1920	24 Juni	-135		707	807	576	100	676	1.-	4.70	
1921	23 Aug <sup>o</sup>	-145		725	839	580	114	694	1.10	4.70	
1922	5 "	-148		652	765	504	113	617	0.80	4.70	
1923	14 Juli	-180		690	870	510	180	690	1.-	4.70	
1924	12 Juli	-165		690	870	525	180	713	1.20	4.5.-	

Wanneer de strandpaal tijdens de meting landwaarts van den duinvoet staat, is in de derde kolom vóór het betrekkelijk cijfer het teeken — geplaatst.  
 Wanneer de strandpaal tijdens de meting zeewaarts van de laagwaterlijn staat (ook dus als deze paal door strandafname verloren is gegaan en de meting uit hulppalen is geschied) is in de zesde kolom vóór het betrekkelijk cijfer het teeken — geplaatst.

TIJD VAN OPNEMING.		AFSTAND IN METERS VAN DEN PAAL.			BREEDTE VAN HET STRAND IN METERS.			HOOGTE IN METERS.		Toelichtingen.	
J A A R.	M A A N D EN D A G.	tot den voet van het duin.	tot de lijn van hoogwater.		tot de lijn van laag water.	Van den duinvoet tot de lijn van gewoon hoog water.	Van de lijn van gewoon hoog water tot de lijn van gewoon laag water.	Van den duinvoet tot de lijn van gewoon laag water of breedte van het geheele strand.	van den duinvoet boven volzee.		van het doorgaande strand bij den paal ten opzichte van volzee.
			duinwaarts	zeewaarts.							
1.	2.	3.	4.	5.	6.	7.	8.	9.	10.	11.	12.
1925	10 Sept.	-155	600	864	445	264	709	1.60	5.15		
1926	27 "	-155	630	910	475	280	755	1.-	5.15		
1927	7 "	-160	771	921	611	150	761	1.-	5.15		
1928	5 "	-160	600	914	440	314	754	1.-	5.15		
1929	4 "	-162	673	915	511	242	753	1.50	5.15		
1930	4 juli	-162	835	930	673	95	760	1.00	5.15		
1931	16 Sept.	-167	800	925	633	125	750	1.30	5.15		
1932	11 juli	-167	808	911	641	103	744	1.60	5.15		
1933	31 Aug.	-169	829	935	640	126	766	+2.10	+5.15		
1934	27 okt.	-170	839	931	669	92	761	+2.60	+5.15		
1935	4 October	-168	802	938	634	136	770	1.80	5.15		
1936	8 Aug.	-192	768	938	576	170	746	+1.20	+5.15		
1937	10 Aug.	-190	739	929	549	190	739	+1.50	+5.15		
1938	17 Mei	-187	-	777	936	590	159	749	1.80	5.15	
1939	23 Mei	-182	749	932	567	183	750	2.20	5.15		
1940	5 Juli	-188	740	949				1.80	5.15		
1941											
1942											
1943											
1944											
1945											
1946											
1947											
1948											
1949											

Wanneer de strandpaal tijdens de meting landwaarts van den duinvoet staat, is in de derde kolom vóór het betrekkelijk cijfer het teeken — geplaatst.

Wanneer de strandpaal tijdens de meting zeewaarts van de laagwaterlijn staat (ook dus als deze paal door strandafname verloren is gegaan en de meting uit hulppalen is geschied) is in de zesde kolom vóór het betrekkelijk cijfer het teeken — geplaatst.

TIJD VAN OPNEMING.		AFSTAND IN METERS VAN DEN PAAL.			BREEDTE VAN HET STRAND IN METERS.			HOOGTE IN METERS.		Toelichtingen.	
J A A R.	M A A N D EN D A G.	tot den voet van het duin.	tot de lijn van hoogwater.		tot de lijn van laag water.	Van den duinvoet tot de lijn van gewoon hoog water.	Van de lijn van gewoon hoog water tot de lijn van gewoon laag water.	Van den duinvoet tot de lijn van gewoon laag water of breedte van het geneele strand.	van den duinvoet boven volzee.		van het doorgaande strand bij den paal ten opzichte van volzee.
			duinwaarts.	zeewaarts.						van den duinvoet tot de lijn van gewoon hoog water.	
1.	2.	3.	4.	5.	6.	7.	8.	9.	10.	11.	12.
1079	27 Meent				400						
1900	18 Aug. s.				460					1.51	De meting ge-
1901	3 "				458					1.41	schiedt vnder een
1902	6 Sept. s.				459					1.71	hoek van 135° met
1903	17 Juni	-229		376	<del>474</del> 474	147	98	245	0.70	2.-	de lijn gaande
1904	26 Juli	-220		401	508	173	107	280	1.06	2.41	door paal N <sup>o</sup> 37.
1905	10 Aug. s.	-223		308	500	85	200	205	0.47	2.71	
1906	29 Juni	-219		263	511	44	240	292	0.99	3.01	
1907	14 "	-221		244	532	23	200	311	1.14	3.27	
1908	20 "	-223		312	545	89	233	322	1.17	3.67	
1909	13 Juli	-206		266	502	60	236	296	1.07	3.57	
1910	16 Juni	-220		270	560	50	202	340	1.-	4.-	
1911	23 Mei	-210		270	550	60	200	340	1.-	4.20	
1912	22 "	-208		275	560	67	205	352	1.20	4.50	
1913	26 Juni	-220		256	503	36	327	363	1.40	4.60	
1914	25 "	-220		244	572	24	320	352	0.80	4.60	
1915	15 "	-225		209	500	64	299	363	0.70	4.60	
1916	22 "	-215		326	572	111	246	356	2.50	4.60	
1917	19 "	-215		337	610	122	273	395	0.90	4.60	
1918	12 "	-214		337	615	113	270	391	0.50	4.70	
1919	8 Juli	-220		330	627	110	297	407	0.80	4.70	
1920	24 Juni	-226		327	627	101	300	401	0.40	4.70	
1921	23 Aug. s.	-220		320	650	100	330	430	0.70	4.70	
1922	5 "	-222		322	640	100	318	418	0.70	4.70	
1923	14 Juli	-214		320	670	106	350	456	0.90	4.70	
1924	12 Juli	-222		326	607	101	361	465	1.10	4.5-	

Wanneer de strandpaal tijdens de meting landwaarts van den duinvoet staat, is in de derde kolom vóór het betrekkelijk cijfer het teeken — geplaatst.

Wanneer de strandpaal tijdens de meting zeewaarts van de laagwaterlijn staat (ook dus als deze paal door strandafname verloren is gegaan en de meting uit hulppalen is geschied) is in de zesde kolom vóór het betrekkelijk cijfer het teeken — geplaatst.

# PAAL

TIJD VAN OPNEMING.		AFSTAND IN METERS VAN DEN PAAL.			BREEDTE VAN HET STRAND IN METERS.			HOOGTE IN METERS.		Toelichtingen.	
J A A R.	M A A N D EN D A G.	tot den voet van het duin.	tot de lijn van hoogwater.		tot de lijn van laag water.	Van den duinvoet tot de lijn van gewoon hoog water.	Van de lijn van gewoon hoog water tot de lijn van gewoon laag water.	Van den duinvoet tot de lijn van gewoon laag water of breedte van het geheele strand.	van den duin- voet boven volzee.		van het door- gaande strand bij den paal ten op- zichte van volzee.
		4.	5.	6.	7.	8.	9.	10.	11.	12.	
1925											
1926											
1927											
1928											
1929											
1930											
1931											
1932											
1933											
1934											
1935											
1936											
1937											
1938											
1939											
1940											
1941											
1942											
1943											
1944											
1945											
1946											
1947											
1948											
1949											

Wanneer de strandpaal tijdens de meting landwaarts van den duinvoet staat, is in de derde kolom vóór het betrekkelijk cijfer het teeken — geplaatst.  
 Wanneer de strandpaal tijdens de meting zeewaarts van de laagwaterlijn staat (ook dus als deze paal door strandafname verloren is gegaan en de meting uit hulppalen is geschied) is in de zesde kolom vóór het betrekkelijk cijfer het teeken — geplaatst.

# PAAL

TIJD VAN OPNEMING.		AFSTAND IN METERS VAN DEN PAAL.			BREEDTE VAN HET STRAND IN METERS.			HOOGTE IN METERS.		Toelichtingen.		
J A A R.	M A A N D  E N  D A G.	tot den voet van het duin.	tot de lijn van hoogwater.		tot de lijn van laag water.	Van den duinvoet tot de lijn van gewoon hoog water.	Van de lijn van gewoon hoog water tot de lijn van gewoon laag water.	Van den duinvoet tot de lijn van gewoon laag water of breedte van het geneele strand.	van den duin- voet boven volzee.	van het door- gaande strand bij den paal ten op- zichte van volzee.	Hoogte paalkop ..... M + N A P	
			duin- waarts.	zee- waarts.							Merk in den paal ..... M + N A P H W ..... M + N A P L W ..... M ÷ N A P	
1.	2.	3.	4.	5.	6.	7.	8.	9.	10.	11.	12.	
1900												
1901												
1902												
1903												
1904												
1905												
1906												
1907												
1908												
1909												
1910												
1911												
1912												
1913												
1914												
1915												
1916												
1917												
1918												
1919												
1920												
1921												
1922												
1923												
1924												

Wanneer de strandpaal tijdens de meting landwaarts van den duinvoet staat, is in de derde kolom vóór het betreffelijk cijfer het teeken — geplaatst.  
 Wanneer de strandpaal tijdens de meting zeewaarts van de laagwaterlijn staat (ook dus als deze paal door strandafname verloren is gegaan en de meting uit hulppalen is geschied) is in de zesde kolom vóór het betreffelijk cijfer het teeken — geplaatst.

# PAAL

TIJD VAN OPNEMING.		AFSTAND IN METERS VAN DEN PAAL.				BREEDTE VAN HET STRAND IN METERS.			HOOGTE IN METERS.		Toelichtingen.
J A A R.	M A A N D  E N  D A G.	tot den voet van het duin.	tot de lijn van hoogwater.		tot de lijn van laag water.	Van den duinvoet tot de lijn van gewoon hoog water.	Van de lijn van gewoon hoog water tot de lijn van gewoon laag water.	Van den duinvoet tot de lijn van gewoon laag water of breedte van het geheele strand.	van den duin- voet boven volzee.	van het door- gaande strand bij den paal ten op- zichte van volzee.	
			duin- waarts	zee- waarts.							
1.	2.	3.	4.	5.	6.	7.	8.	9.	10.	11.	12.
1925											
1926											
1927											
1928											
1929											
1930											
1931											
1932											
1933											
1934											
1935											
1936											
1937											
1938											
1939											
1940											
1941											
1942											
1943											
1944											
1945											
1946											
1947											
1948											
1949											

Wanneer de strandpaal tijdens de meting landwaarts van den duinvoet staat, is in de derde kolom vóór het betrekkelijk cijfer het teeken — geplaatst.  
 Wanneer de strandpaal tijdens de meting zeewaarts van de laagwaterlijn staat (ook dus als deze paal door strandafname verloren is gegaan en de meting uit hulppalen is geschied) is in de zesde kolom vóór het betrekkelijk cijfer het teeken — geplaatst.



# PAAL

TIJD VAN OPNEMING.		AFSTAND IN METERS VAN DEN PAAL.				BREEDTE VAN HET STRAND IN METERS.			HOOGTE IN METERS.		Toelichtingen.	
J A A R.	M A A N D  E N  D A G.	tot den voet van het duin.	tot de lijn van hoogwater.		tot de lijn van laag water.	Van den duinvoet tot de lijn van gewoon hoog water.	Van de lijn van gewoon hoog water tot de lijn van gewoon laag water.	Van den duinvoet tot de lijn van gewoon laag water of breedte van het geneele strand.	van den duin- voet boven volzee.	van het door- gaande strand bij den paal ten op- zichte van volzee.		
			duin- waarts.	zee- waarts.							Hoogte paalkop ..... M + N A P	Merk in den paal ..... M + N A P
1.	2.	3.	4.	5.	6.	7.	8.	9.	10.	11.	12.	
1900												
1901												
1902												
1903												
1904												
1905												
1906												
1907												
1908												
1909												
1910												
1911												
1912												
1913												
1914												
1915												
1916												
1917												
1918												
1919												
1920												
1921												
1922												
1923												
1924												

Wanneer de strandpaal tijdens de meting landwaarts van den duinvoet staat, is in de derde kolom vóór het betrekkelijk cijfer het teeken — geplaatst.  
 Wanneer de strandpaal tijdens de meting zeewaarts van de laagwaterlijn staat (ook dus als deze paal door strandafname verloren is gegaan en de meting uit hulppalen is geschied) is in de zesde kolom vóór het betrekkelijk cijfer het teeken — geplaatst.

# PAAL

TIJD VAN OPNEMING.		AFSTAND IN METERS VAN DEN PAAL.				BREEDTE VAN HET STRAND IN METERS.			HOOGTE IN METERS.		Toelichtingen.
J A A R.	M A A N D  E N  D A G.	tot den voet van het duin.	tot de lijn van hoogwater.		tot de lijn van laag water.	Van den duinvoet tot de lijn van gewoon hoog water.	Van de lijn van gewoon hoog water tot de lijn van gewoon laag water.	Van den duinvoet tot de lijn van gewoon laag water of breedte van het geheele strand.	van den duin- voet boven volzee.	van het door- gaande strand bij den paal ten op- zichte van volzee.	
			duin- waarts	zee- waarts.							
1.	2.	3.	4.	5.	6.	7.	8.	9.	10.	11.	12.
1925											
1926											
1927											
1928											
1929											
1930											
1931											
1932											
1933											
1934											
1935											
1936											
1937											
1938											
1939											
1940											
1941											
1942											
1943											
1944											
1945											
1946											
1947											
1948											
1949											

Wanneer de strandpaal tijdens de meting landwaarts van den duinvoet staat, is in de derde kolom vóór het betreffelijk cijfer het teeken — geplaatst.  
 Wanneer de strandpaal tijdens de meting zeewaarts van de laagwaterlijn staat (ook dus als deze paal door strandafname verloren is gegaan en de meting uit hulppalen is geschied) is in de zesde kolom vóór het betreffelijk cijfer het teeken — geplaatst.

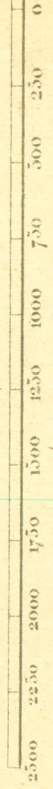
# PAAL

TIJD VAN OPNEMING.		AFSTAND IN METERS VAN DEN PAAL.			BREEDTE VAN HET STRAND IN METERS.			HOOGTE IN METERS.		Toelichtingen.		
J A A R.	M A A N D  E N  D A G.	tot den voet van het duin.	tot de lijn van hoogwater.		tot de lijn van laag water.	Van den duinvoet tot de lijn van gewoon hoog water.	Van de lijn van gewoon hoog water tot de lijn van gewoon laag water.	Van den duinvoet tot de lijn van gewoon laag water of breedte van het geneele strand.	van den duin- voet boven volzee.	van het door- gaande strand bij den paal ten op- zichte van volzee.	Hoogte paalkop	
			duin- waarts.	zee- waarts.							.....	M + N A P
1.	2.	3.	4.	5.	6.	7.	8.	9.	10.	11.	Merk in den paal	
										H W .....		
										L W .....		
										M ÷ N A P		
1900												
1901												
1902												
1903												
1904												
1905												
1906												
1907												
1908												
1909												
1910												
1911												
1912												
1913												
1914												
1915												
1916												
1917												
1918												
1919												
1920												
1921												
1922												
1923												
1924												

Wanneer de strandpaal tijdens de meting landwaarts van den duinvoet staat, is in de derde kolom vóór het betrekkelijk cijfer het teeken — geplaatst.  
 Wanneer de strandpaal tijdens de meting zeewaarts van de laagwaterlijn staat (ook dus als deze paal door strandafname verloren is gegaan en de meting uit hulppalen is geschied) is in de zesde kolom vóór het betrekkelijk cijfer het teeken — geplaatst.



phische Inrichting



(Hellevoetsluis en omtrekken verkend 1889)  
(Zuidelijk gedeelte in 1875 en 1876.)

HELLEVOETSLUIS. (Herdrukt 1894)

Schaal van 25000.

N° 521-Rockanje

Nieuw Hellevoetsche -

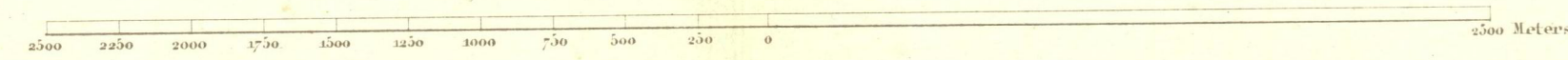


N° 541-Goedereede.

N° 543-Zuidland

Topographische Inrichting

Schaal van 5000 Meters



GOEDEREDE.  
Schaal van 25000.

*Verplaatsing 15-10 zie N° 451/1911*

Nº 520-Goedereedsche gal.



Nº 540 - W. a. Noord.


Nº 542 - Helderse Sluis.

Topographische Inrichting.

Nº 559 - Mosselkreek.


1880.

Schaal van 5000 Meters.





Schaal van 5000 Meters.



N° 498.

N° 500 Brille.

N° 520.

GOEDEREEDSCHE GAT. (Verkenä 1876)

Schaal van  $\frac{1}{25000}$ .

N° 488.




N° 519

N° 521-Rochampé

Topographische Inrichting.

N° 541-Goedereede  
Schaal van 5000 Meters.



*verplaatsing 10-13 zie N° 1451/1411*

P4





Verkeerd in 1876

2500 Meters