
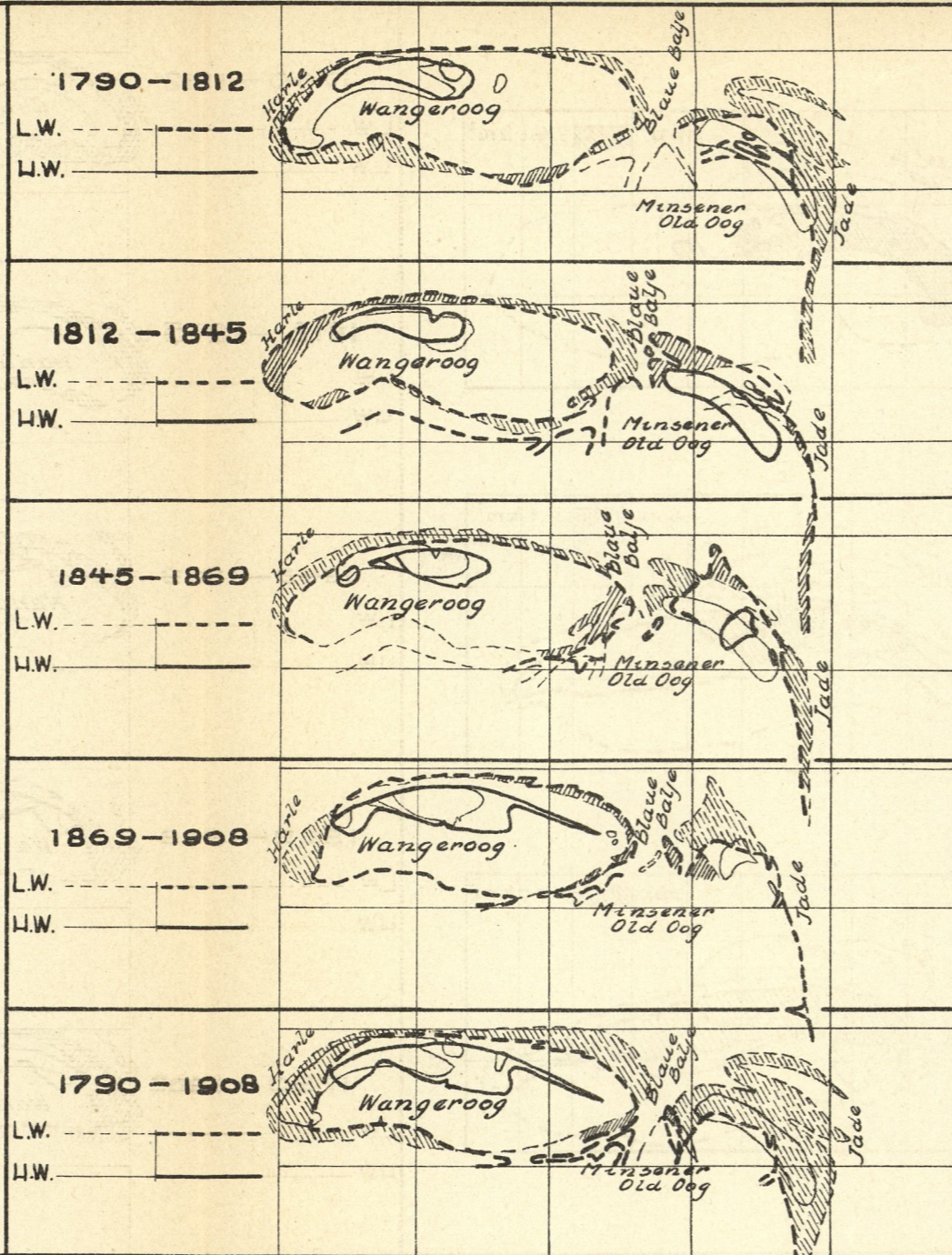


LIGGING VAN WANGEROOG
IN 1667, 1793, 1869 EN 1928.




- DUINEN EN SCHOR
- WESTERTOREN (1597-1914)
- L.W.
- VUURTOREN VAN 1855.
- H.W.

FIG. 1. OVERGENOMEN UIT „WANGEROOG, WIEES WURDE, WAR UND IST“

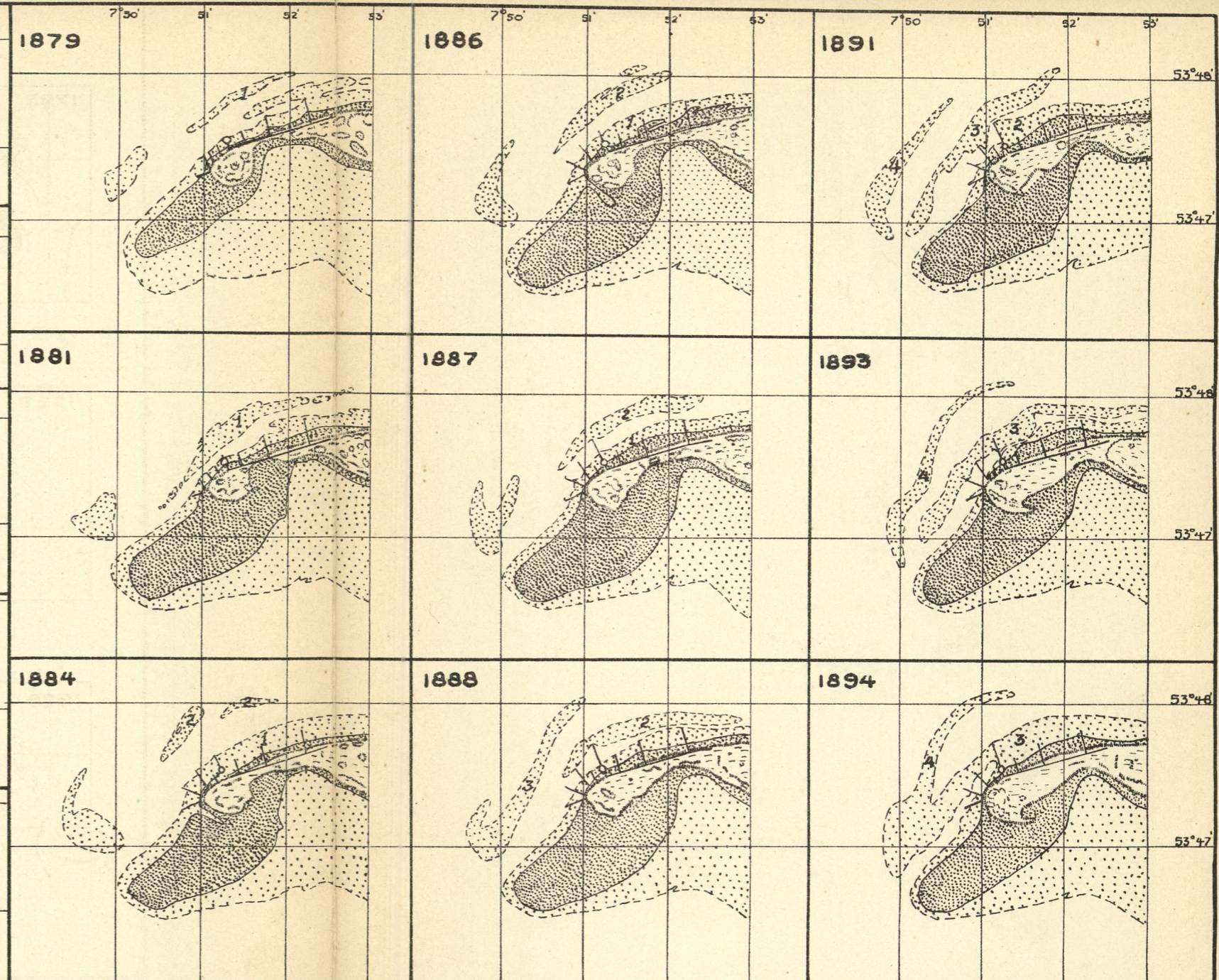


VERANDERINGEN VAN WANGEROOG
EN MINSENER OLD OOG VAN 1790 TOT 1908.



- TOENAME
- AFNAME

FIG. 2. OVERGENOMEN UIT „ZEITSCHRIFT FÜR BAUWESEN 1911“



TREKKEN DER ZANDBANKEN
VOOR HET WESTEN VAN WANGEROOG VAN 1879 TOT 1894.

- DUINEN.
- L.W.
- H.W.
- OPVOLGENDE ZANDBANKEN.
- STRANDHOOFDEN EN DUINVOETVERDEDIGING.

FIG. 3. OVERGENOMEN UIT „ZEITSCHRIFT FÜR BAUWESEN 1911“

BIBLIOTHEEK
RIJKSWATERSTAAT
ARRT. HOORN
No. B141/2

99102763

BIJLAGE 4.