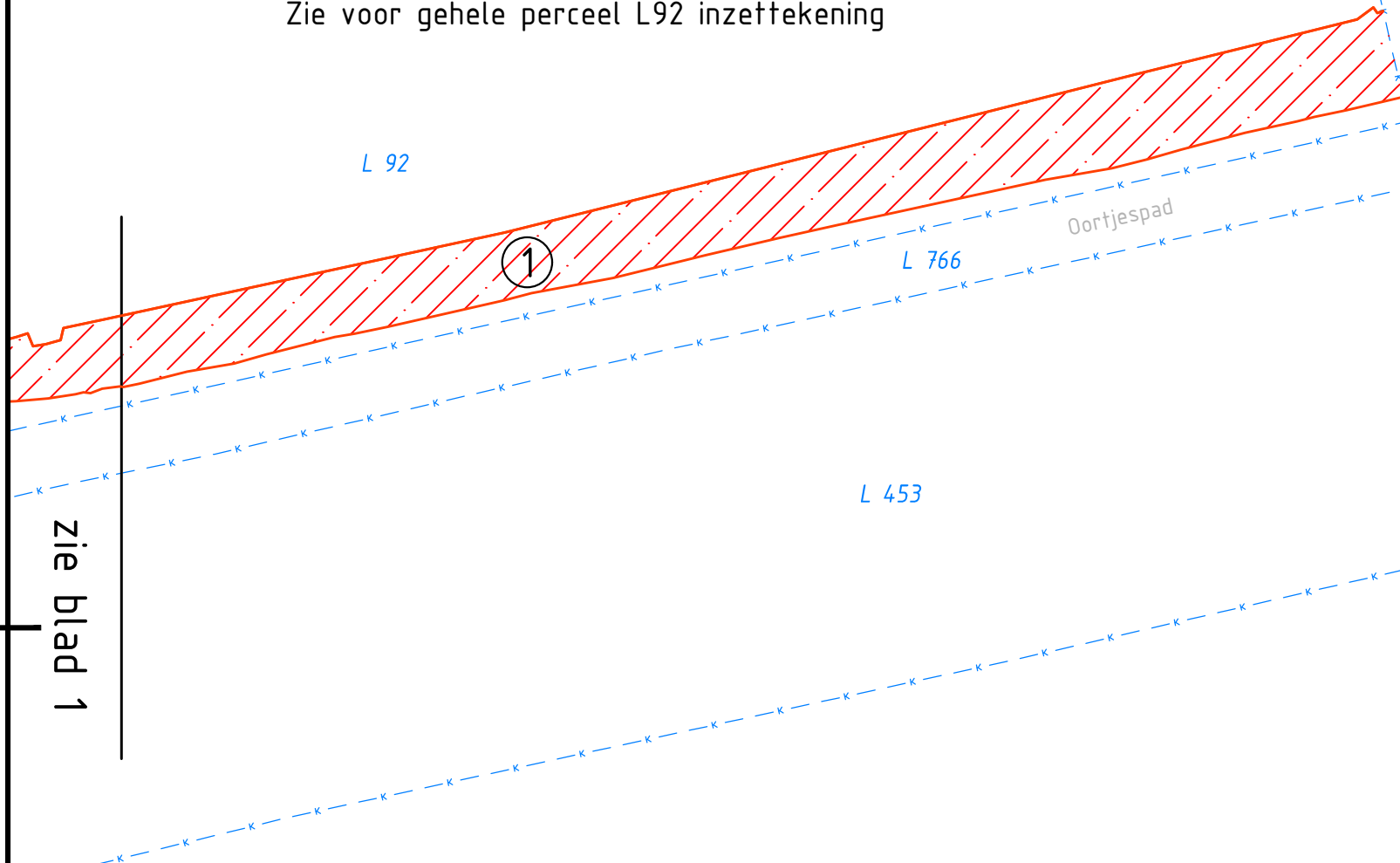
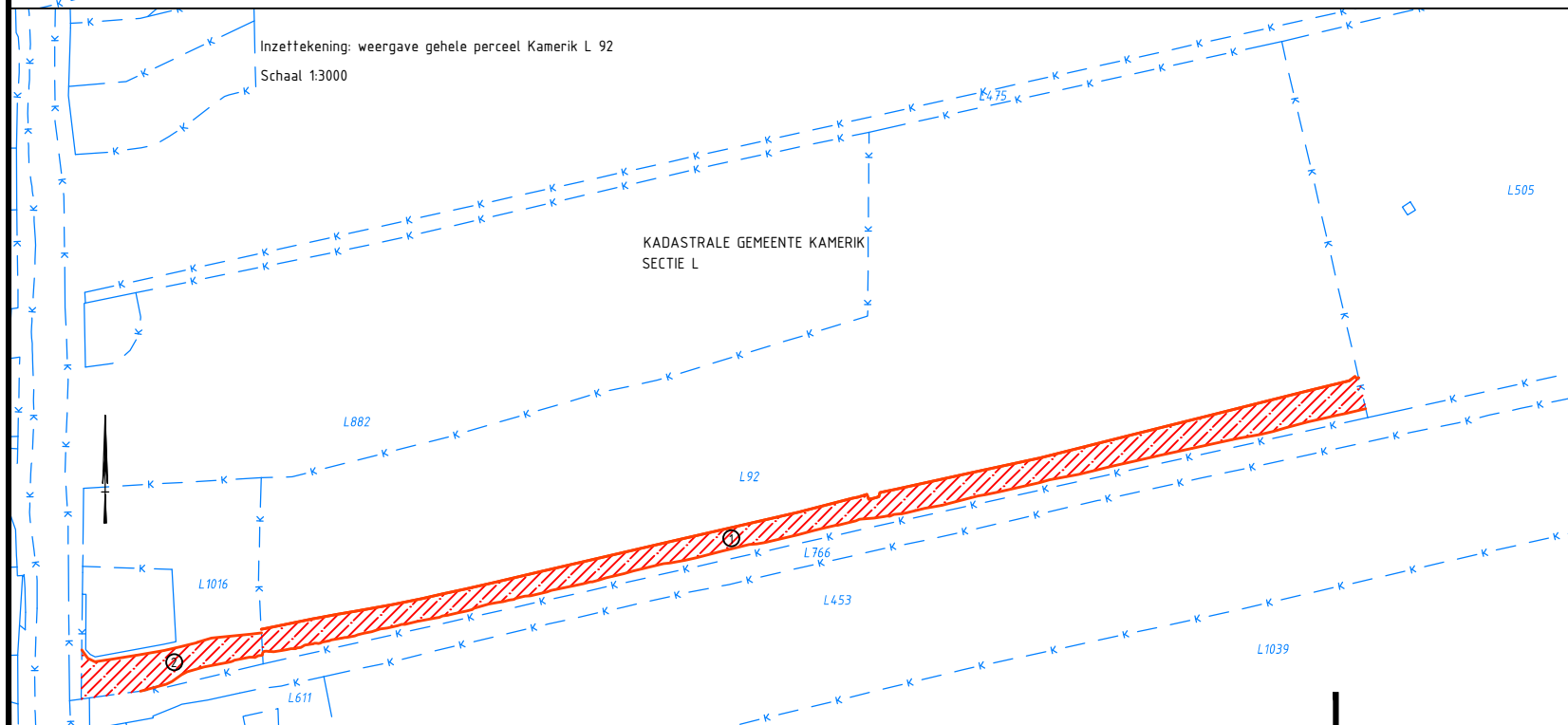


KADASTRALE GEMEENTE KAMERIK
SECTIE L

Zie voor gehele perceel L92 inzettekening








zie blad 1



Inzettekening: weergave gehele perceel Kamerik L 92
Schaal 1:3000

KADASTRALE GEMEENTE KAMERIK
SECTIE L

VERKLARING:

-  TE ONTEIGENEN
-  ONTEIGENINGSGRENS
-  KADASTRALE PERCEELNUMMER
-  KADASTRALE PERCEELGRENS
-  GRONDPLANNUMMER

0 15 30 45 60m

| D1 | 30-11-2023 | Definitief | JvM |
|----|------------|------------|-----|
| Nr | Datum | Wijziging | Tek |

Gemeente Woerden

Onteigening fietspad Oortjespad
gemeente Woerden

Grondtekening
Perceel Kamrik L 92

Tekeningnummer
488783-Gr

Tekenaar
John van Meggelen

Schaal
1:1000

Projectleider
Albert Schurer

Formaat
A3

Status
Definitief

Wijz. n.r.
2 IN 2

Status
Definitief

Wijz. n.r.
D1

www.anteagroup.nl

