






KADASTRALE GEMEENTE KAMERIK
SECTIE L

Zie voor gehele perceel L92 inzettetekening op blad 2 L 92

zie blad 2

VERKLARING:

-  TE ONTEIGENEN
-  ONTEIGENINGSGRENS
-  KADASTRALE PERCEELNUMMER
-  KADASTRALE PERCEELGRENS
-  GRONDPLANNUMMER

0 15 30 45 60m

D1	30-11-2023	Definitief	JvM
Nr	Datum	Wijziging	Tek

Gemeente Woerden		Tekenaar John van Meggelen	Schaal 1:1000
Onteigening fietspad Oortjespad gemeente Woerden		Projectleider Albert Schurer	Formaat A3
Grondtekening Perceel Kamrik L 1061		Status Definitief	Wijz. nr. D1
Tekeningnummer 488783-Gr		www.anteagroup.nl	

