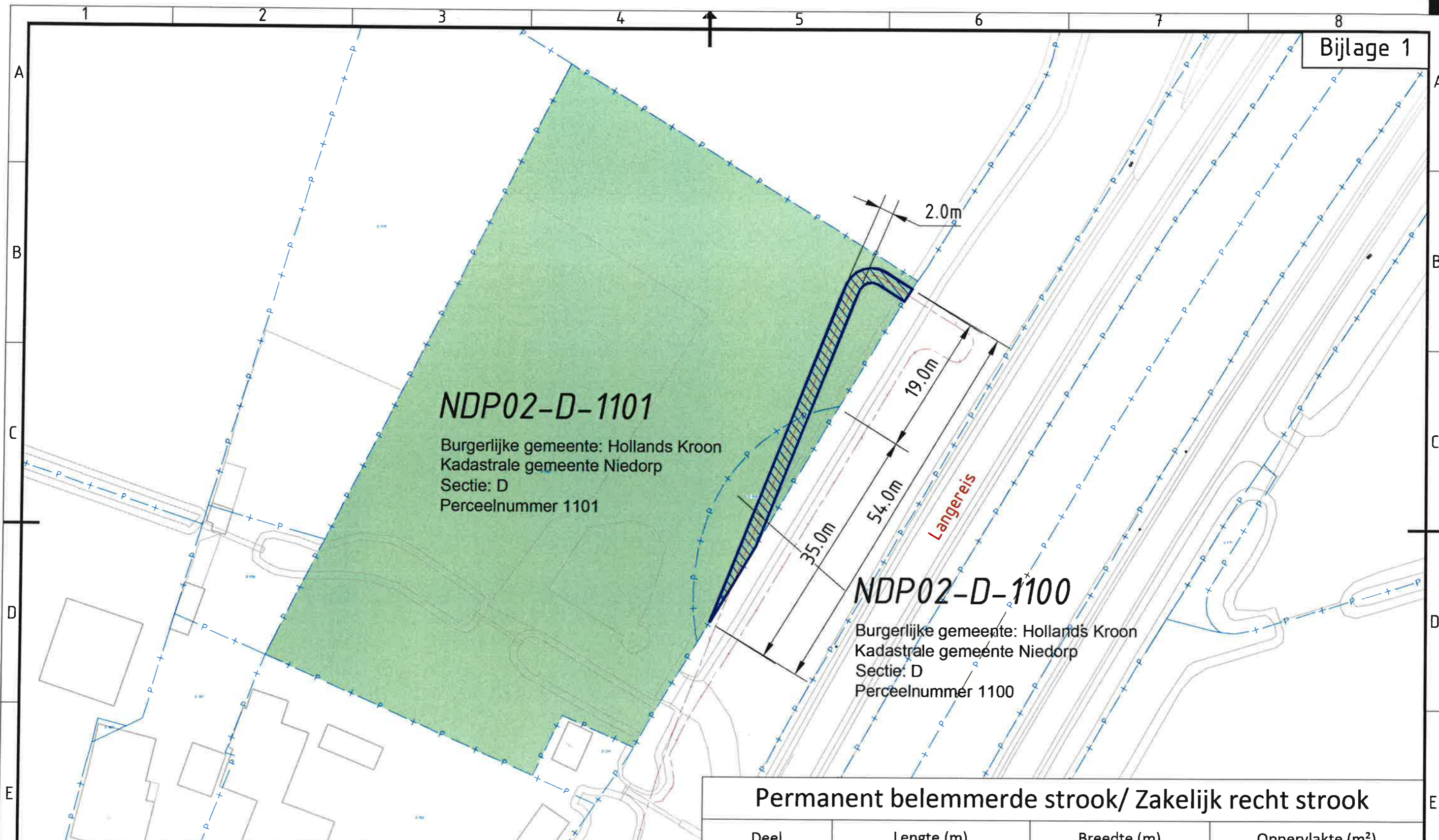


Bijlage 3: Tekeningen

- 1 Zakelijk recht tekening (permanent belemmerde strook) Niedorp D 1100 en 1101
- 2 Werkstrook tekening (tijdelijk belemmerde strook) Niedorp D 1101
- 3 Detail boorplan en werkgebied
- 4 Werktekening
- 5 Dwarsdoorsnede



NDP02-D-1101

Burgerlijke gemeente: Hollands Kroon
 Kadastrale gemeente Niedorp
 Sectie: D
 Perceelnummer 1101

NDP02-D-1100

Burgerlijke gemeente: Hollands Kroon
 Kadastrale gemeente Niedorp
 Sectie: D
 Perceelnummer 1100

2.0m

19.0m

54.0m






35.0m

Langereis

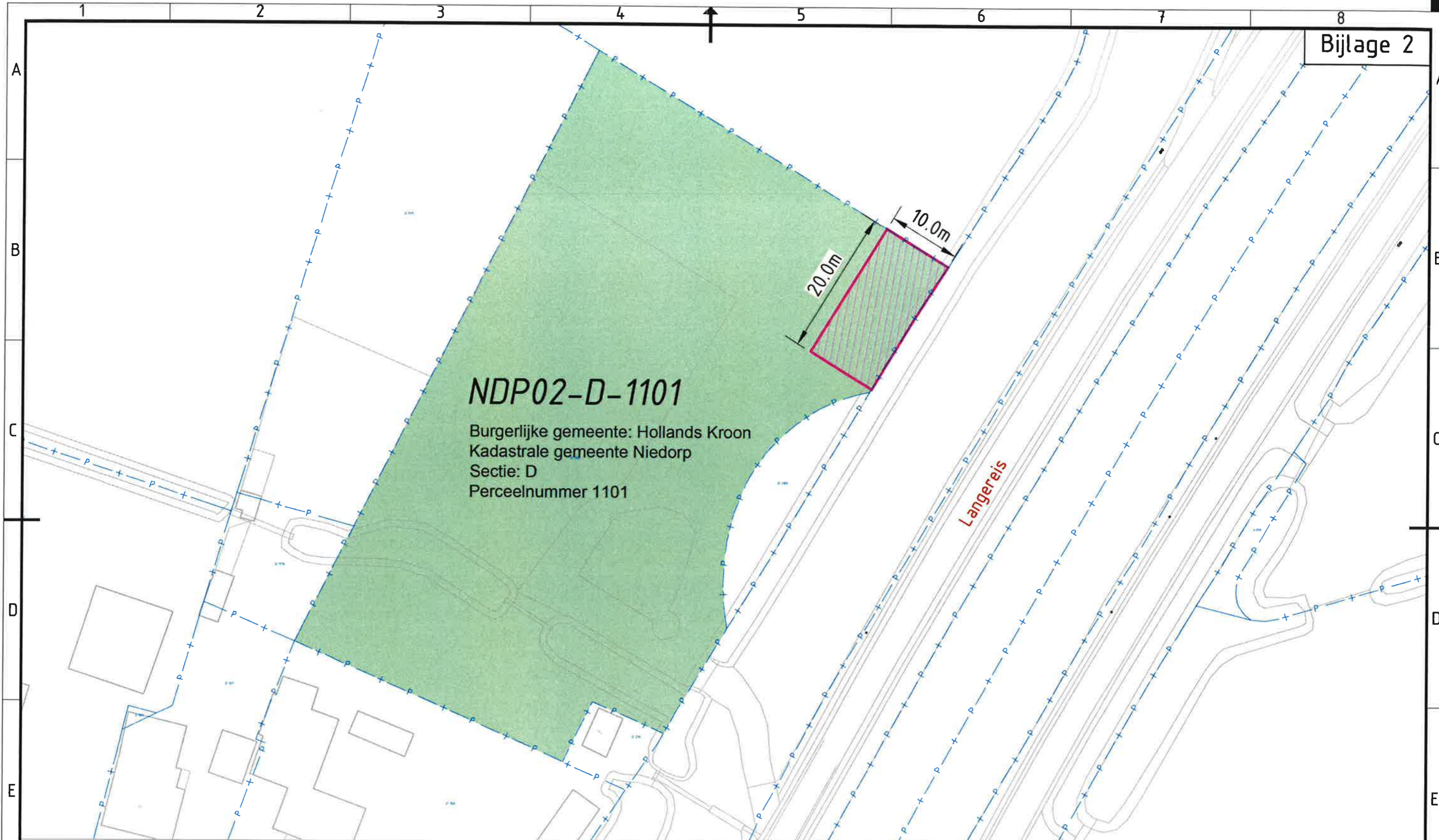
Permanently belemmerde strook/ Zakelijk recht strook

Deel	Lengte (m)	Breedte (m)	Oppervlakte (m ²)
NDP02-D-1100	19	2	38
NDP02-D-1101	35	2	70
Totaal			108

Legenda Schaal 1:500

	Permanently belemmerde strook
	Kadastrale grens
	Perceelnummer
	Perceel rechthebbende
	Trace

NDP02-D-1100/NDP02-D-1101



NDP02-D-1101






Burgerlijke gemeente: Hollands Kroon
 Kadastrale gemeente Niedorp
 Sectie: D
 Perceelnummer 1101

Langereis

20.0m
 10.0m

Legenda

Schaal 1:500

-  Tijdelijk belemmerde strook
-  Kadastrale grens
-  Perceelnummer
-  Perceel rechthebbende
-  Trace

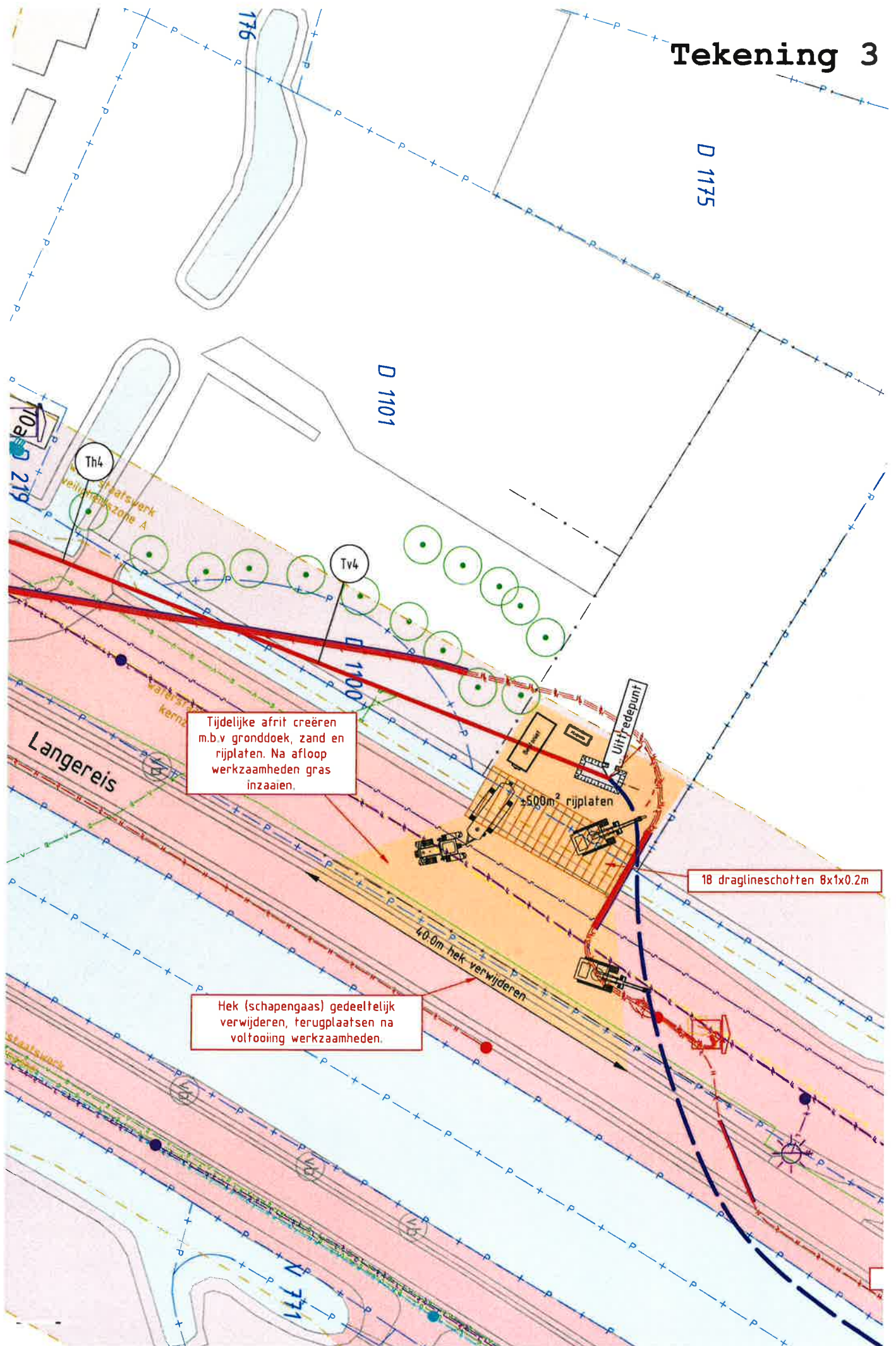
Tijdelijk belemmerde Strook

Deel	Lengte (m)	Breedte (m)	Oppervlakte (m ²)
Totaal	20	10	200

liander
 onderdeel van alliander

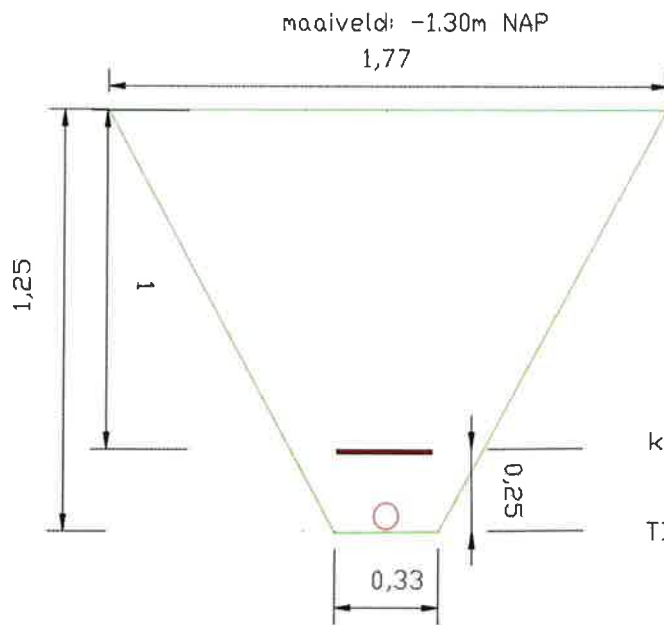
Casnr. 207011

Tekening 3



Tekening 5

DWARSDOORSNEDE GRAAFWERKZAAMHEDEN



kunststof afdekkband ter bescherming

TBV 20 kV : 1x3x240AL kabel