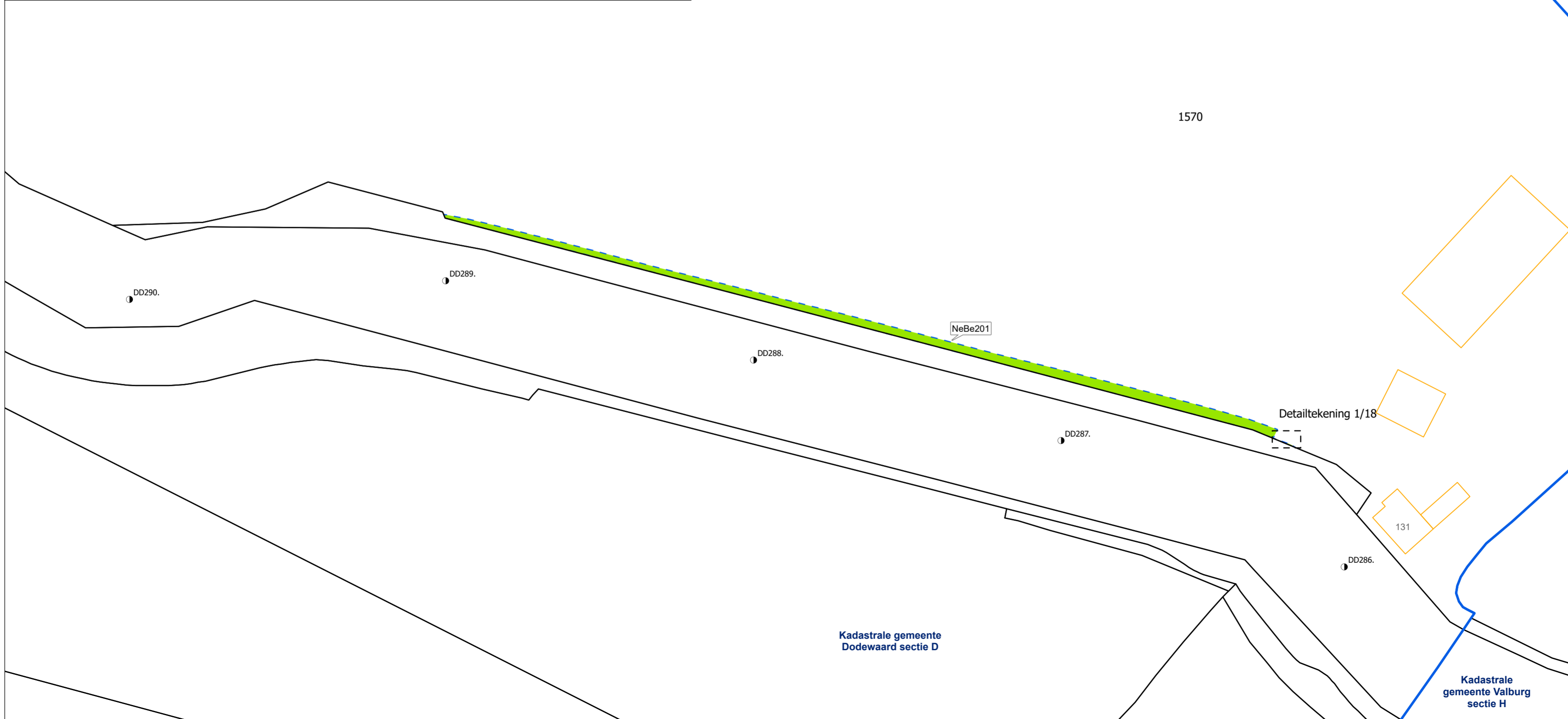
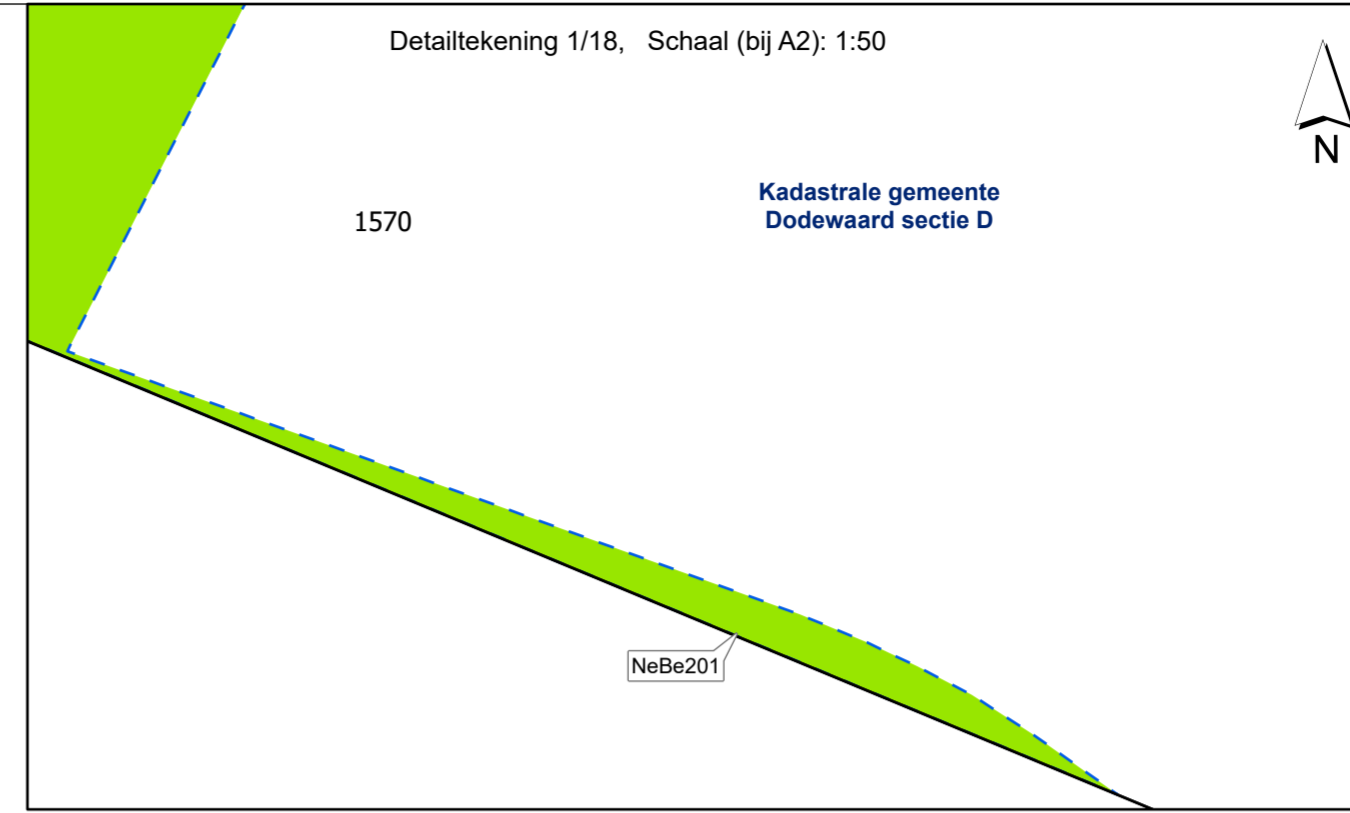
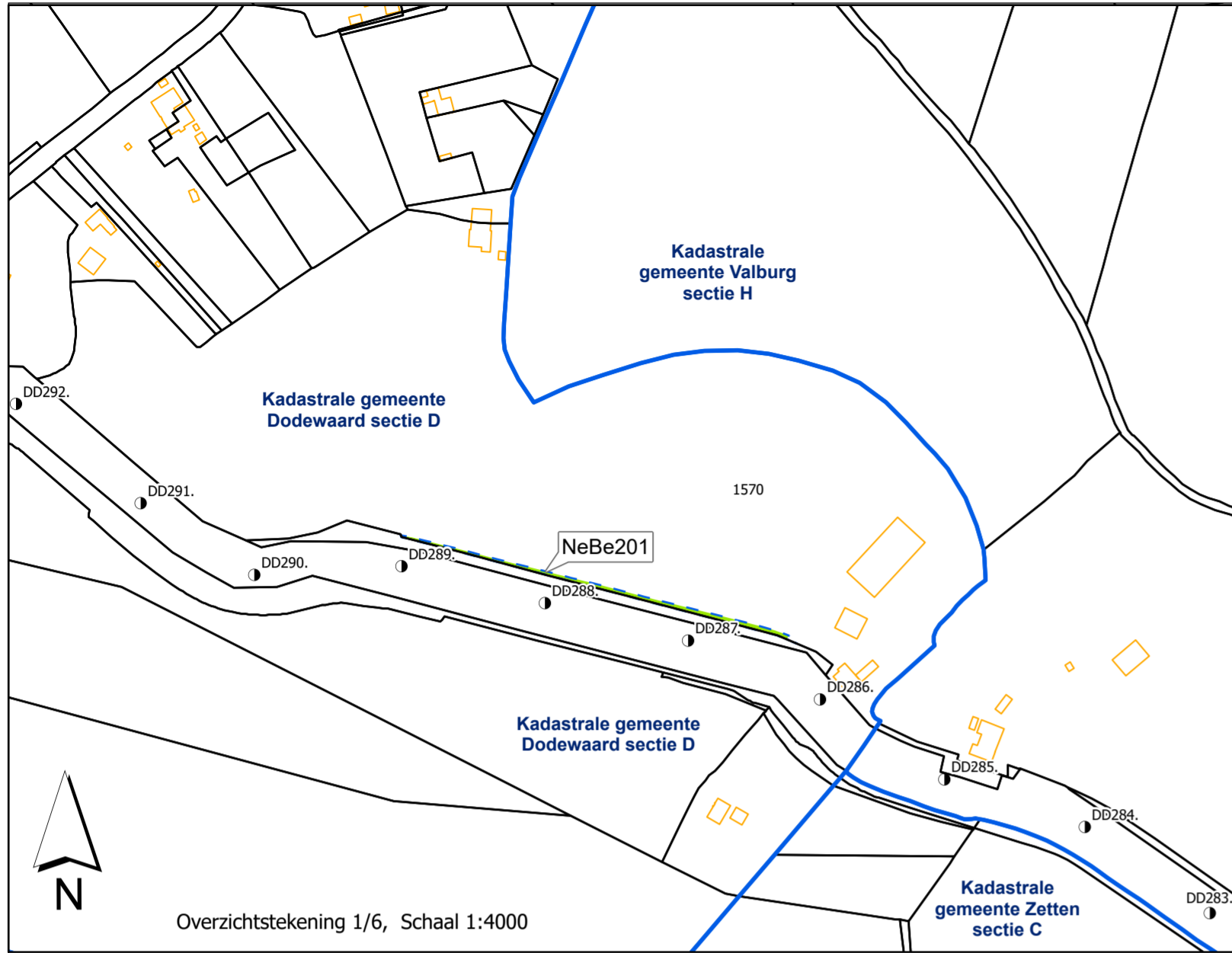
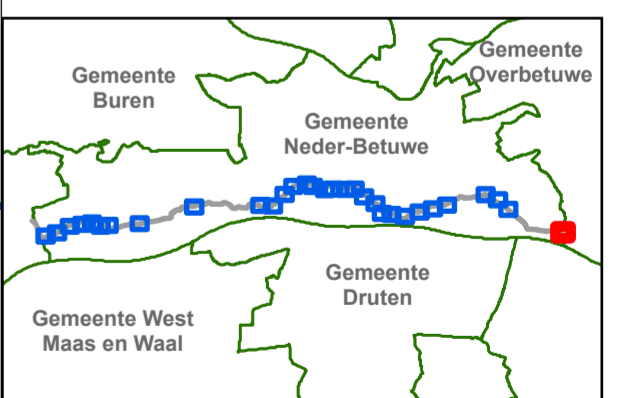
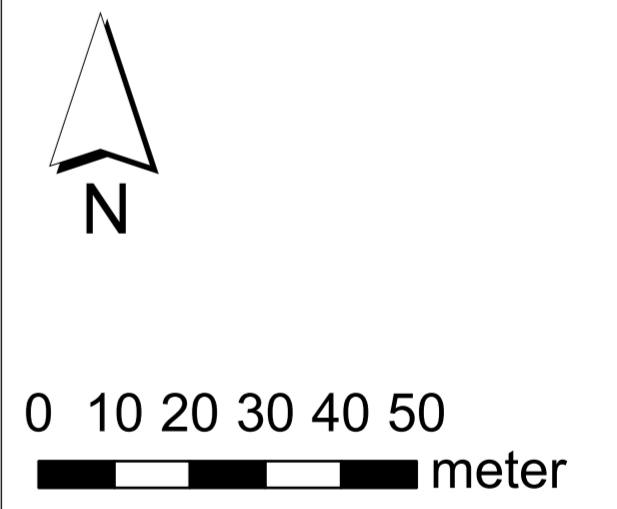


# Grondtekening Dijkversterking Neder-Betuwe (NeBe)



- Legenda
- Dijkpalen
  - 1185 Kadastraal perceelnummer
  - NeBe207 Grondplannummer
  - Onteigening
  - Onteigeningsgrens
  - Kadastrale perceelgrens
  - Kadastrale gemeentegrens
  - Kadastrale sectiegrens
  - Opstal



**Grondtekening Dijkversterking Neder-Betuwe (NeBe)**

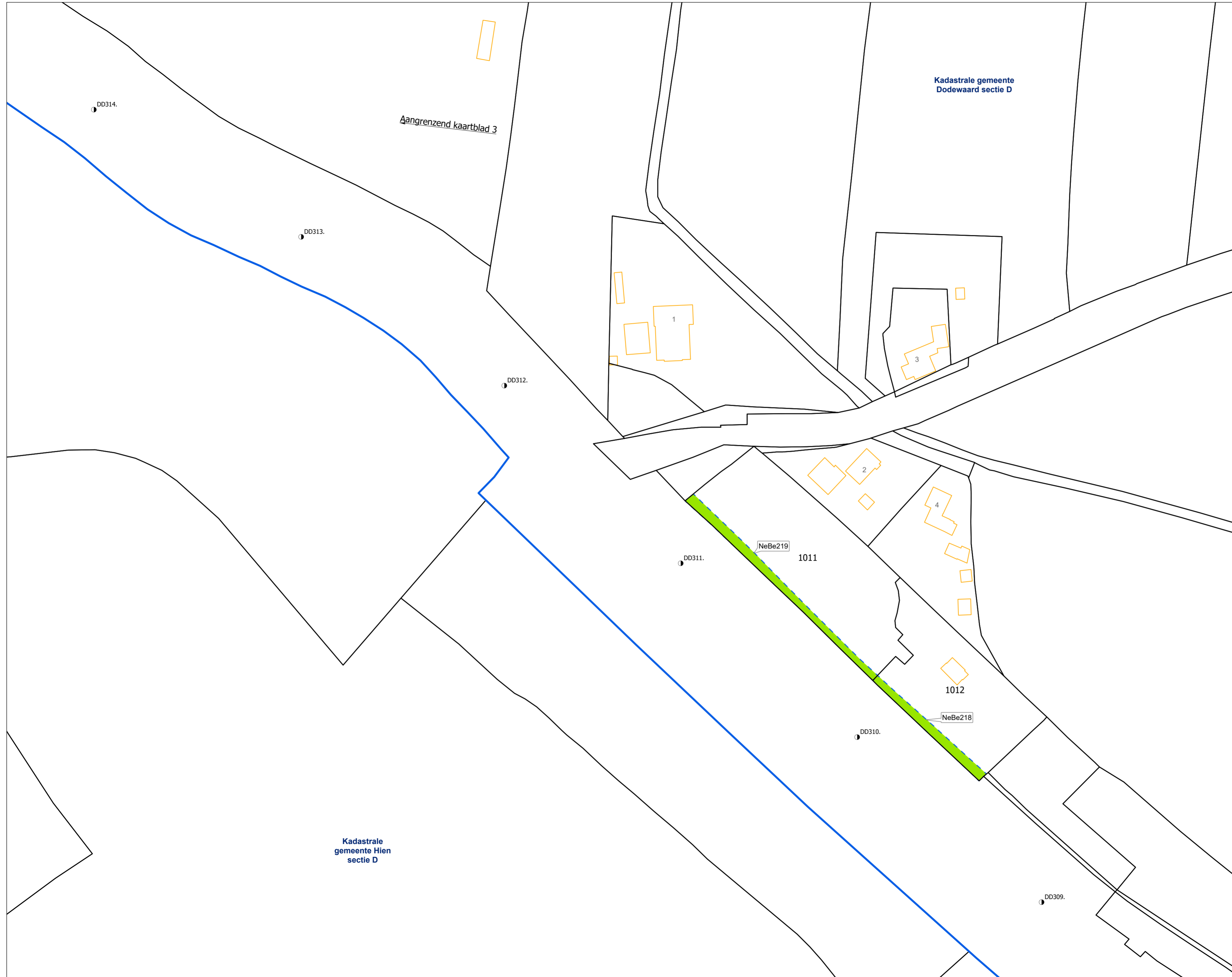
Schaal (bij A2): 1:1.000  
Datum: 08/11/2023

Tekeningnr: 1 van 31  
Versie: Definitief

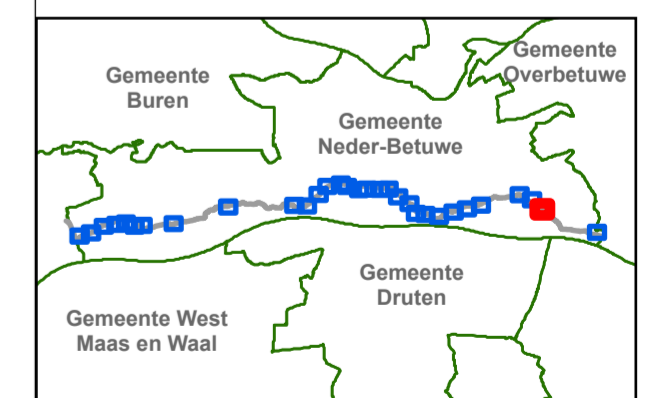
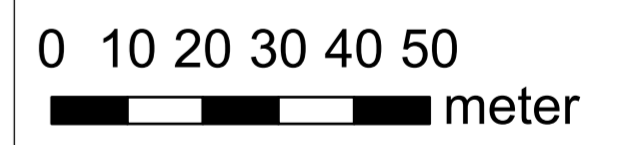
Getekend door: HaskoningDHV  
Gecontroleerd door: WSRL  
Bestandsnaam: A2\_Grondtekening\_08112023.pdf

Waterschap Rivierenland

# Grondtekening Dijkversterking Neder-Betuwe (NeBe)



- Legenda**
- Dijkpalen
  - 1185 Kadastraal perceelnummer
  - NeBe207 Grondplannummer
  - Onteigening
  - Onteigeningsgrens
  - Kadastrale perceelgrens
  - Kadastrale gemeentegrens
  - Kadastrale sectiegrens
  - Opstal



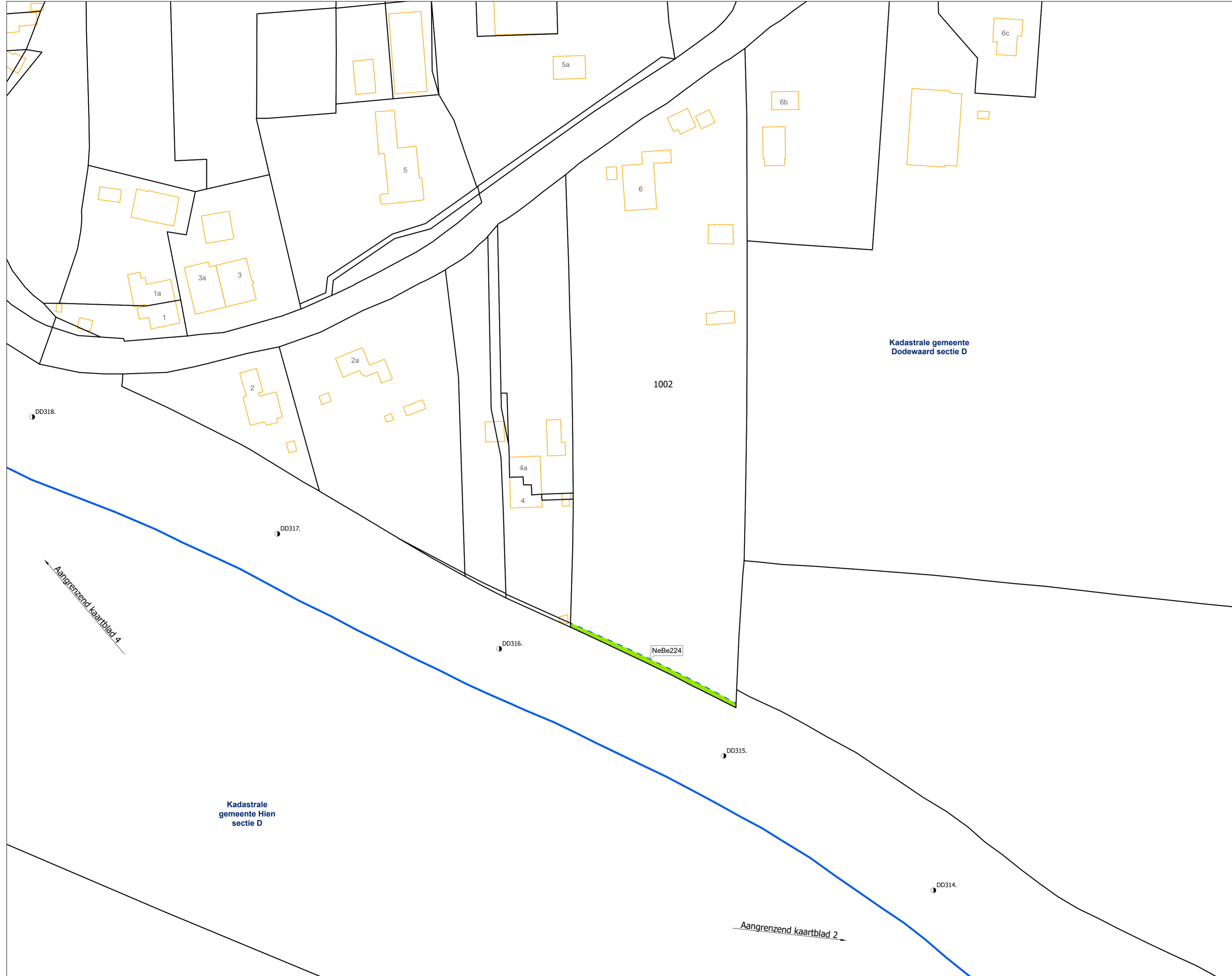
**Grondtekening Dijkversterking Neder-Betuwe (NeBe)**

Schaal (bij A2): 1:1.000  
Datum: 08/11/2023

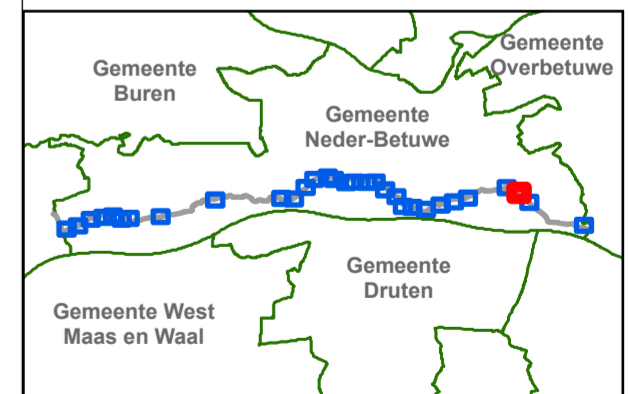
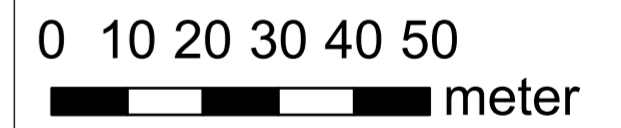
Tekeningnr: 2 van 31  
Versie: Definitief

Getekend door: HaskoningDHV  
Gecontroleerd door: WSRL  
Bestandsnaam: A2\_Grondtekening\_08112023.pdf

# Grondtekening Dijkversterking Neder-Betuwe (NeBe)



- Legenda**
- Dijkpalen
  - 1185 Kadastraal perceelnummer
  - NeBe207 Grondplannummer
  - Onteigening
  - Onteigeningsgrens
  - Kadastrale perceelgrens
  - Kadastrale gemeentegrens
  - Kadastrale sectiegrens
  - Opstal



## Grondtekening Dijkversterking Neder-Betuwe (NeBe)

Schaal (bij A2): 1:1.000  
Datum: 08/11/2023

Tekeningnr: 3 van 31  
Versie: Definitief

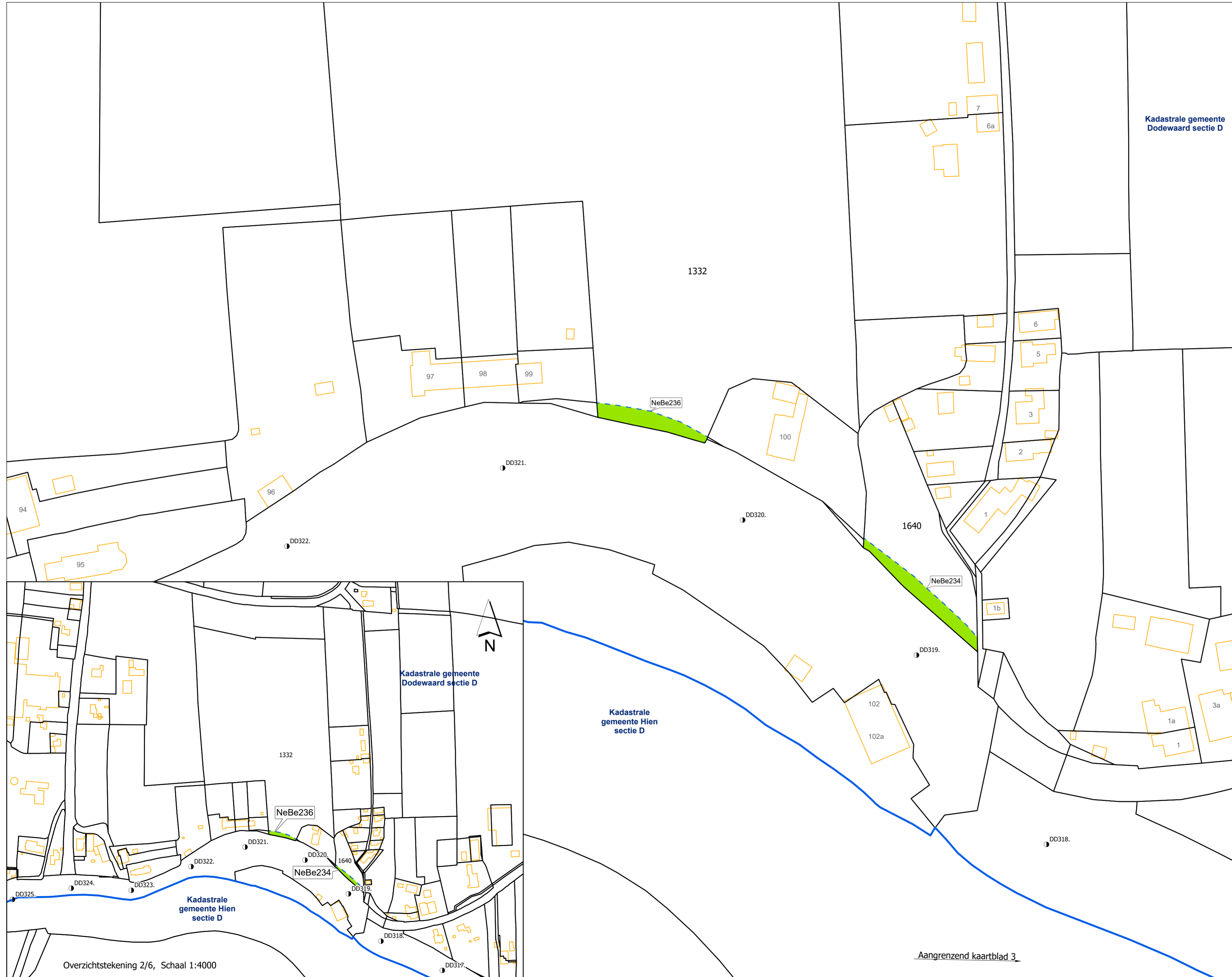


Getekend door: HaskoningDHV  
Gecontroleerd door: WSRL  
Bestandsnaam:  
A2\_Grondtekening\_08112023.pdf

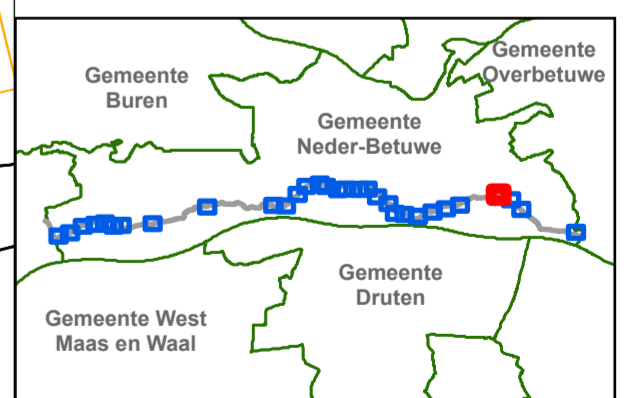
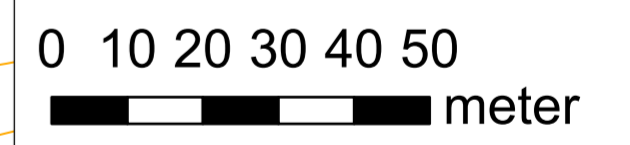
Aangrenzend kaartblad 4

Aangrenzend kaartblad 2

# Grondtekening Dijkversterking Neder-Betuwe (NeBe)



- Legenda**
- Dijkpalen
  - 1185 Kadastraal perceelnummer
  - NeBe207 Grondplannummer
  - Onteigening
  - Onteigeningsgrens
  - ▭ Kadastrale perceelgrens
  - ▭ Kadastrale gemeentegrens
  - ▭ Kadastrale sectiegrens
  - ▭ Opstal



**Grondtekening Dijkversterking Neder-Betuwe (NeBe)**

Schaal (bij A2): 1:1.000  
Datum: 08/11/2023

Tekeningnr: 4 van 31  
Versie: Definitief

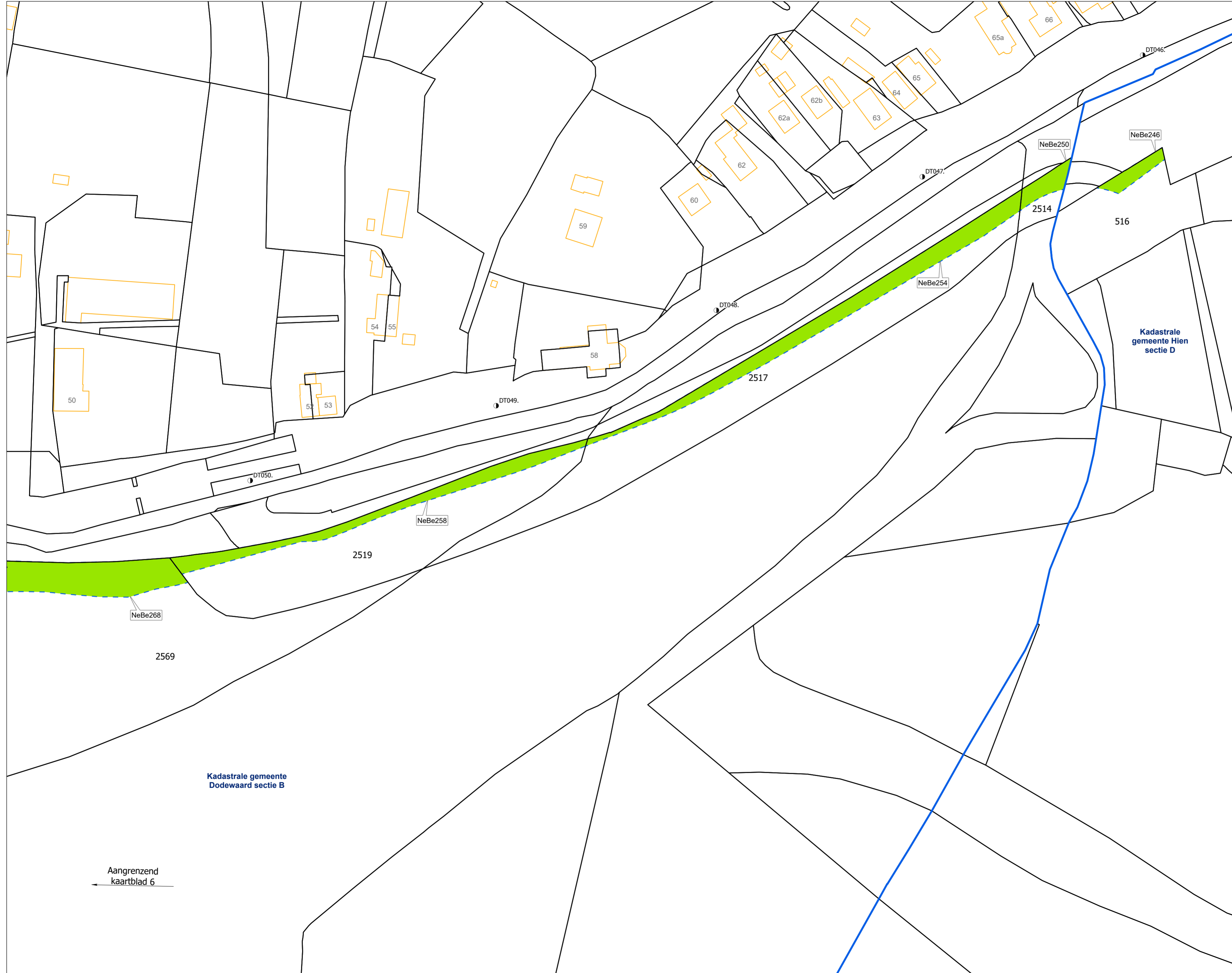
Getekend door: HaskoningDHV  
Gecontroleerd door: WSRL  
Bestandsnaam: A2\_Grondtekening\_08112023.pdf



Overzichtstekening 2/6, Schaal 1:4000

Aangrenzend kaartblad 3

# Grondtekening Dijkversterking Neder-Betuwe (NeBe)

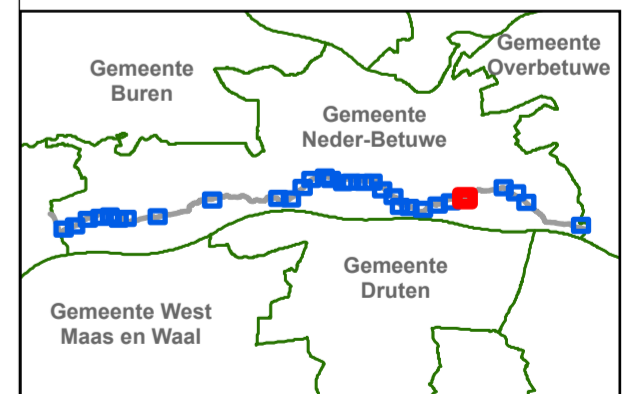


## Legenda

- Dijkpalen
- 1185 Kadastraal perceelnummer
- NeBe207 Grondplannummer
- Onteigening
- Onteigeningsgrens
- ▭ Kadastrale perceelgrens
- ▭ Kadastrale gemeentegrens
- ▭ Kadastrale sectiegrens
- ▭ Opstal



0 10 20 30 40 50  
meter



## Grondtekening Dijkversterking Neder-Betuwe (NeBe)

Schaal (bij A2): 1:1.000  
Datum: 08/11/2023

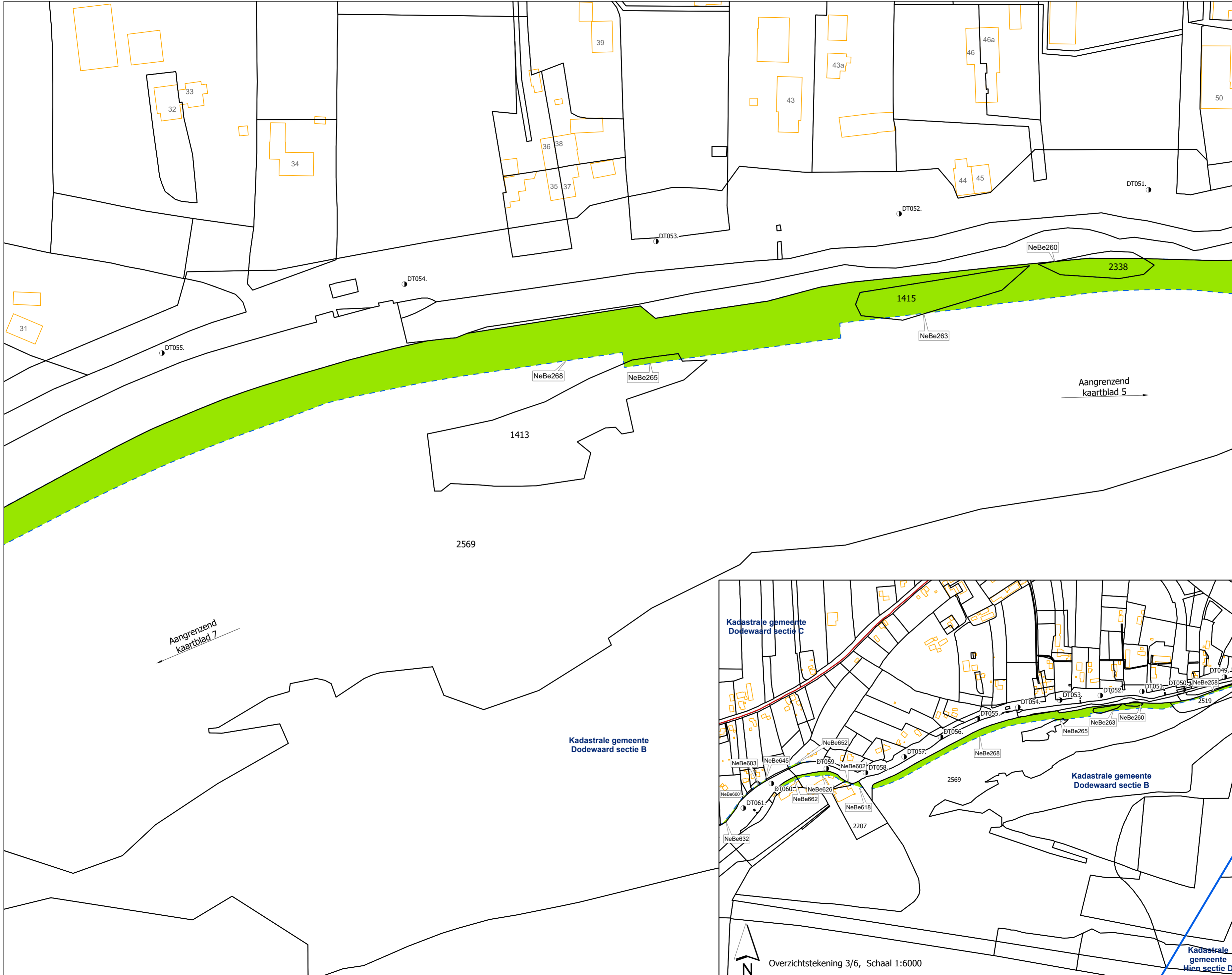
Tekeningnr: 5 van 31  
Versie: Definitief



Getekend door: HaskoningDHV  
Gecontroleerd door: WSRL  
Bestandsnaam:  
A2\_Grondtekening\_08112023.pdf

Aangrenzend  
kaartblad 6

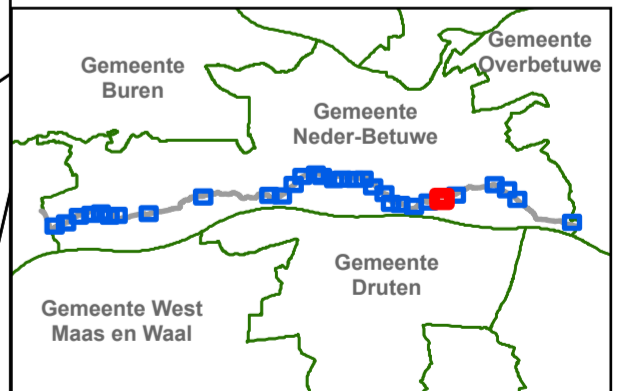
# Grondtekening Dijkversterking Neder-Betuwe (NeBe)



- Legenda**
- Dijkpalen
  - 1185 Kadastraal perceelnummer
  - NeBe207 Grondplannummer
  - Onteigening
  - Onteigeningsgrens
  - ▭ Kadastrale perceelgrens
  - ▭ Kadastrale gemeentegrens
  - ▭ Kadastrale sectiegrens
  - ▭ Opstal



0 10 20 30 40 50  
meter

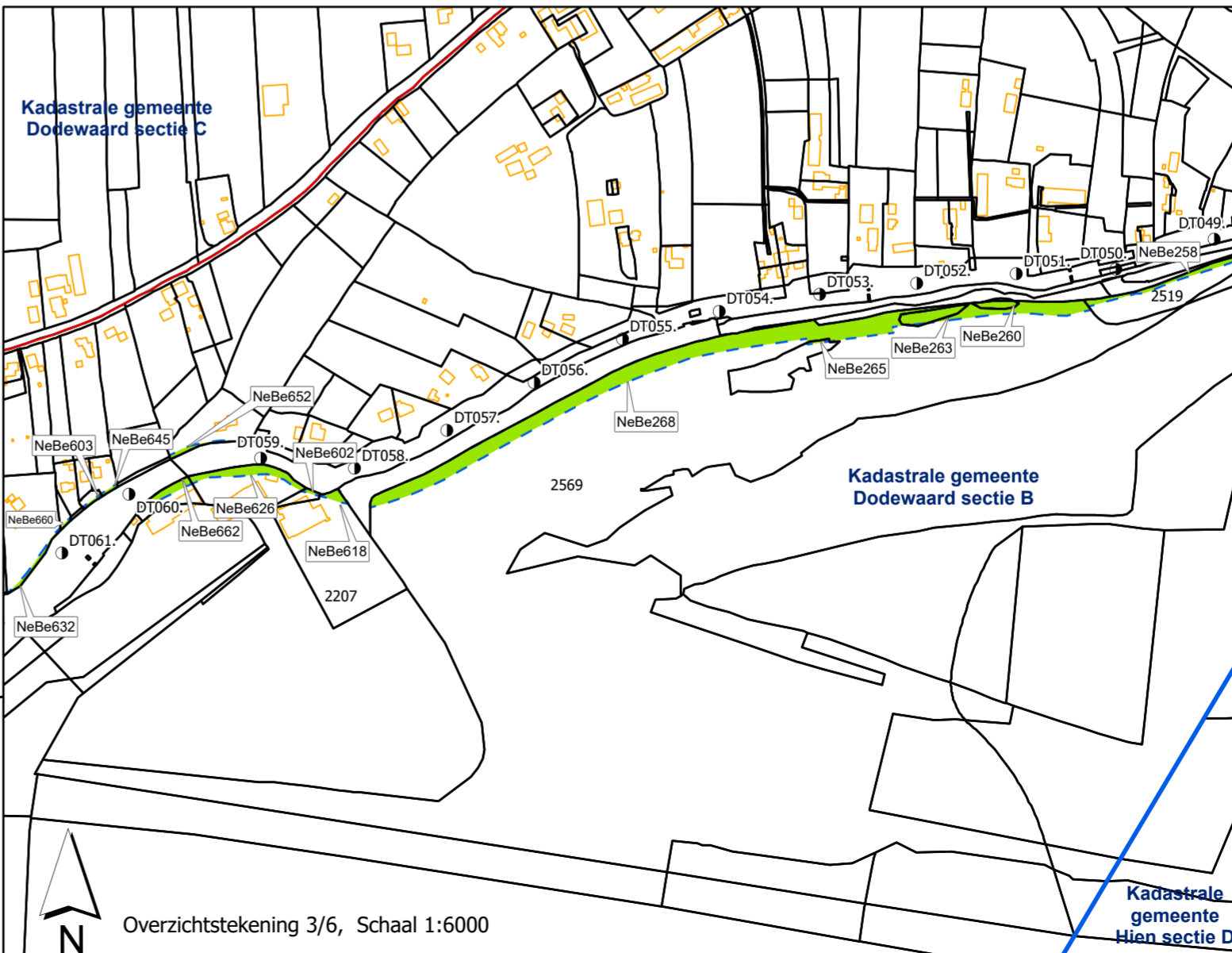


## Grondtekening Dijkversterking Neder-Betuwe (NeBe)

Schaal (bij A2): 1:1.000  
Datum: 08/11/2023

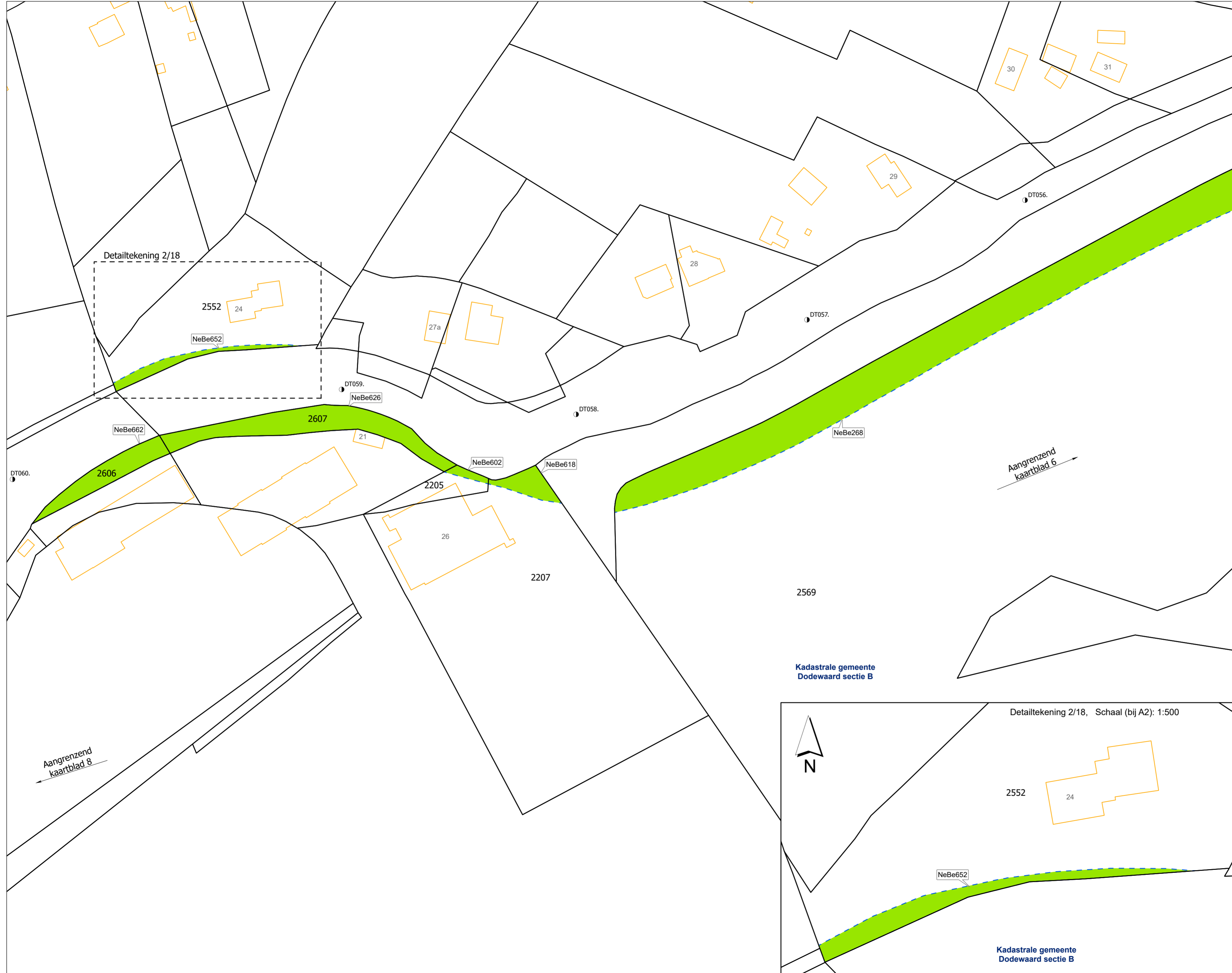
Tekeningnr: 6 van 31  
Versie: Definitief

Getekend door: HaskoningDHV  
Gecontroleerd door: WSRL  
Bestandsnaam: A2\_Grondtekening\_08112023.pdf



Overzichtstekening 3/6, Schaal 1:6000

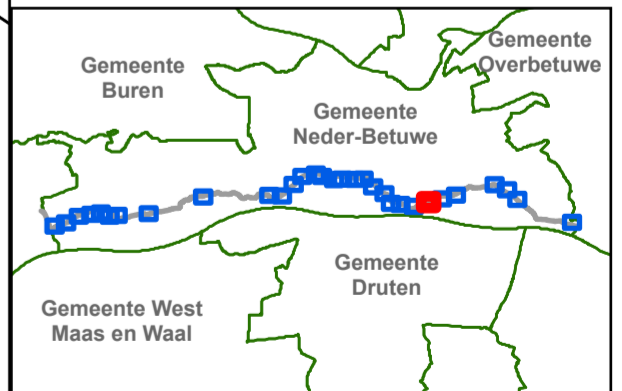
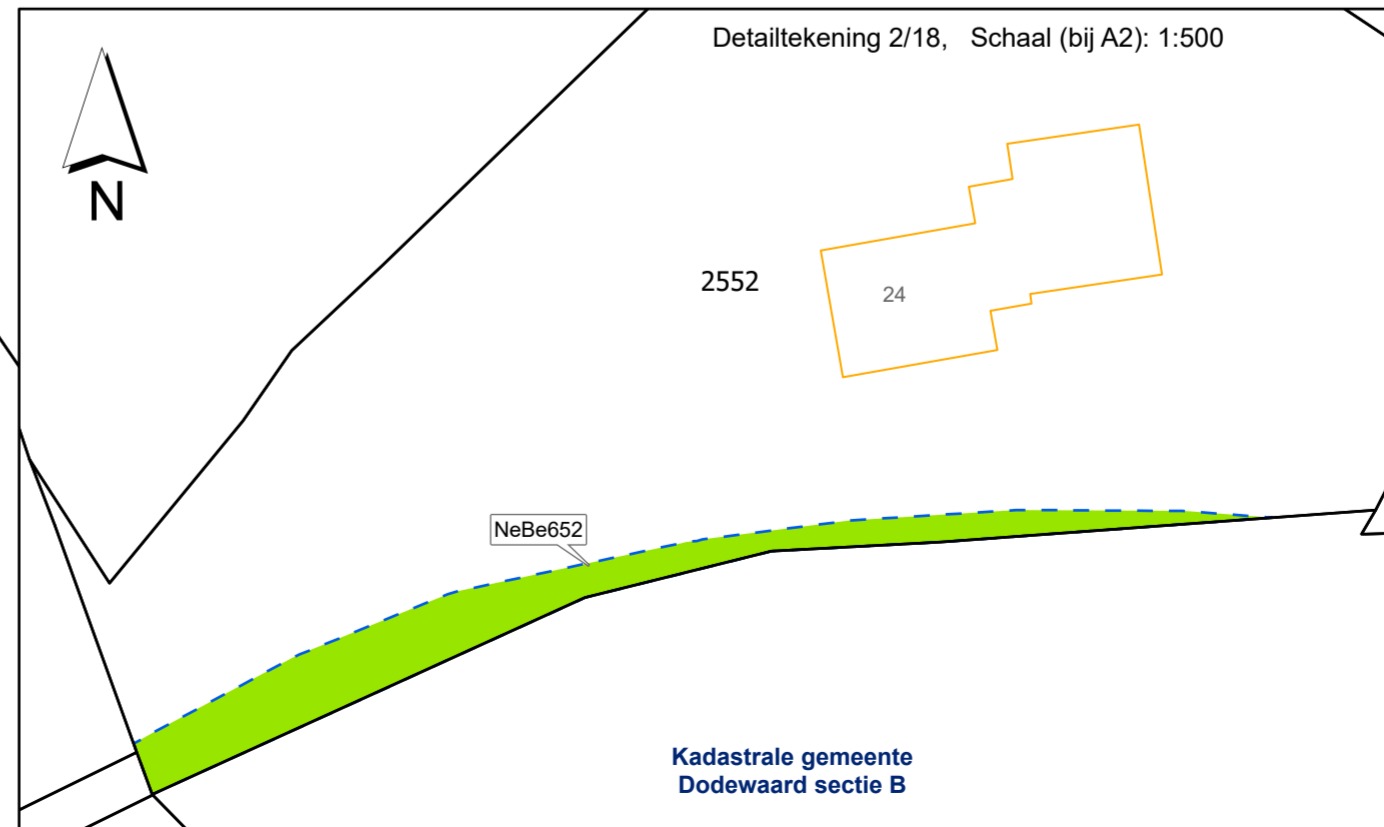
# Grondtekening Dijkversterking Neder-Betuwe (NeBe)



- Legenda**
- Dijkpalen
  - 1185 Kadastraal perceelnummer
  - NeBe207 Grondplannummer
  - Onteigening
  - Onteigeningsgrens
  - Kadastrale perceelgrens
  - Kadastrale gemeentegrens
  - Kadastrale sectiegrens
  - Opstal



0 10 20 30 40 50  
meter



## Grondtekening Dijkversterking Neder-Betuwe (NeBe)

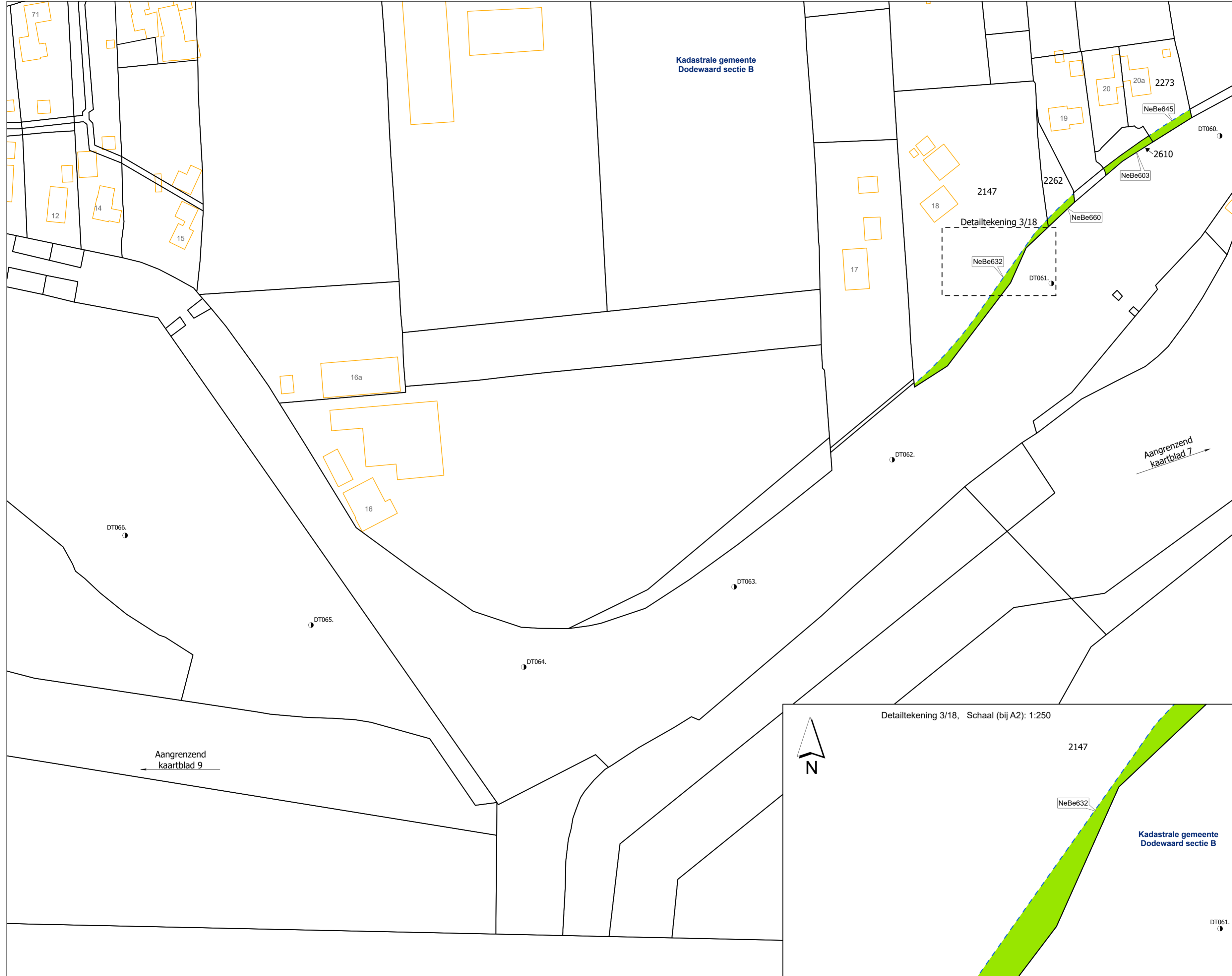
Schaal (bij A2): 1:1.000  
Datum: 08/11/2023

Tekeningnr: 7 van 31  
Versie: Definitief

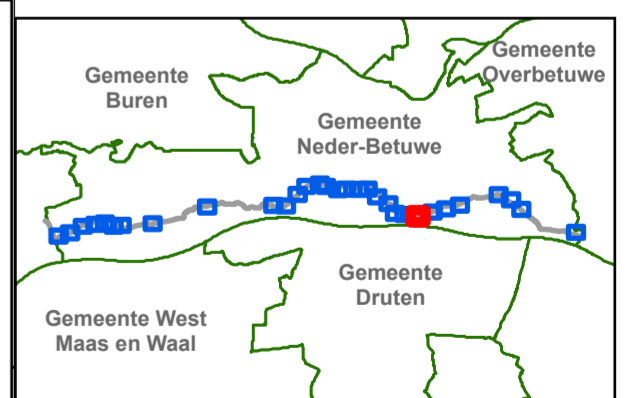
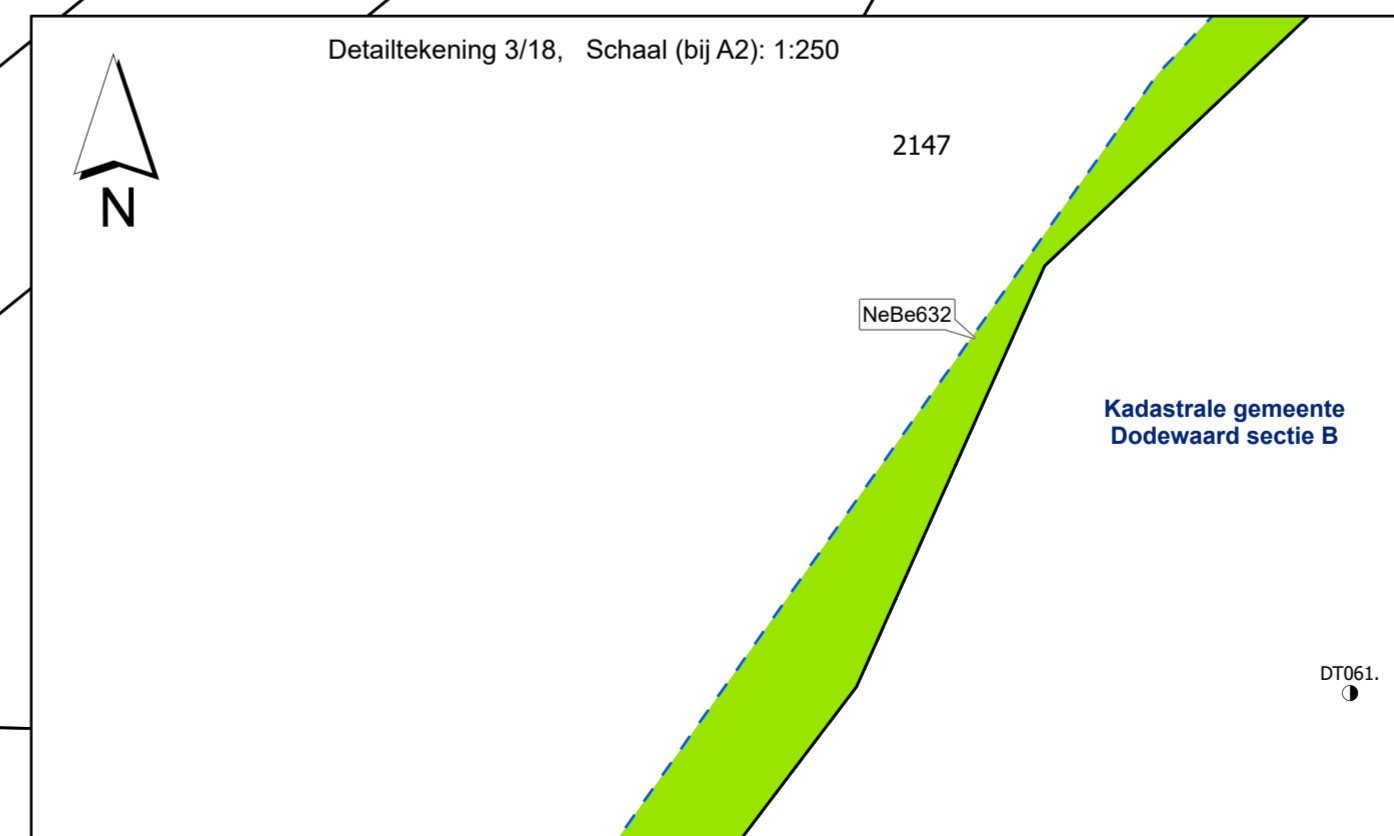
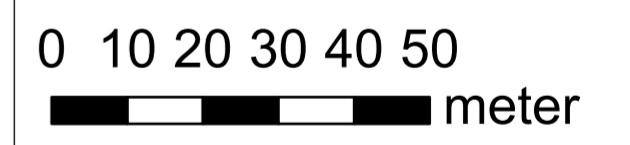
Getekend door: HaskoningDHV  
Gecontroleerd door: WSRL  
Bestandsnaam:  
A2\_Grondtekening\_08112023.pdf



# Grondtekening Dijkversterking Neder-Betuwe (NeBe)



- Legenda**
- Dijkpalen
  - 1185 Kadastraal perceelnummer
  - NeBe207 Grondplannummer
  - Onteigening
  - Onteigeningsgrens
  - Kadastrale perceelgrens
  - Kadastrale gemeentegrens
  - Kadastrale sectiegrens
  - Opstal



**Grondtekening Dijkversterking Neder-Betuwe (NeBe)**

Schaal (bij A2): 1:1.000  
 Datum: 08/11/2023

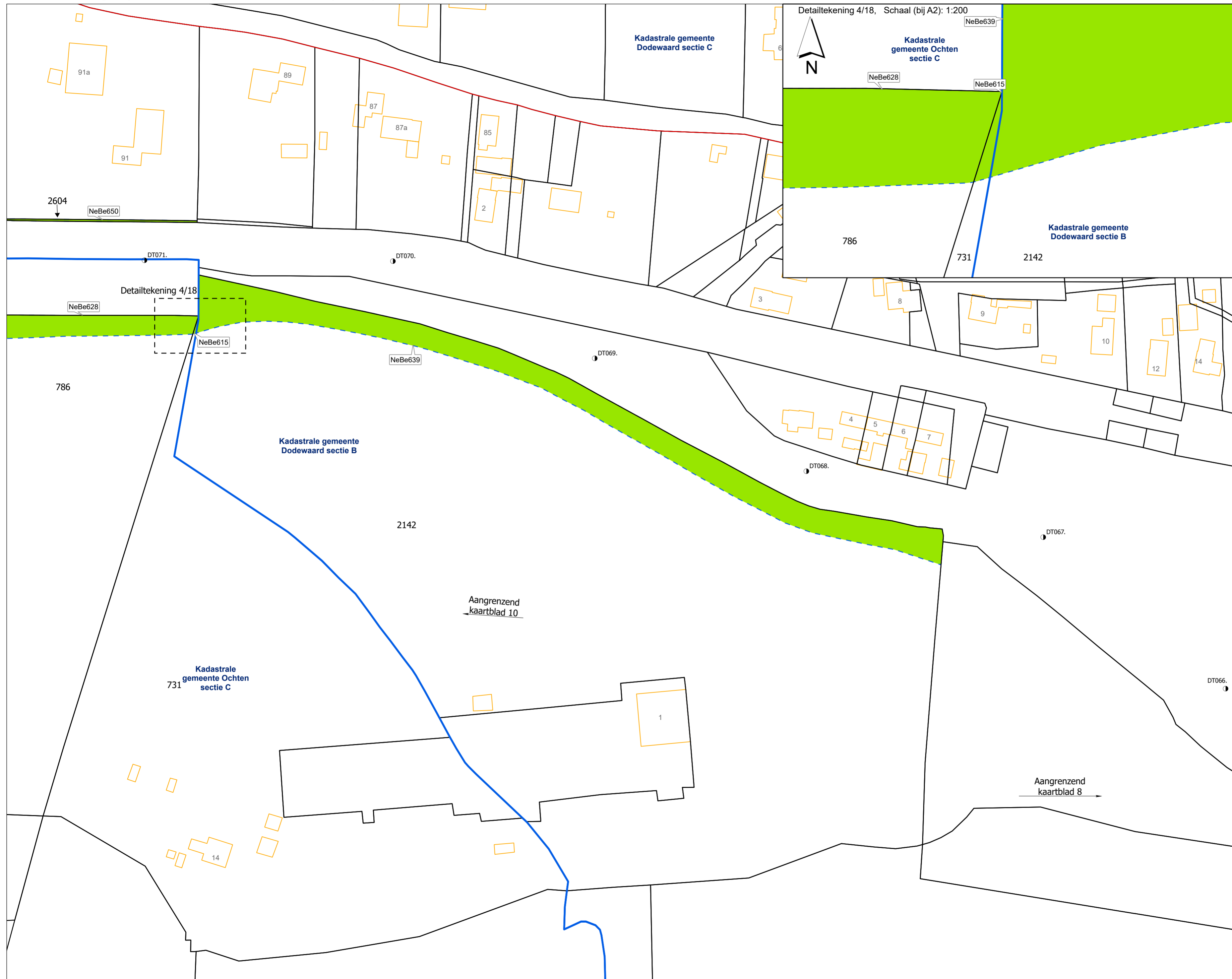
Tekeningnr: 8 van 31  
 Versie: Definitief

Getekend door: HaskoningDHV  
 Gecontroleerd door: WSRL  
 Bestandsnaam: A2\_Grondtekening\_08112023.pdf





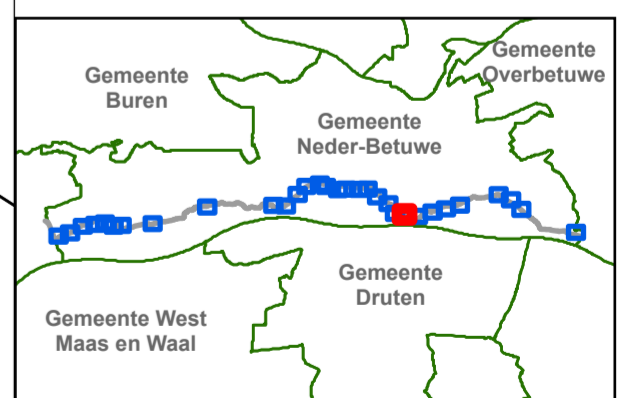
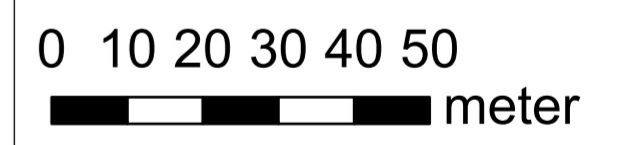
# Grondtekening Dijkversterking Neder-Betuwe (NeBe)



Detailtekening 4/18, Schaal (bij A2): 1:200



- Legenda**
- Dijkpalen
  - 1185 Kadastraal perceelnummer
  - NeBe207 Grondplannummer
  - Onteigening
  - - - - - Onteigeningsgrens
  - ▭ Kadastrale perceelgrens
  - ▬ Kadastrale gemeentegrens
  - ▬ Kadastrale sectiegrens
  - ▭ Opstal



**Grondtekening Dijkversterking Neder-Betuwe (NeBe)**  
Schaal (bij A2): 1:1.000  
Datum: 08/11/2023  
Tekeningnr: 9 van 31  
Versie: Definitief

Getekend door: HaskoningDHV  
Gecontroleerd door: WSRL  
Bestandsnaam: A2\_Grondtekening\_08112023.pdf



# Grondtekening Dijkversterking Neder-Betuwe (NeBe)

Detailtekening 5/18, Schaal (bij A2): 1:500



2604

NeBe650

Kadastrale gemeente  
Dodewaard sectie B

Aangrenzend  
kaartblad 11

785

NeBe658

786

NeBe628

NeBe615

Kadastrale gemeente  
Dodewaard sectie B

2142

Aangrenzend  
kaartblad 9

Kadastrale  
gemeente Ochten  
sectie C

731

14

Kadastrale gemeente  
Dodewaard sectie C

72

93

91

12

DT073.

91a

Detailtekening 5/18

91

2604

NeBe650

DT072.

DT071.

DT070.

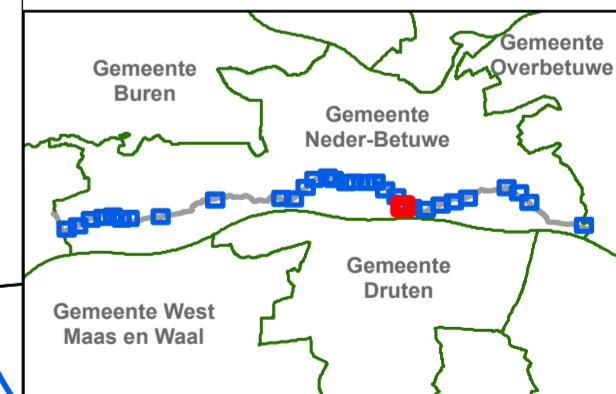
NeBe639

## Legenda

- Dijkpalen
- 1185 Kadastraal perceelnummer
- NeBe207 Grondplannummer
- Onteigening
- - - - - Onteigeningsgrens
- ▭ Kadastrale perceelgrens
- ▭ Kadastrale gemeentegrens
- ▭ Kadastrale sectiegrens
- ▭ Opstal



0 10 20 30 40 50  
meter



## Grondtekening Dijkversterking Neder-Betuwe (NeBe)

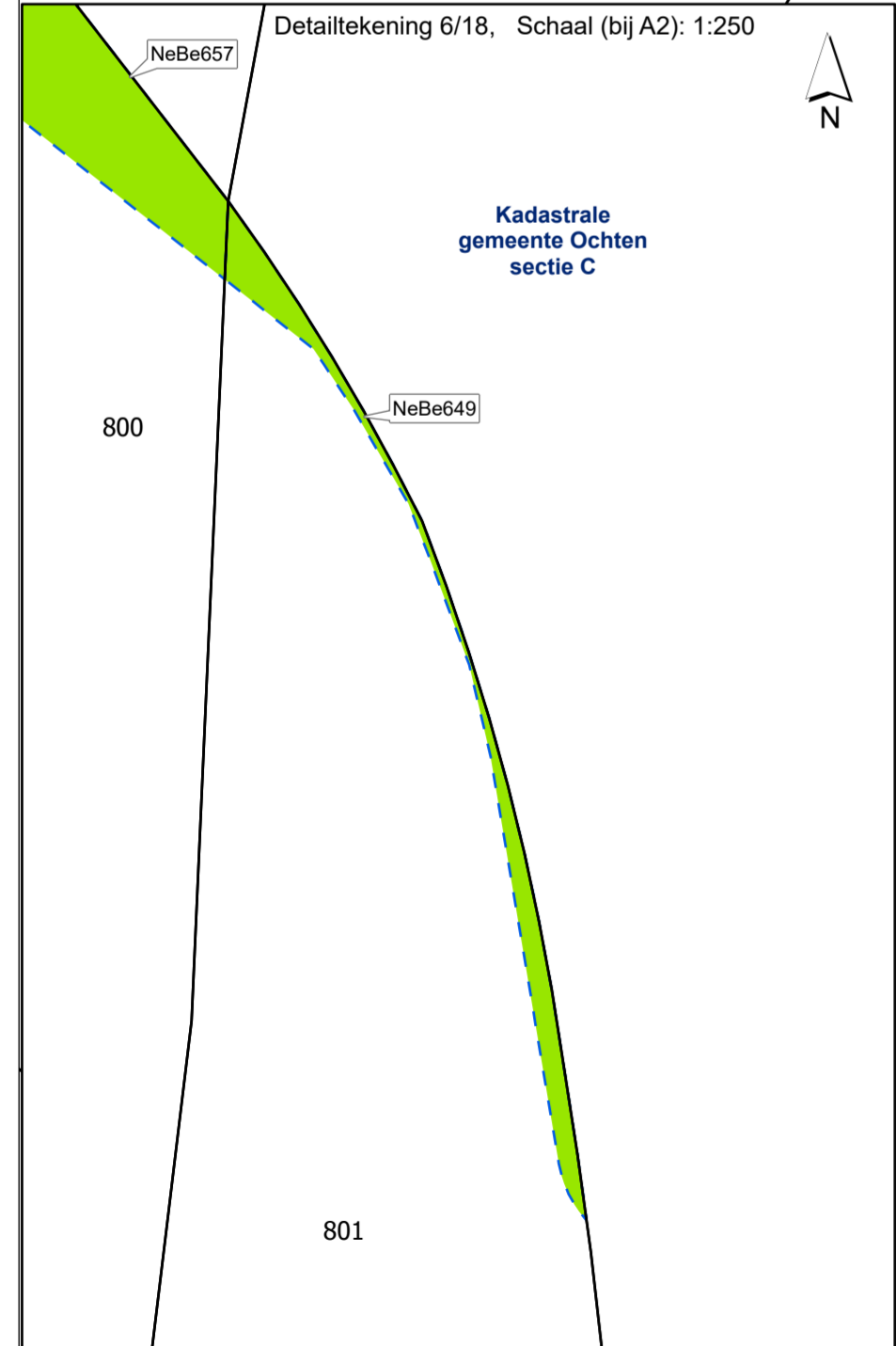
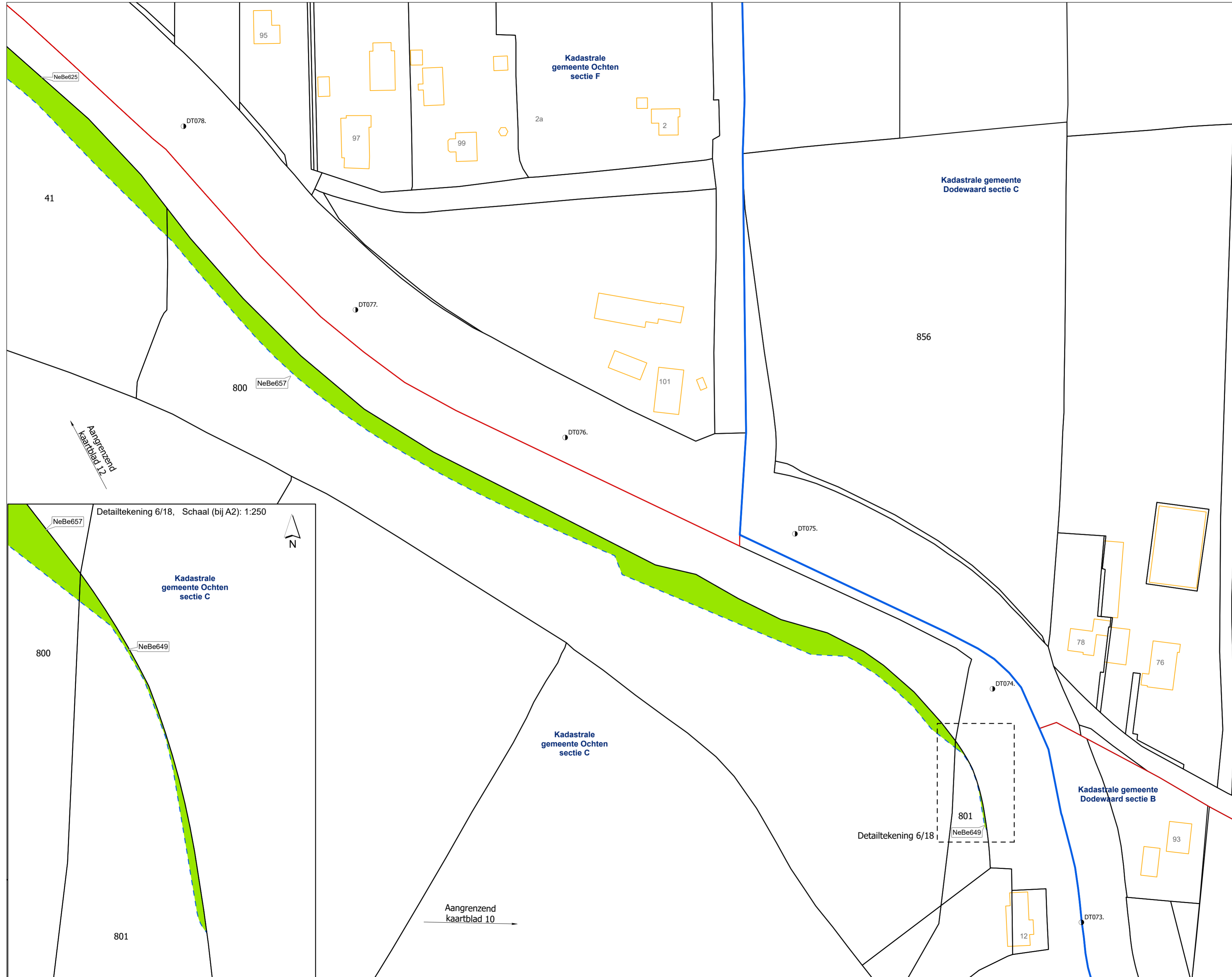
Schaal (bij A2): 1:1.000  
Datum: 08/11/2023

Tekeningnr: 10 van 31  
Versie: Definitief

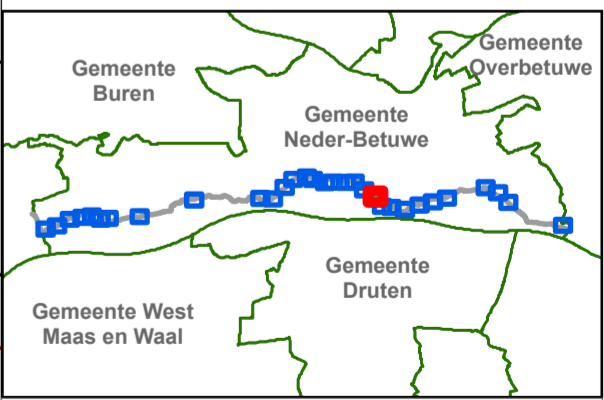
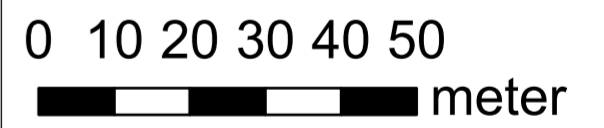


Getekend door: HaskoningDHV  
Gecontroleerd door: WSRL  
Bestandsnaam:  
A2\_Grondtekening\_08112023.pdf

# Grondtekening Dijkversterking Neder-Betuwe (NeBe)



- Legenda**
- Dijkpalen
  - 1185 Kadastraal perceelnummer
  - NeBe207 Grondplannummer
  - Onteigening
  - Onteigeningsgrens
  - Kadastrale perceelgrens
  - ▬ Kadastrale gemeentegrens
  - ▬ Kadastrale sectiegrens
  - ▭ Opstal



**Grondtekening Dijkversterking Neder-Betuwe (NeBe)**

Schaal (bij A2): 1:1.000  
Datum: 08/11/2023

Tekeningnr: 11 van 31  
Versie: Definitief

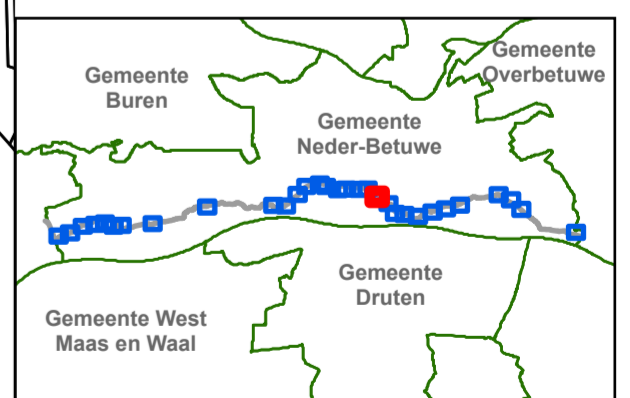
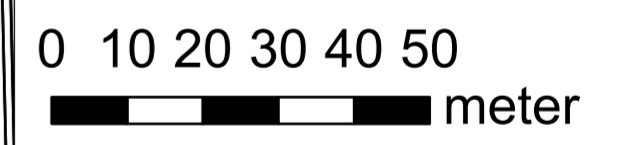
Getekend door: HaskoningDHV  
Gecontroleerd door: WSRL  
Bestandsnaam: A2\_Grondtekening\_08112023.pdf



# Grondtekening Dijkversterking Neder-Betuwe (NeBe)

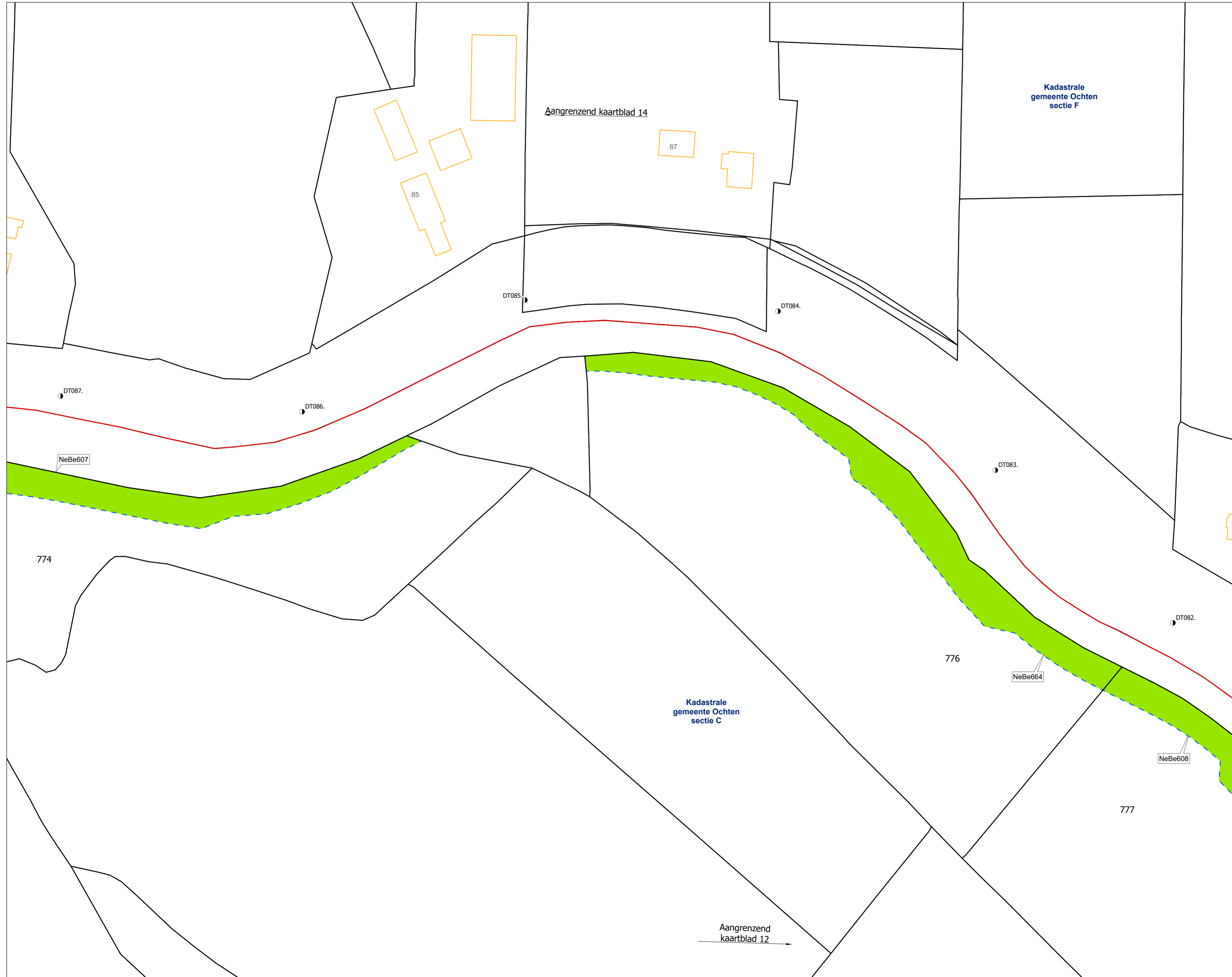


- Legenda**
- Dijkpalen
  - 1185 Kadastraal perceelnummer
  - NeBe207 Grondplannummer
  - Onteigening
  - Onteigeningsgrens
  - Kadastrale perceelgrens
  - Kadastrale gemeentegrens
  - Kadastrale sectiegrens
  - Opstal

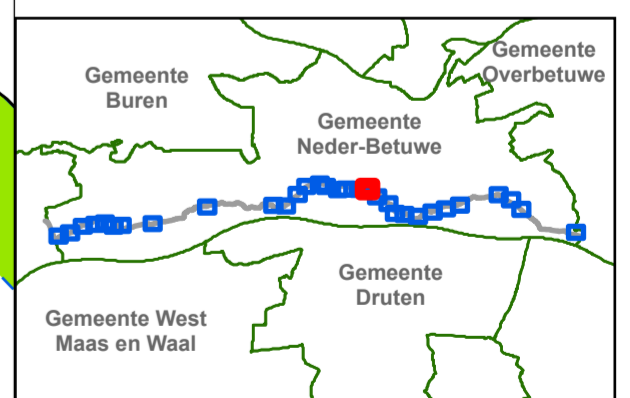
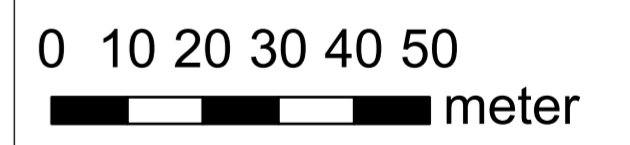


**Grondtekening Dijkversterking Neder-Betuwe (NeBe)**  
Schaal (bij A2): 1:1.000  
Datum: 08/11/2023  
Tekeningnr: 12 van 31  
Versie: Definitief  
Waterschap Rivierenland  
Getekend door: HaskoningDHV  
Gecontroleerd door: WSRL  
Bestandsnaam: A2\_Grondtekening\_08112023.pdf

# Grondtekening Dijkversterking Neder-Betuwe (NeBe)



- Legenda**
- Dijkpalen
  - 1185 Kadastraal perceelnummer
  - NeBe207 Grondplannummer
  - Onteigening
  - Onteigeningsgrens
  - Kadastrale perceelgrens
  - Kadastrale gemeentegrens
  - Kadastrale sectiegrens
  - Opstal



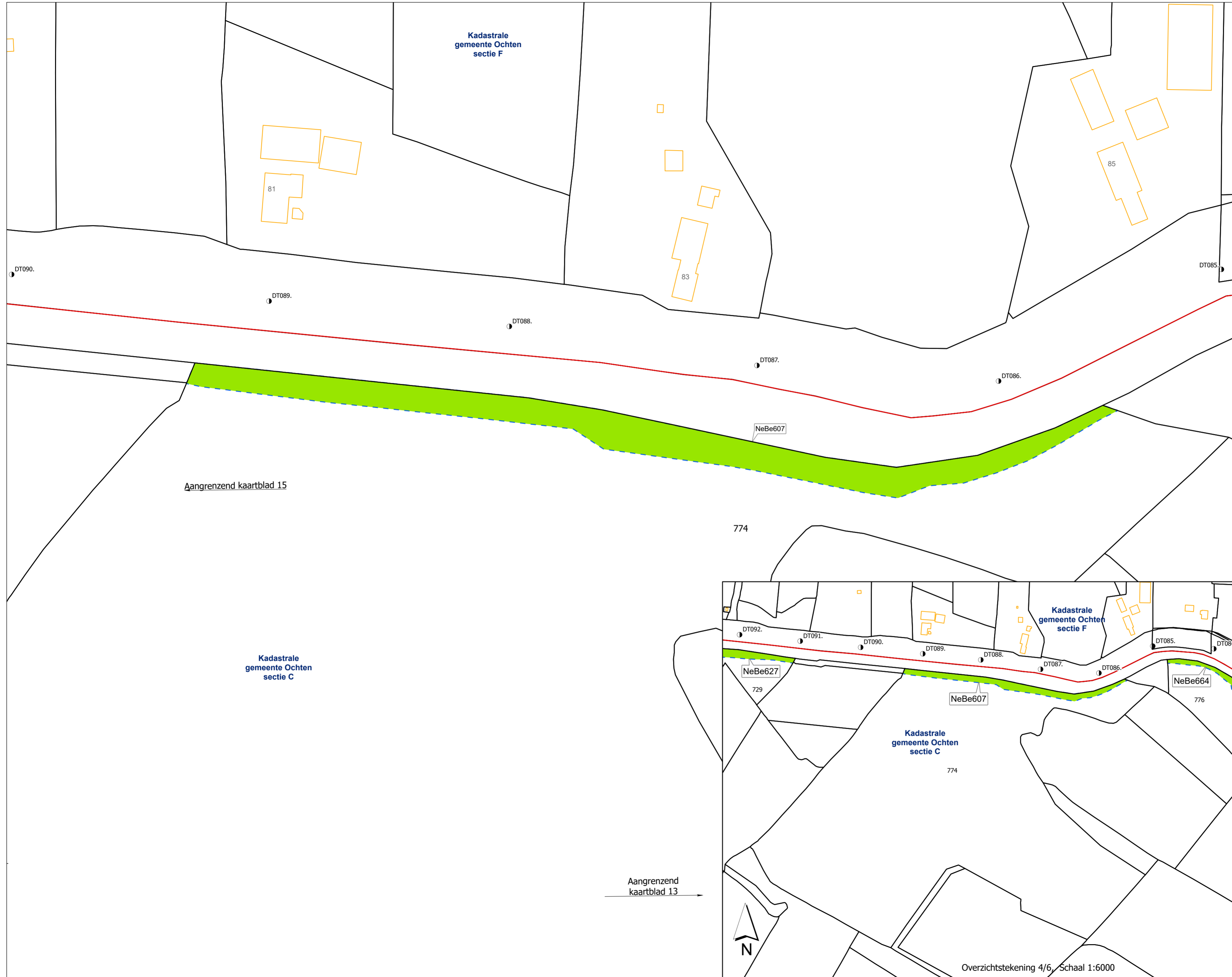
**Grondtekening Dijkversterking Neder-Betuwe (NeBe)**

Schaal (bij A2): 1:1.000  
Datum: 08/11/2023

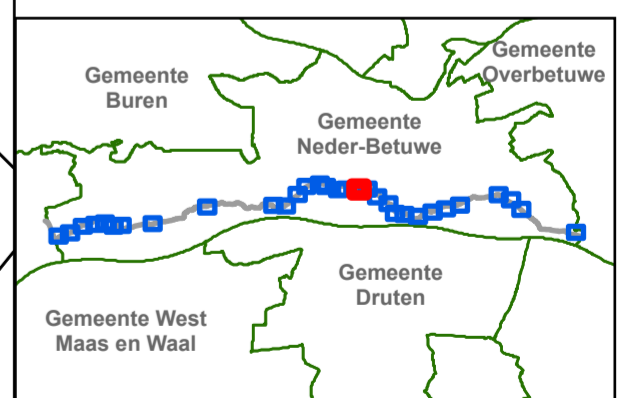
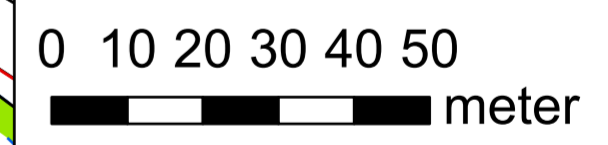
Tekeningnr: 13 van 31  
Versie: Definitief

Getekend door: HaskoningDHV  
Gecontroleerd door: WSRL  
Bestandsnaam: A2\_Grondtekening\_08112023.pdf

# Grondtekening Dijkversterking Neder-Betuwe (NeBe)



- Legenda**
- Dijkpalen
  - 1185 Kadastraal perceelnummer
  - NeBe207 Grondplannummer
  - Onteigening
  - - - - - Onteigeningsgrens
  - ▭ Kadastrale perceelgrens
  - ▭ Kadastrale gemeentegrens
  - ▭ Kadastrale sectiegrens
  - ▭ Opstal



**Grondtekening Dijkversterking Neder-Betuwe (NeBe)**

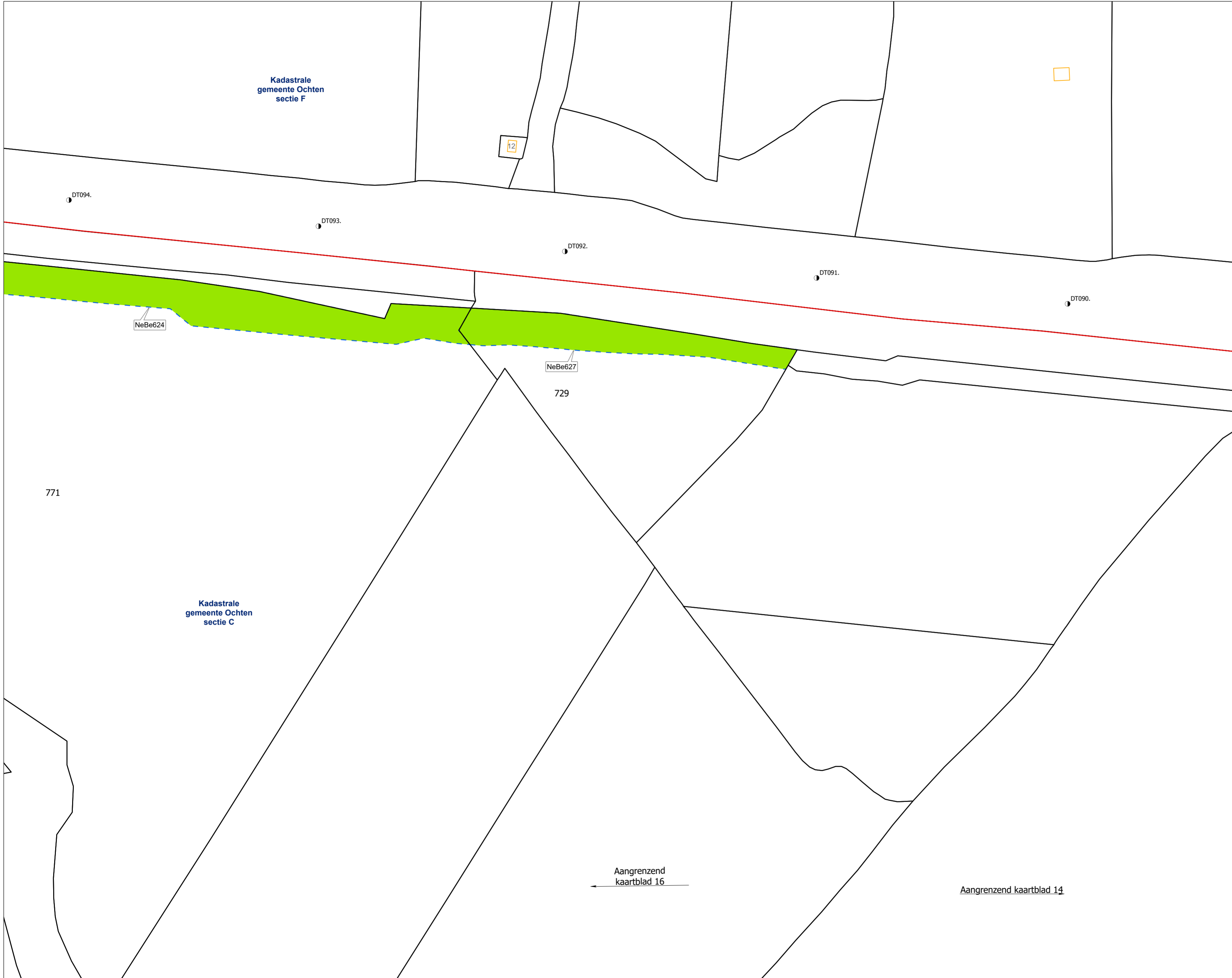
Schaal (bij A2): 1:1.000  
Datum: 08/11/2023

Tekeningnr: 14 van 31  
Versie: Definitief

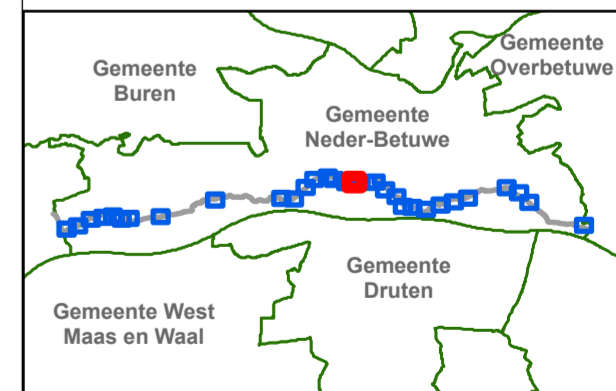
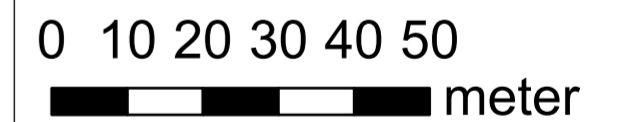
Getekend door: HaskoningDHV  
Gecontroleerd door: WSRL  
Bestandsnaam: A2\_Grondtekening\_08112023.pdf

Overzichtstekening 4/6, Schaal 1:6000

# Grondtekening Dijkversterking Neder-Betuwe (NeBe)



- Legenda**
- Dijkpalen
  - 1185 Kadastraal perceelnummer
  - NeBe207 Grondplannummer
  - Onteigening
  - Onteigeningsgrens
  - Kadastrale perceelgrens
  - Kadastrale gemeentegrens
  - Kadastrale sectiegrens
  - Opstal



## Grondtekening Dijkversterking Neder-Betuwe (NeBe)

Schaal (bij A2): 1:1.000  
Datum: 08/11/2023

Tekeningnr: 15 van 31  
Versie: Definitief



Getekend door: HaskoningDHV  
Gecontroleerd door: WSRL  
Bestandsnaam:  
A2\_Grondtekening\_08112023.pdf

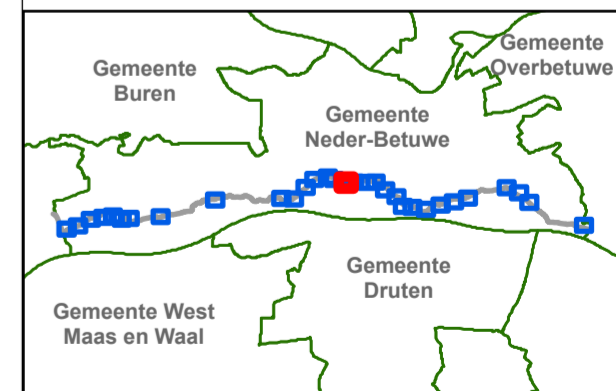
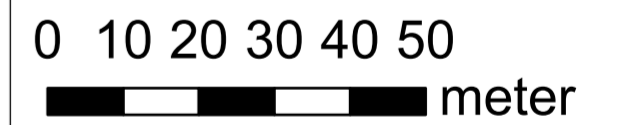
Aangrenzend kaartblad 16

Aangrenzend kaartblad 14

# Grondtekening Dijkversterking Neder-Betuwe (NeBe)



- Legenda**
- Dijkpalen
  - 1185 Kadastraal perceelnummer
  - NeBe207 Grondplannummer
  - Onteigening
  - Onteigeningsgrens
  - Kadastrale perceelgrens
  - Kadastrale gemeentegrens
  - Kadastrale sectiegrens
  - Opstal



## Grondtekening Dijkversterking Neder-Betuwe (NeBe)

Schaal (bij A2): 1:1.000  
Datum: 08/11/2023

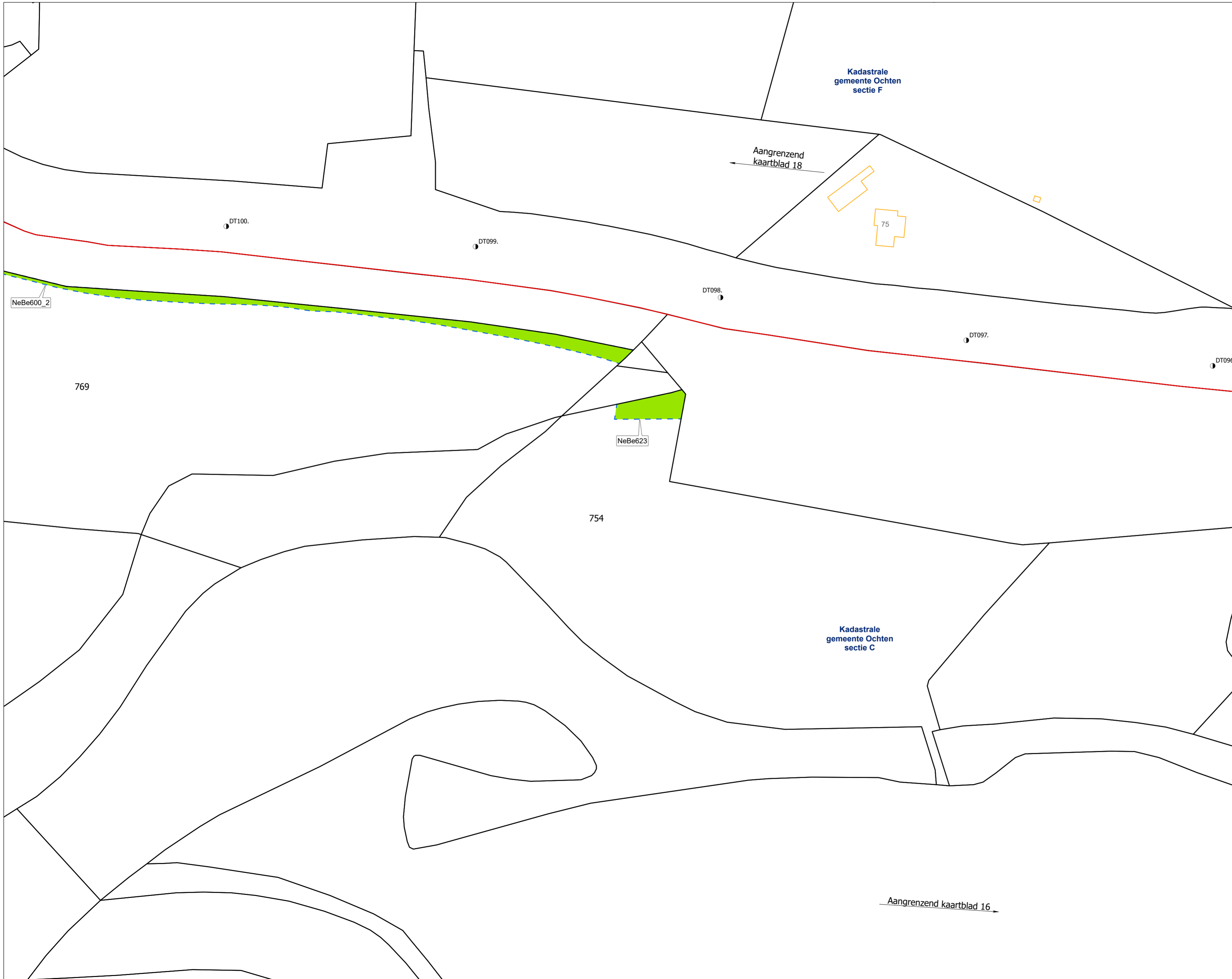
Tekeningnr: 16 van 31  
Versie: Definitief



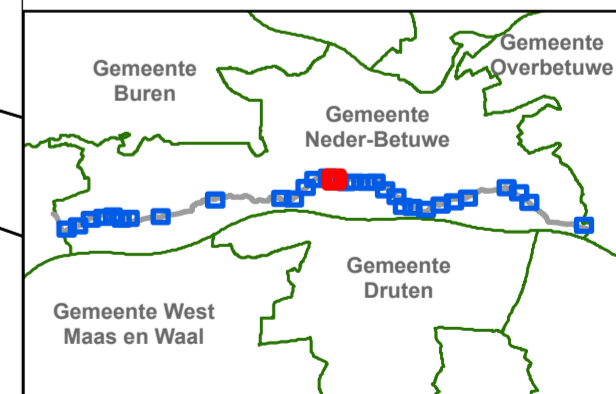
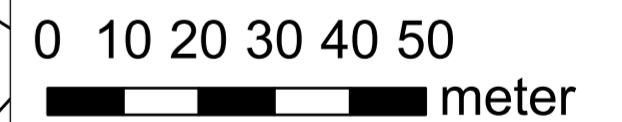
Getekend door: HaskoningDHV  
Gecontroleerd door: WSRL  
Bestandsnaam:  
A2\_Grondtekening\_08112023.pdf



# Grondtekening Dijkversterking Neder-Betuwe (NeBe)



- Legenda**
- Dijkpalen
  - 1185 Kadastraal perceelnummer
  - NeBe207 Grondplannummer
  - Onteigening
  - - - - - Onteigeningsgrens
  - Kadastrale perceelgrens
  - Kadastrale gemeentegrens
  - Kadastrale sectiegrens
  - Opstal



## Grondtekening Dijkversterking Neder-Betuwe (NeBe)

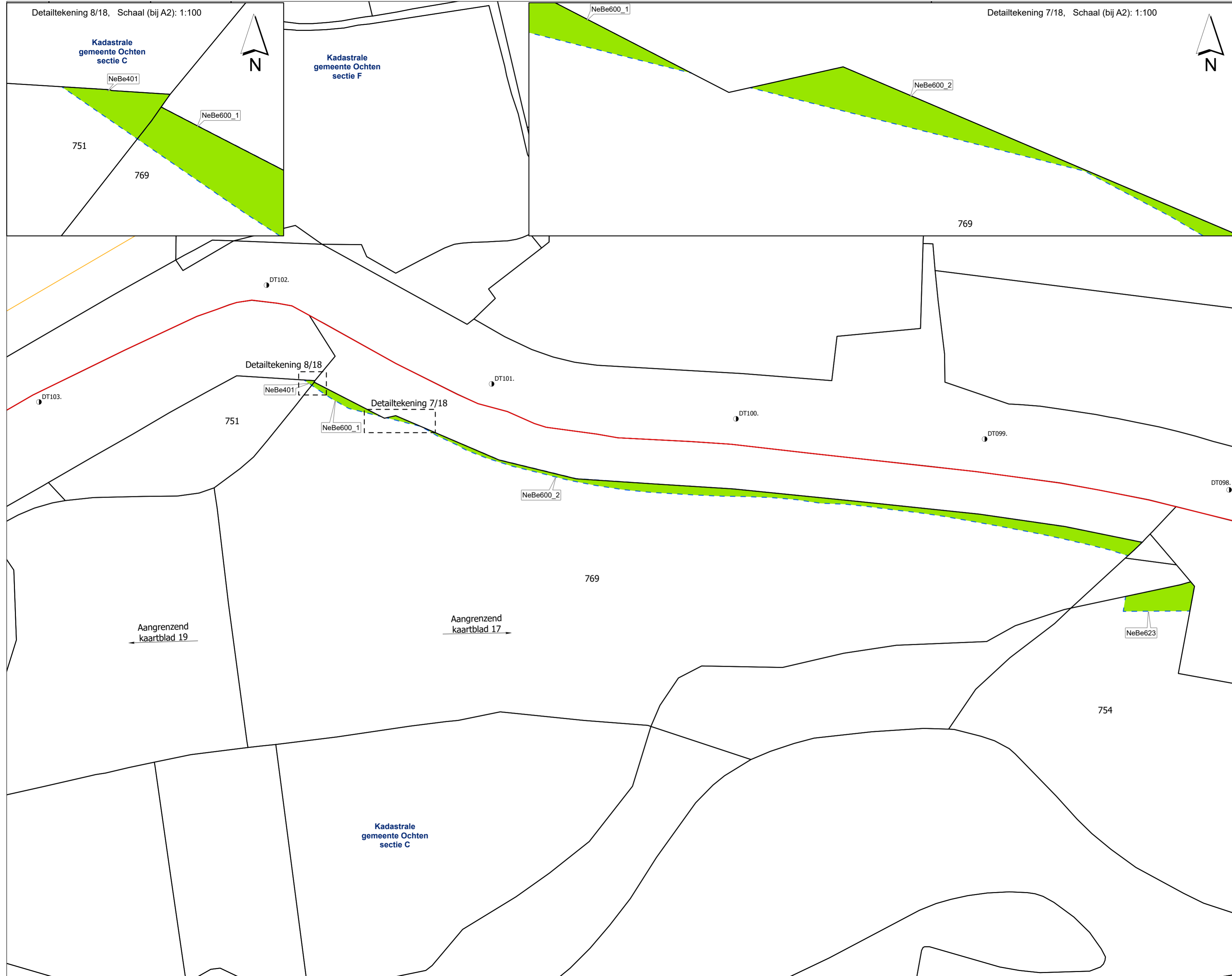
Schaal (bij A2): 1:1.000  
Datum: 08/11/2023

Tekeningnr: 17 van 31  
Versie: Definitief

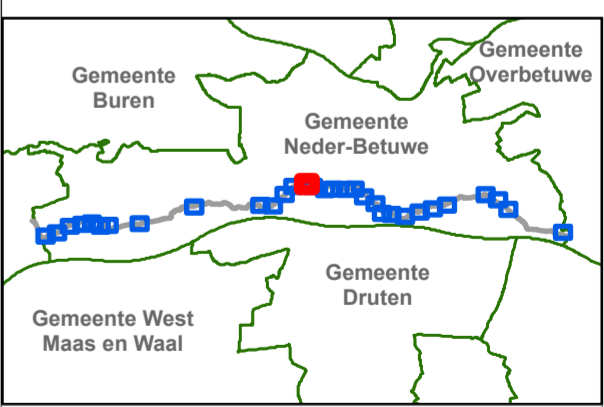
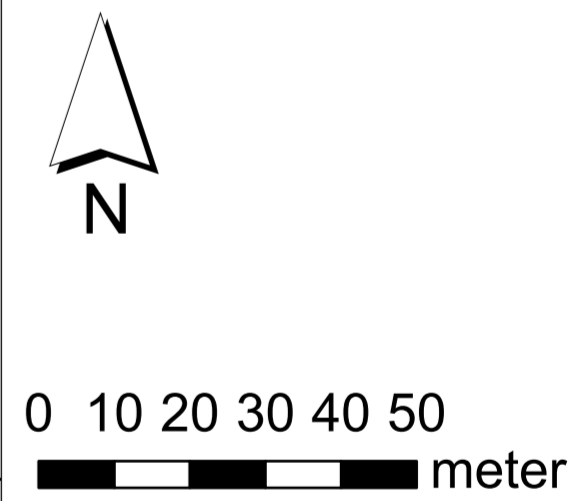


Getekend door: HaskoningDHV  
Gecontroleerd door: WSRL  
Bestandsnaam:  
A2\_Grondtekening\_08112023.pdf

# Grondtekening Dijkversterking Neder-Betuwe (NeBe)



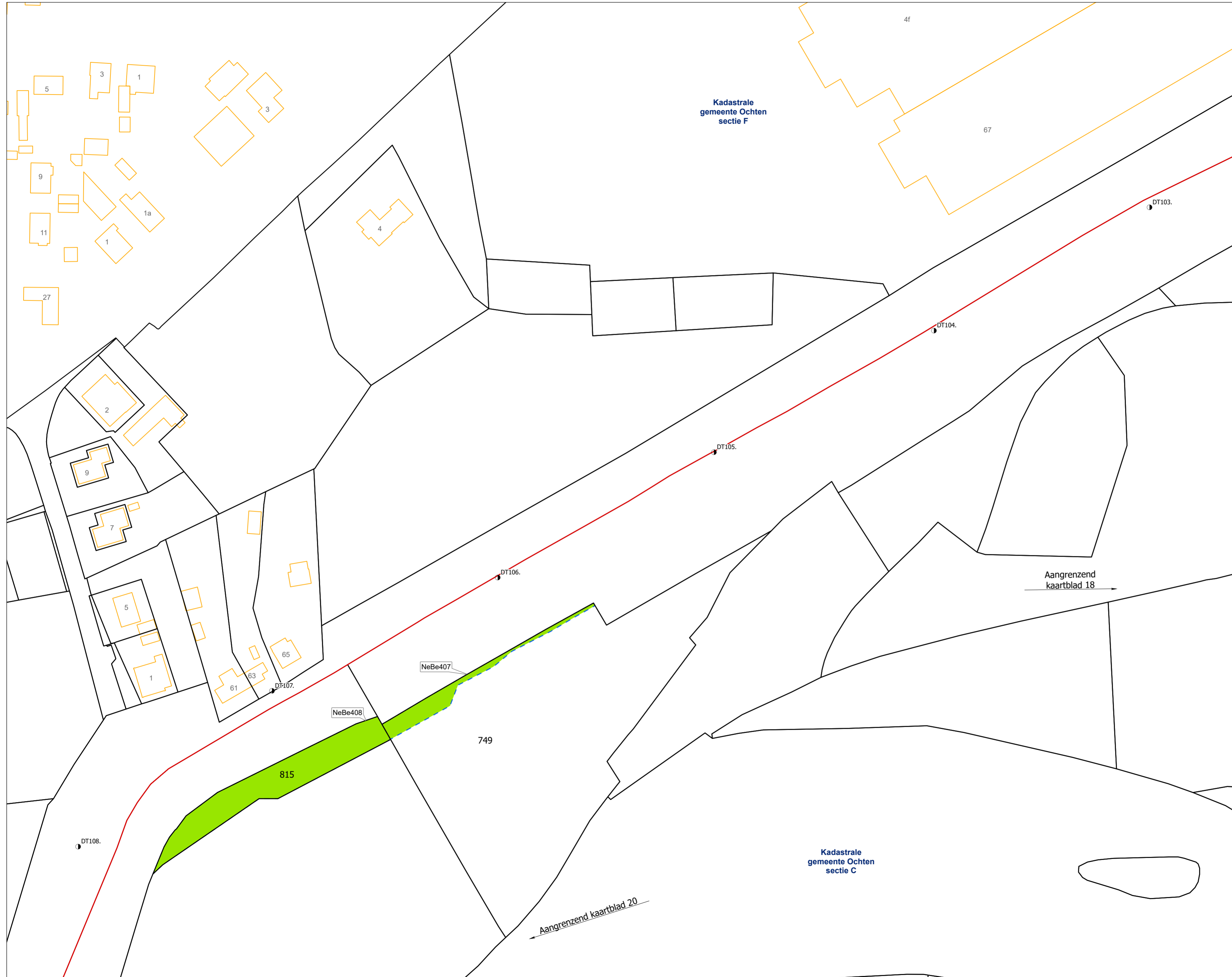
- Legenda**
- Dijkpalen
  - 1185 Kadastraal perceelnummer
  - NeBe207 Grondplannummer
  - Onteigening
  - - - - - Onteigeningsgrens
  - ▭ Kadastrale perceelgrens
  - ▭ Kadastrale gemeentegrens
  - ▭ Kadastrale sectiegrens
  - ▭ Opstal



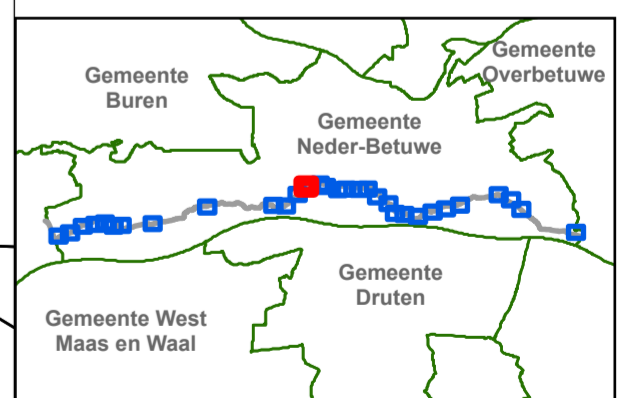
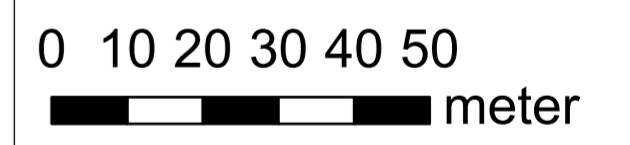
**Grondtekening Dijkversterking Neder-Betuwe (NeBe)**  
Schaal (bij A2): 1:1.000  
Datum: 08/11/2023  
Tekeningnr: 18 van 31  
Versie: Definitief  
Getekend door: HaskoningDHV  
Gecontroleerd door: WSRL  
Bestandsnaam: A2\_Grondtekening\_08112023.pdf



# Grondtekening Dijkversterking Neder-Betuwe (NeBe)



- Legenda**
- Dijkpalen
  - 1185 Kadastraal perceelnummer
  - NeBe207 Grondplannummer
  - Onteigening
  - Onteigeningsgrens
  - Kadastrale perceelgrens
  - Kadastrale gemeentegrens
  - Kadastrale sectiegrens
  - Opstal

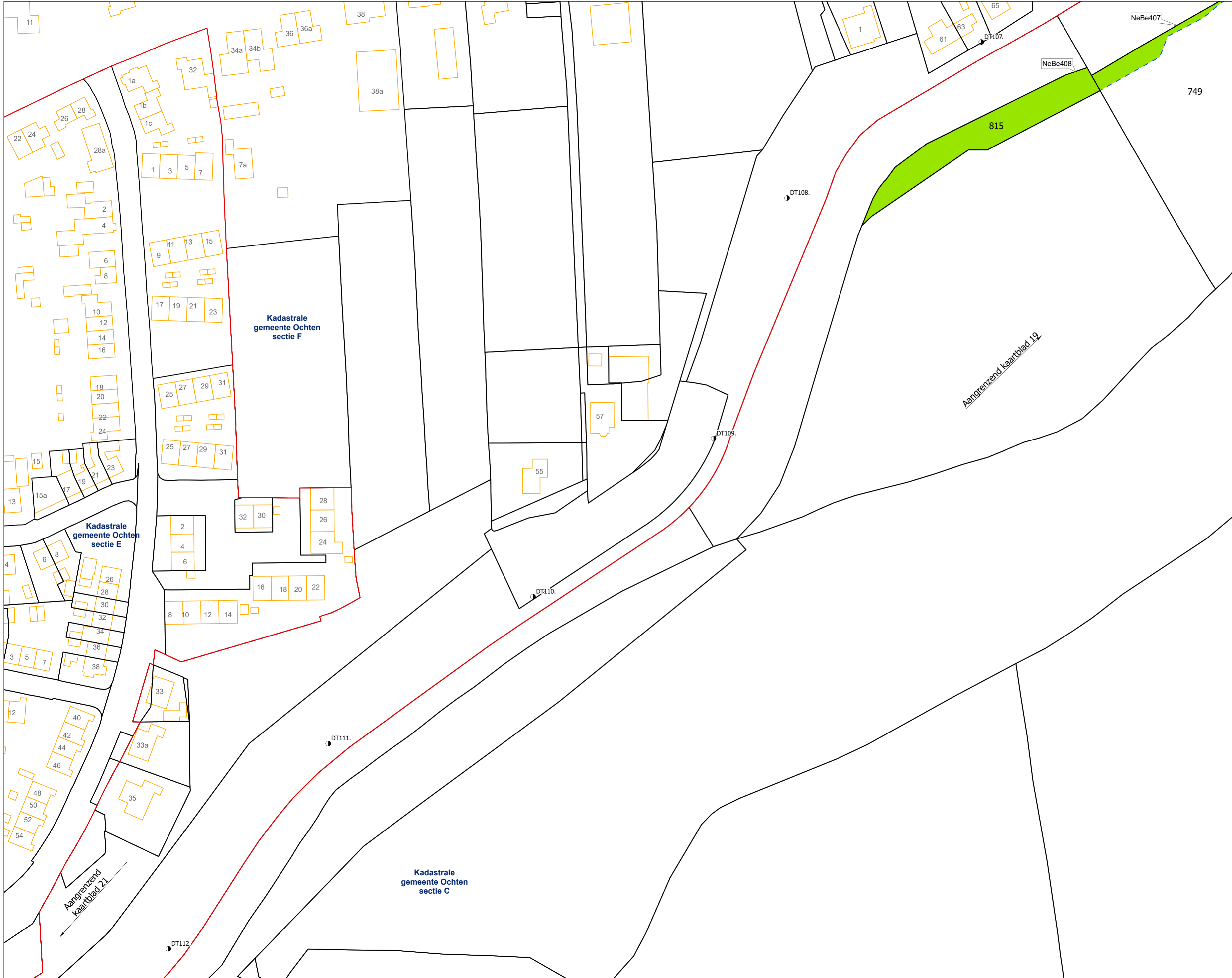


**Grondtekening Dijkversterking Neder-Betuwe (NeBe)**  
Schaal (bij A2): 1:1.000  
Datum: 08/11/2023

Tekeningnr: 19 van 31  
Versie: Definitief

Getekend door: HaskoningDHV  
Gecontroleerd door: WSRL  
Bestandsnaam: A2\_Grondtekening\_08112023.pdf

# Grondtekening Dijkversterking Neder-Betuwe (NeBe)

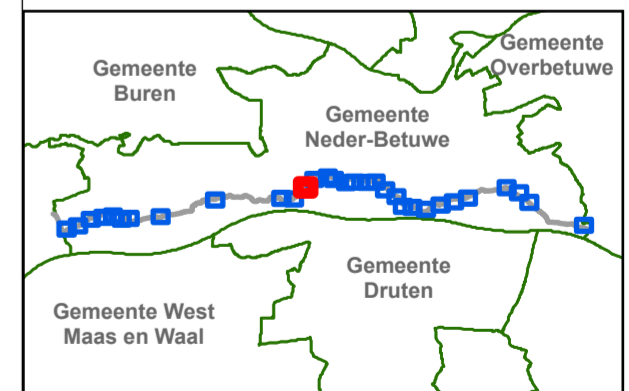


## Legenda

- Dijkpalen
- 1185 Kadastraal perceelnummer
- NeBe207 Grondplannummer
- Onteigening
- - - - - Onteigeningsgrens
- Kadastrale perceelgrens
- Kadastrale gemeentegrens
- Kadastrale sectiegrens
- Opstal



0 10 20 30 40 50  
meter



## Grondtekening Dijkversterking Neder-Betuwe (NeBe)

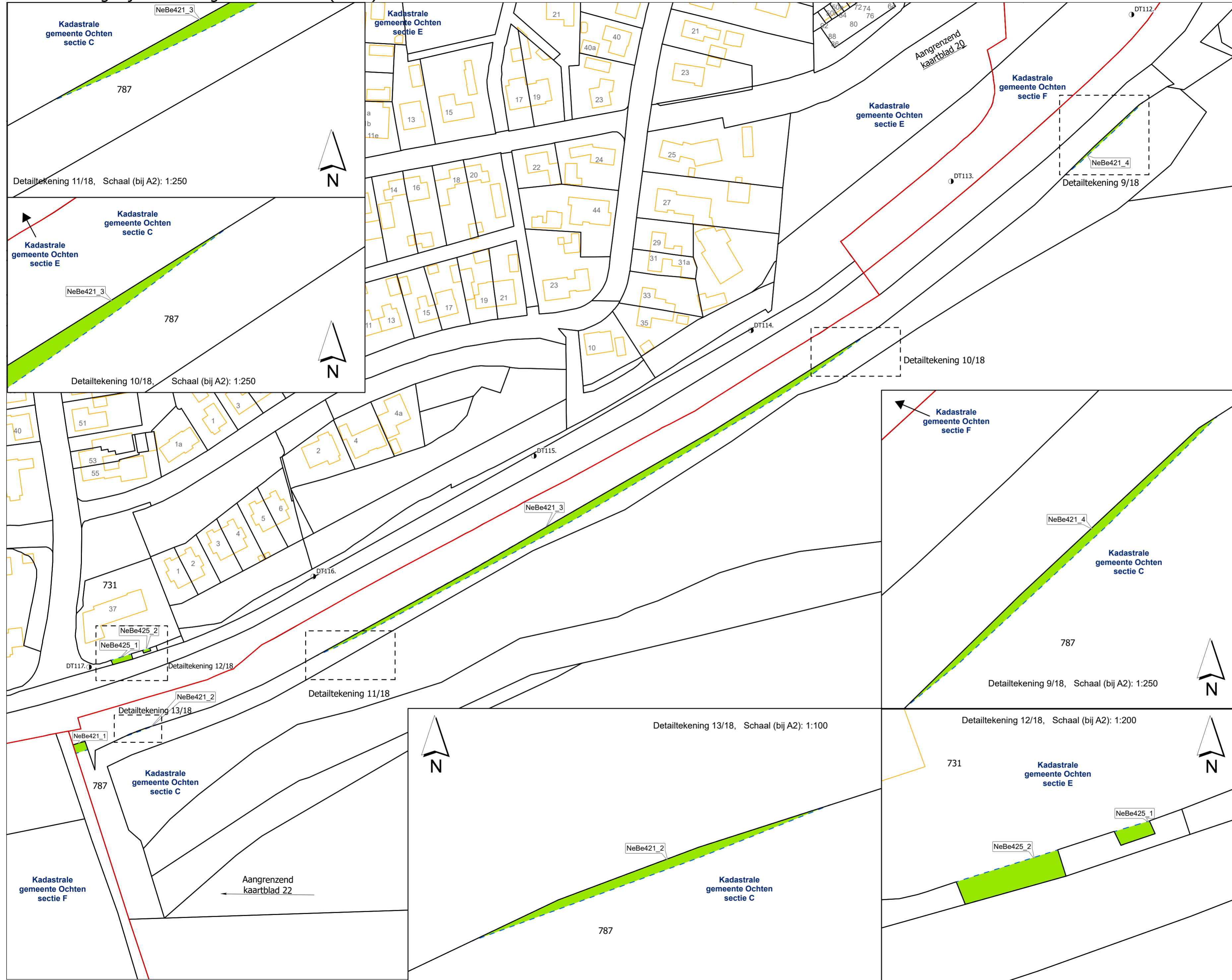
Schaal (bij A2): 1:1.000  
Datum: 08/11/2023

Tekeningnr: 20 van 31  
Versie: Definitief



Getekend door: HaskoningDHV  
Gecontroleerd door: WSRL  
Bestandsnaam:  
A2\_Grondtekening\_08112023.pdf

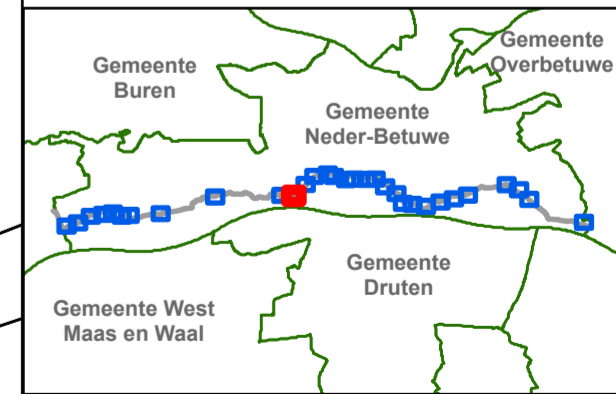
# Grondtekening Dijkversterking Neder-Betuwe (NeBe)



- Legenda**
- Dijkpalen
  - 1185 Kadastraal perceelnummer
  - NeBe207 Grondplannummer
  - Onteigening
  - Onteigeningsgrens
  - ▭ Kadastrale perceelgrens
  - ▭ Kadastrale gemeentegrens
  - ▭ Kadastrale sectiegrens
  - ▭ Opstal



0 10 20 30 40 50  
meter



## Grondtekening Dijkversterking Neder-Betuwe (NeBe)

Schaal (bij A2): 1:1.000  
Datum: 08/11/2023

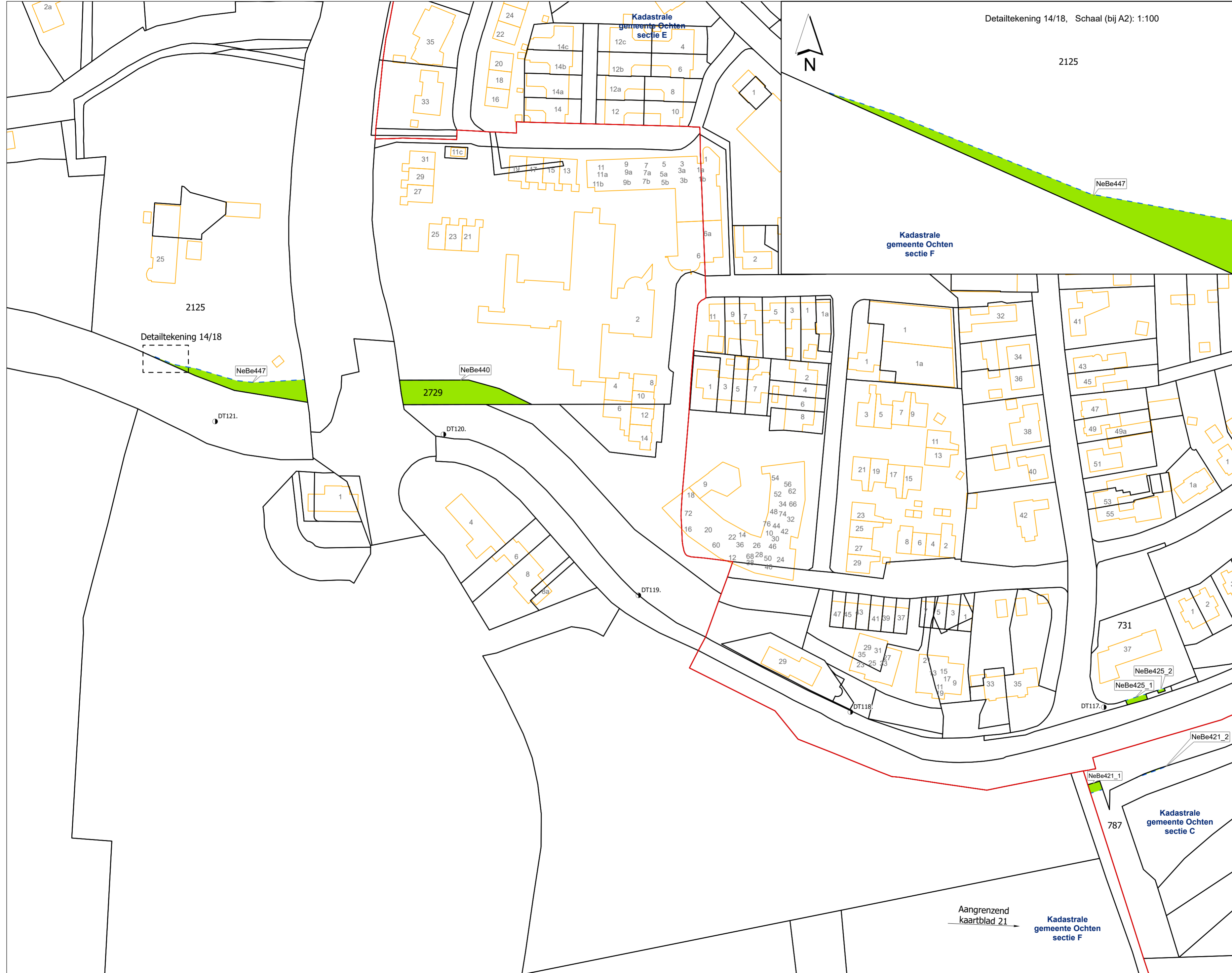
Tekeningnr: 21 van 31  
Versie: Definitief

Getekend door: HaskoningDHV  
Gecontroleerd door: WSRL  
Bestandsnaam:  
A2\_Grondtekening\_08112023.pdf

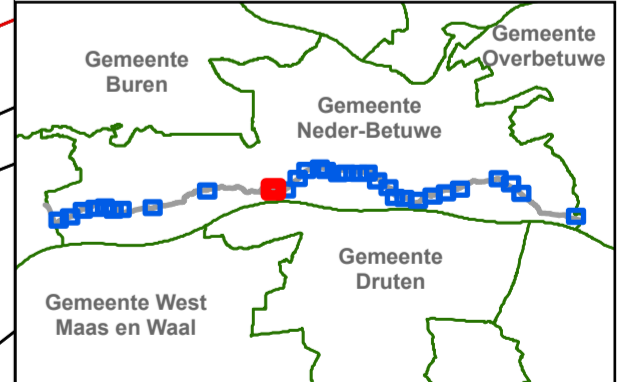
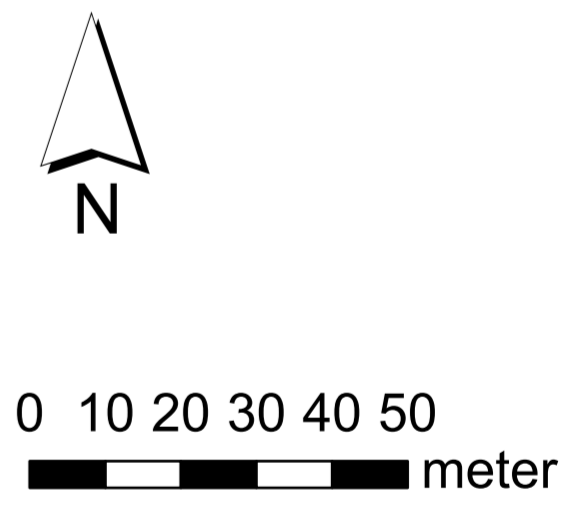


# Grondtekening Dijkversterking Neder-Betuwe (NeBe)

Detailtekening 14/18, Schaal (bij A2): 1:100



- ### Legenda
- Dijkpalen
  - 1185 Kadastraal perceelnummer
  - NeBe207 Grondplannummer
  - Onteigening
  - - - - - Onteigeningsgrens
  - Kadastrale perceelgrens
  - Kadastrale gemeentegrens
  - Kadastrale sectiegrens
  - Opstal



**Grondtekening Dijkversterking Neder-Betuwe (NeBe)**  
Schaal (bij A2): 1:1.000  
Datum: 08/11/2023  
Tekeningnr: 22 van 31  
Versie: Definitief  
Waterschap Rivierenland  
Getekend door: HaskoningDHV  
Gecontroleerd door: WSRL  
Bestandsnaam: A2\_Grondtekening\_08112023.pdf

# Grondtekening Dijkversterking Neder-Betuwe (NeBe)

Detailtekening 15/18, Schaal (bij A2): 1:100

Kadastrale gemeente Echteld sectie G

NeBe006

218

Kadastrale gemeente Echteld sectie K

Detailtekening 15/18

218

Kadastrale gemeente Echteld sectie G

Kadastrale gemeente Echteld sectie I

Kadastrale gemeente Echteld sectie K

Kadastrale gemeente Echteld sectie G

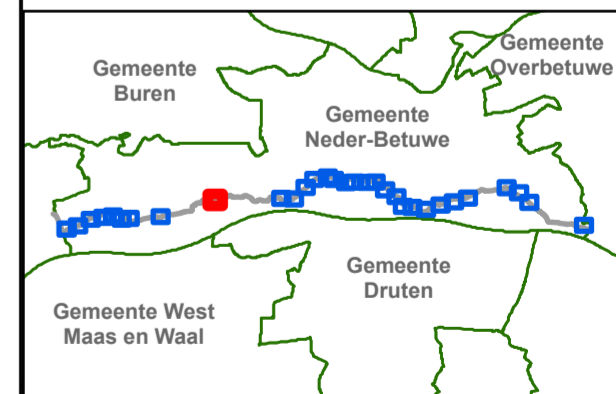
Overzichtstekening 5/6, Schaal 1:6000

## Legenda

- Dijkpalen
- 1185 Kadastraal perceelnummer
- NeBe207 Grondplannummer
- Onteigening
- Onteigeningsgrens
- Kadastrale perceelgrens
- Kadastrale gemeentegrens
- Kadastrale sectiegrens
- Opstal



0 10 20 30 40 50  
meter



## Grondtekening Dijkversterking Neder-Betuwe (NeBe)

Schaal (bij A2): 1:1.000  
Datum: 08/11/2023

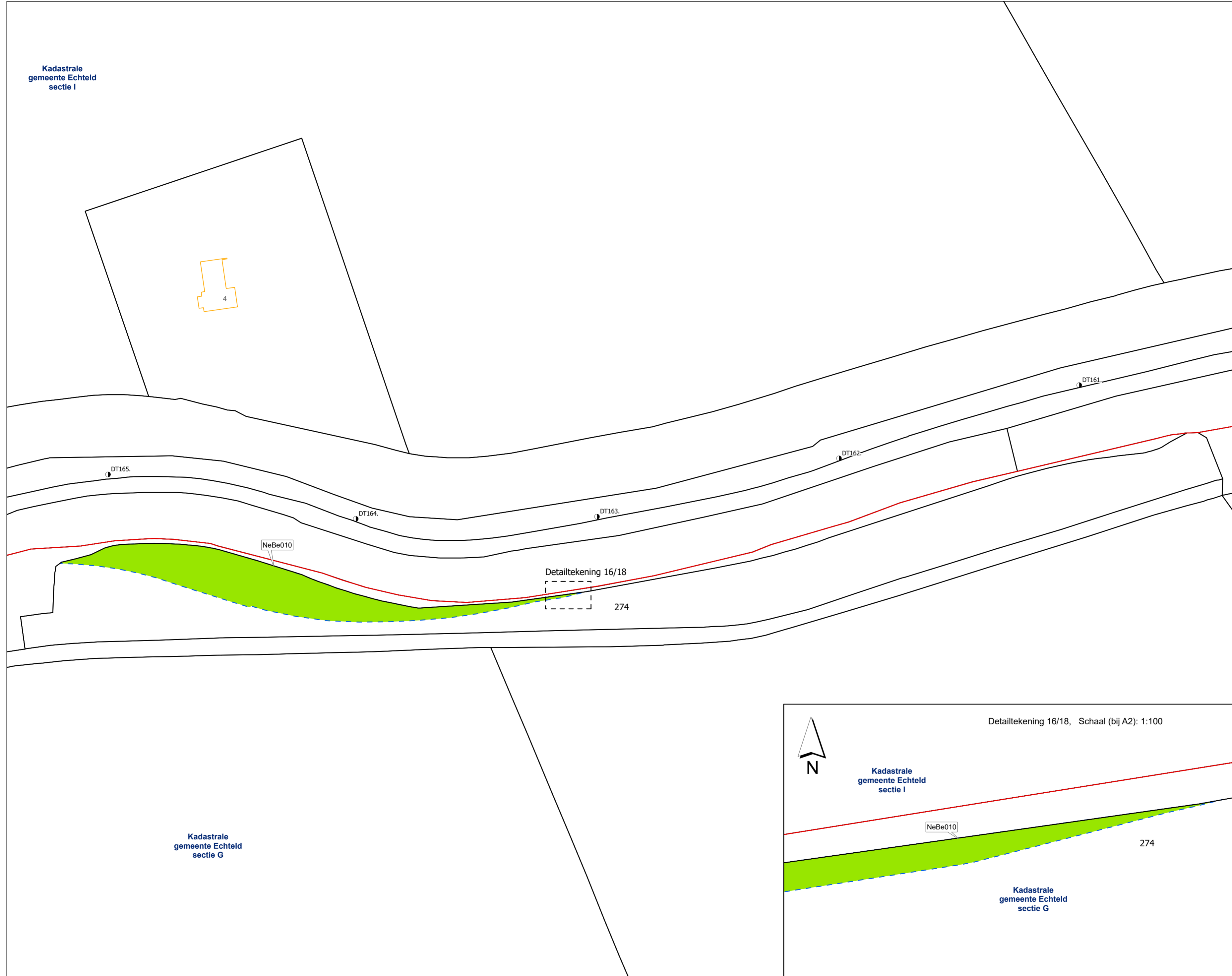
Tekeningnr: 23 van 31  
Versie: Definitief

Getekend door: HaskoningDHV  
Gecontroleerd door: WSRL

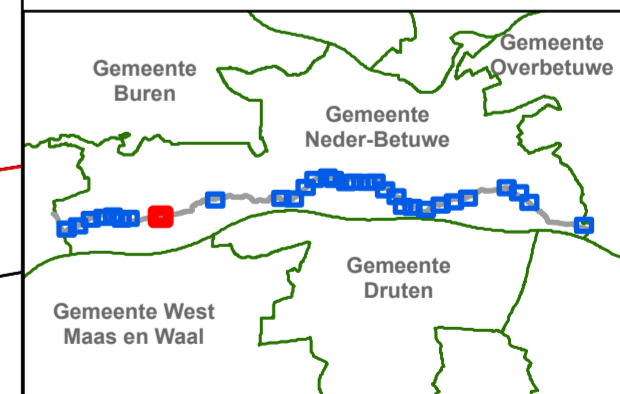
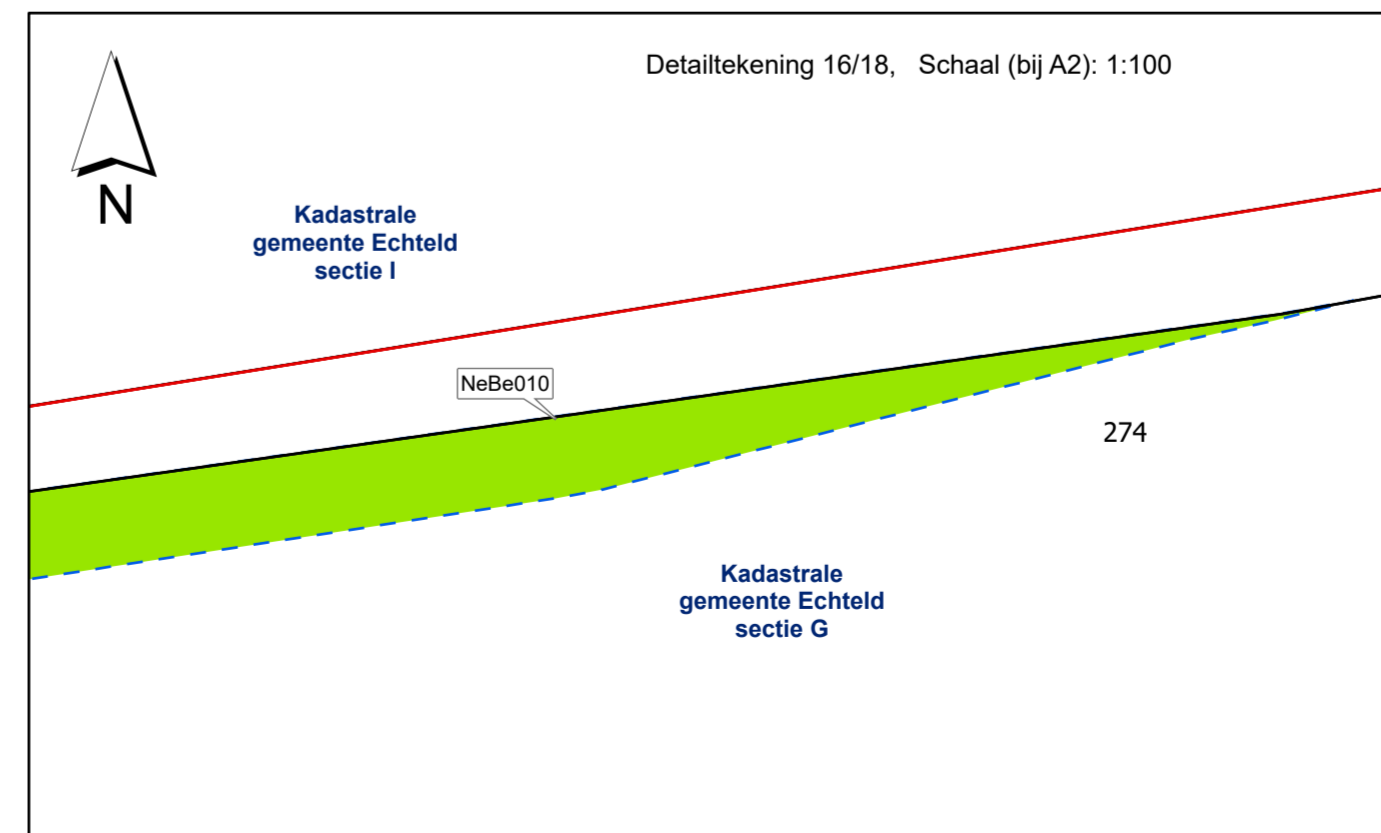
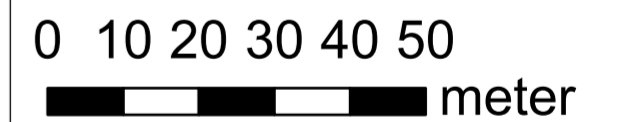
Bestandsnaam:  
A2\_Grondtekening\_08112023.pdf



# Grondtekening Dijkversterking Neder-Betuwe (NeBe)



- Legenda**
- Dijkpalen
  - 1185 Kadastraal perceelnummer
  - NeBe207 Grondplannummer
  - Onteigening
  - Onteigeningsgrens
  - Kadastrale perceelgrens
  - Kadastrale gemeentegrens
  - Kadastrale sectiegrens
  - Opstal



**Grondtekening Dijkversterking Neder-Betuwe (NeBe)**

Schaal (bij A2): 1:1.000  
 Datum: 08/11/2023

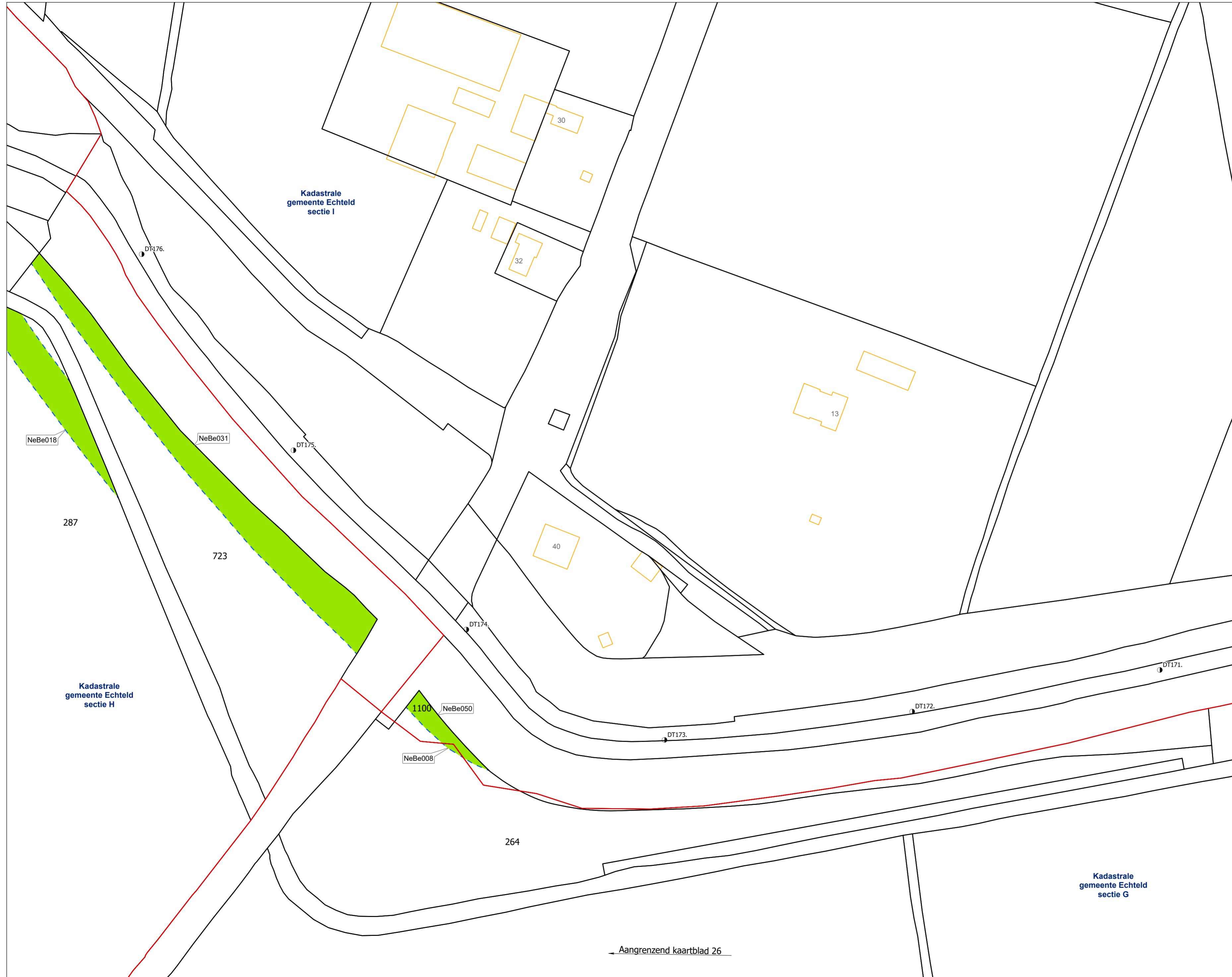
Tekeningnr: 24 van 31  
 Versie: Definitief

Getekend door: HaskoningDHV  
 Gecontroleerd door: WSRL  
 Bestandsnaam: A2\_Grondtekening\_08112023.pdf

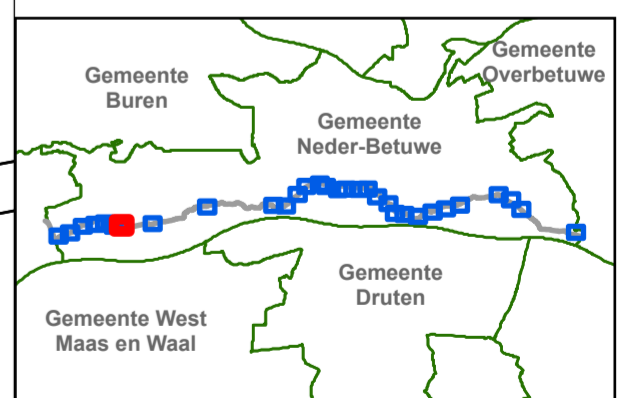
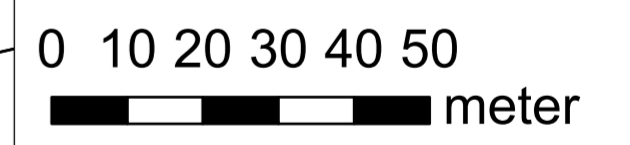




# Grondtekening Dijkversterking Neder-Betuwe (NeBe)



- Legenda**
- Dijkpalen
  - 1185 Kadastraal perceelnummer
  - NeBe207 Grondplannummer
  - Onteigening
  - Onteigeningsgrens
  - Kadastrale perceelgrens
  - Kadastrale gemeentegrens
  - Kadastrale sectiegrens
  - Opstal



**Grondtekening Dijkversterking Neder-Betuwe (NeBe)**  
Schaal (bij A2): 1:1.000  
Datum: 08/11/2023

Tekeningnr: 25 van 31  
Versie: Definitief

Getekend door: HaskoningDHV  
Gecontroleerd door: WSRL  
Bestandsnaam: A2\_Grondtekening\_08112023.pdf

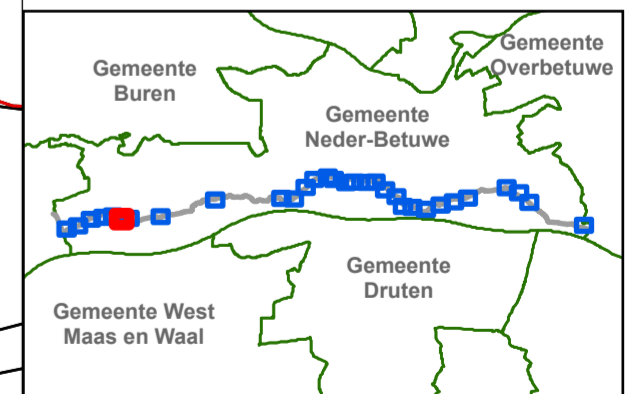
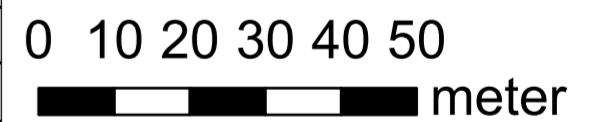
Waterschap Rivierenland

← Aangrenzend kaartblad 26

# Grondtekening Dijkversterking Neder-Betuwe (NeBe)



- Legenda**
- Dijkpalen
  - 1185 Kadastraal perceelnummer
  - NeBe207 Grondplannummer
  - (green) Onteigening
  - (dashed blue) Onteigeningsgrens
  - (black) Kadastrale perceelgrens
  - (blue) Kadastrale gemeentegrens
  - (red) Kadastrale sectiegrens
  - (orange) Opstal



**Grondtekening Dijkversterking Neder-Betuwe (NeBe)**

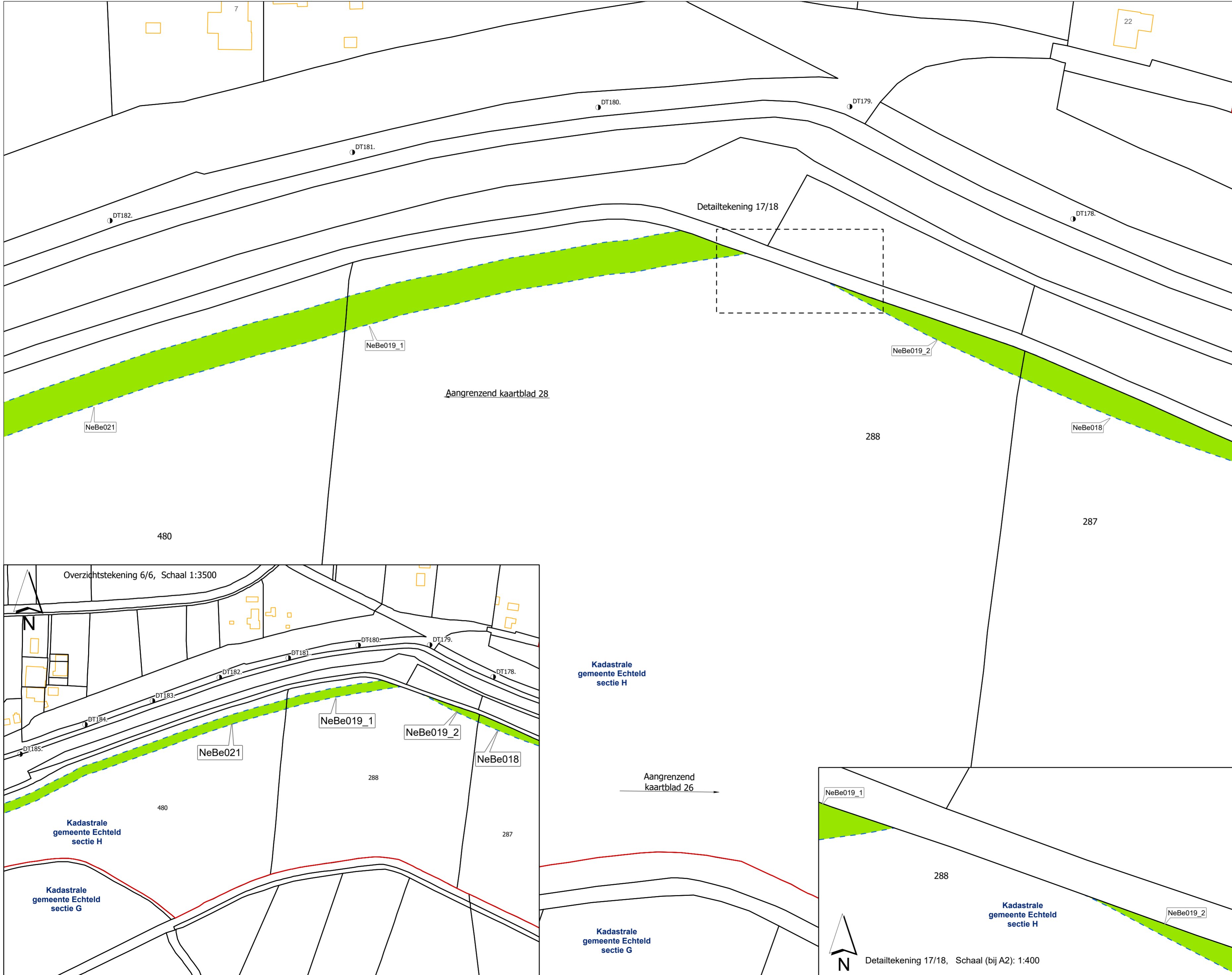
Schaal (bij A2): 1:1.000  
Datum: 08/11/2023

Tekeningnr: 26 van 31  
Versie: Definitief

Getekend door: HaskoningDHV  
Gecontroleerd door: WSRL  
Bestandsnaam: A2\_Grondtekening\_08112023.pdf



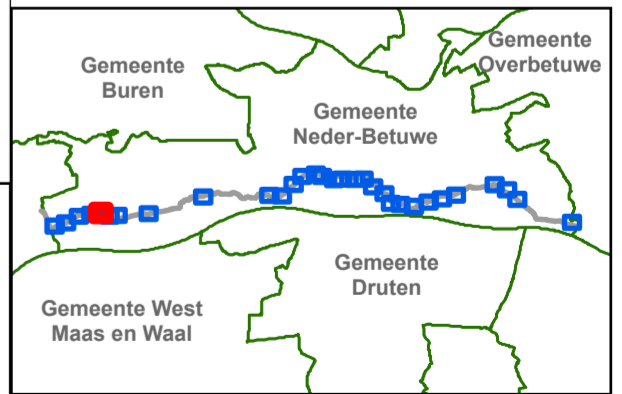
# Grondtekening Dijkversterking Neder-Betuwe (NeBe)



- Legenda**
- Dijkpalen
  - 1185 Kadastraal perceelnummer
  - NeBe207 Grondplannummer
  - Onteigening
  - ▭ Onteigeningsgrens
  - ▭ Kadastrale perceelgrens
  - ▭ Kadastrale gemeentegrens
  - ▭ Kadastrale sectiegrens
  - ▭ Opstal



0 10 20 30 40 50  
meter

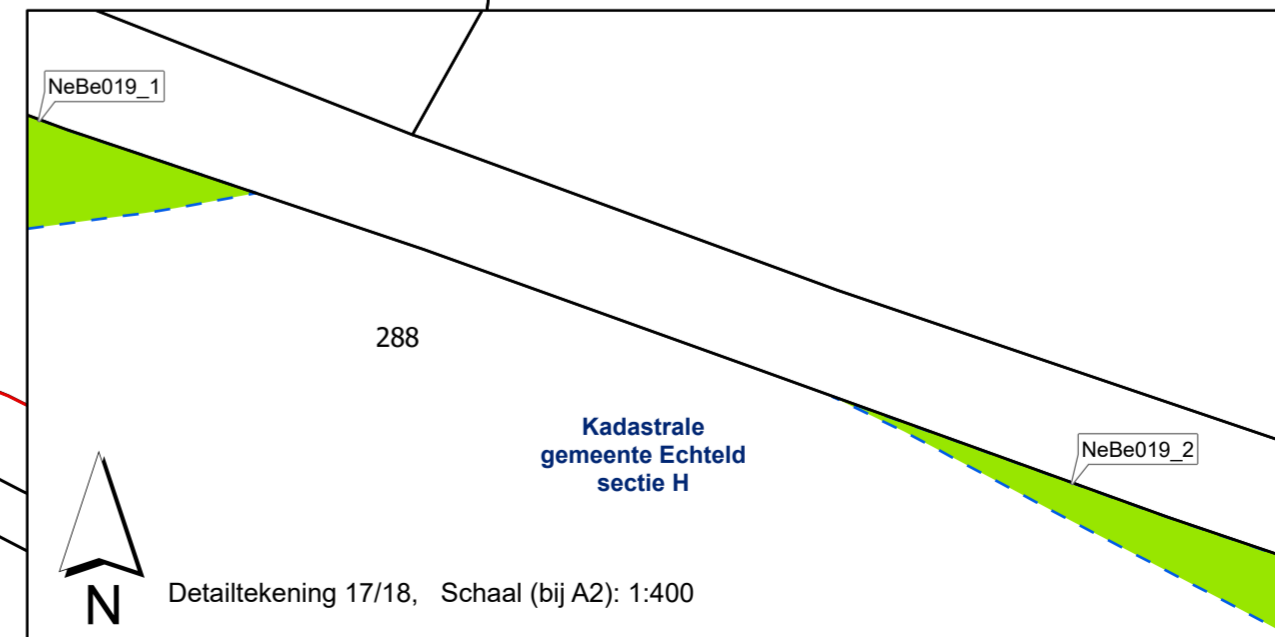


## Grondtekening Dijkversterking Neder-Betuwe (NeBe)

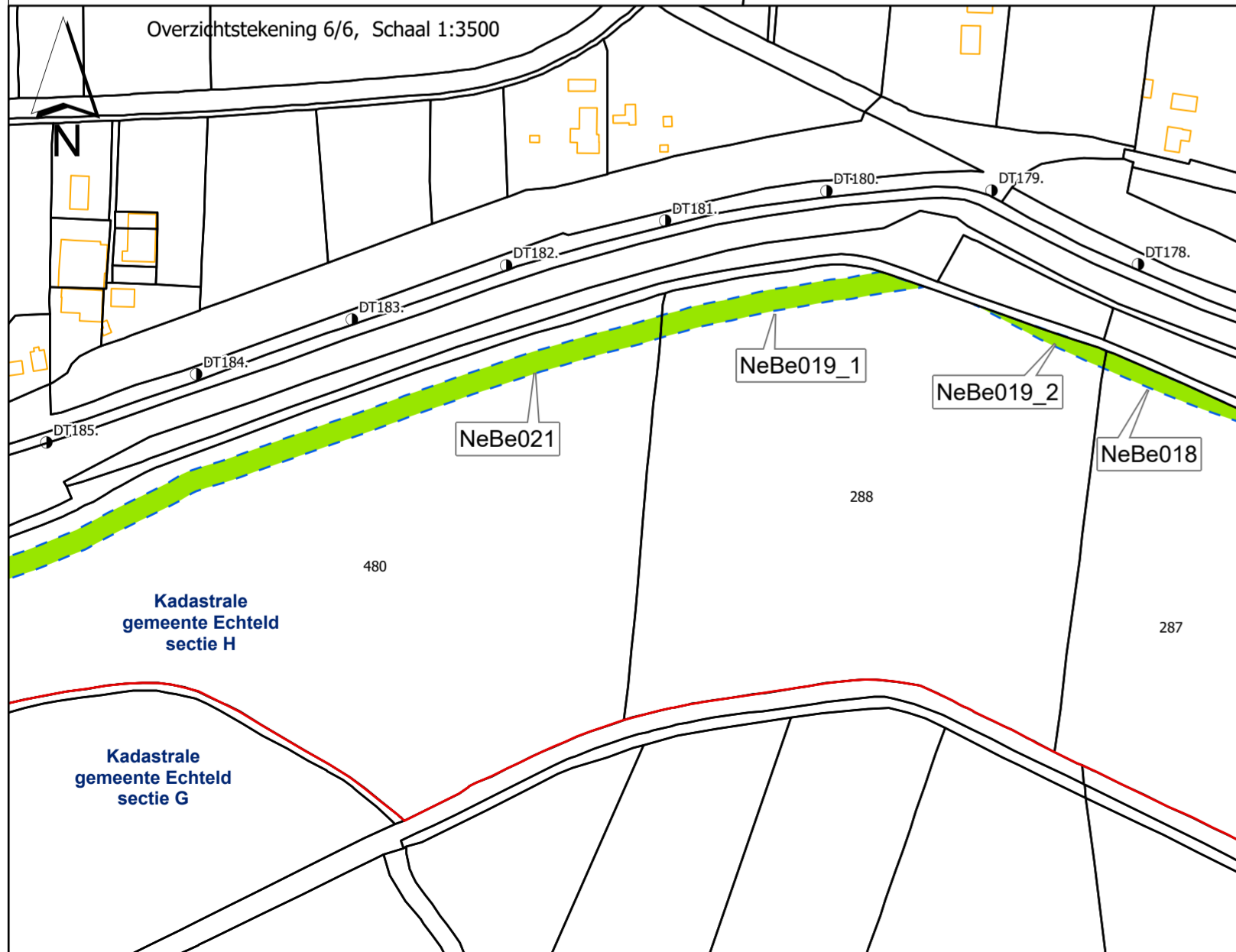
Schaal (bij A2): 1:1.000  
Datum: 08/11/2023

Tekeningnr: 27 van 31  
Versie: Definitief

Getekend door: HaskoningDHV  
Gecontroleerd door: WSRL  
Bestandsnaam: A2\_Grondtekening\_08112023.pdf



Detailtekening 17/18, Schaal (bij A2): 1:400



Overzichtstekening 6/6, Schaal 1:3500

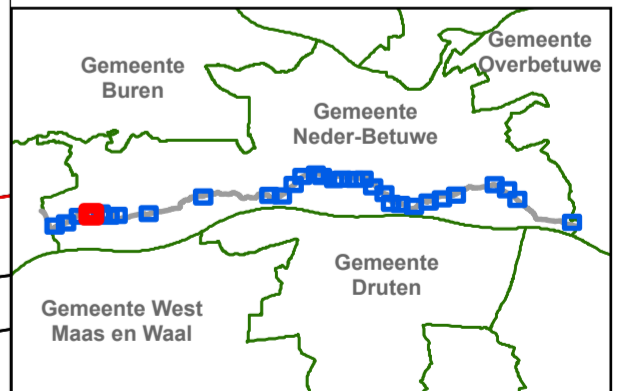
# Grondtekening Dijkversterking Neder-Betuwe (NeBe)



- Legenda**
- Dijkpalen
  - 1185 Kadastraal perceelnummer
  - NeBe207 Grondplannummer
  - Onteigening
  - Onteigeningsgrens
  - Kadastrale perceelgrens
  - Kadastrale gemeentegrens
  - Kadastrale sectiegrens
  - Opstal



0 10 20 30 40 50  
meter



## Grondtekening Dijkversterking Neder-Betuwe (NeBe)

Schaal (bij A2): 1:1.000  
Datum: 08/11/2023

Tekeningnr: 28 van 31  
Versie: Definitief

Getekend door: HaskoningDHV  
Gecontroleerd door: WSRL  
Bestandsnaam:  
A2\_Grondtekening\_08112023.pdf



# Grondtekening Dijkversterking Neder-Betuwe (NeBe)

Detailtekening 18/18, Schaal (bij A2): 1:250



Kadastrale gemeente Echteld sectie H

NeBe004

NeBe003

184

185

Kadastrale gemeente Echteld sectie G

23

21

68

66

19

DT185

DT186

DT187

DT188

Kadastrale gemeente Echteld sectie H

NeBe021

NeBe004

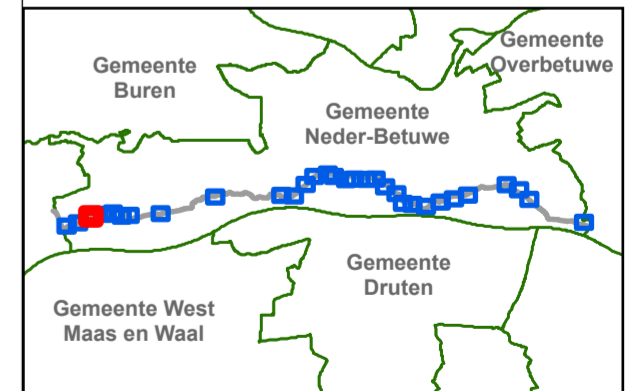
480

185

DT189



0 10 20 30 40 50  
meter



## Grondtekening Dijkversterking Neder-Betuwe (NeBe)

Schaal (bij A2): 1:1.000  
Datum: 08/11/2023

Tekeningnr: 29 van 31  
Versie: Definitief

Getekend door: HaskoningDHV  
Gecontroleerd door: WSRL  
Bestandsnaam:  
A2\_Grondtekening\_08112023.pdf



Detailtekening 18/18

NeBe003

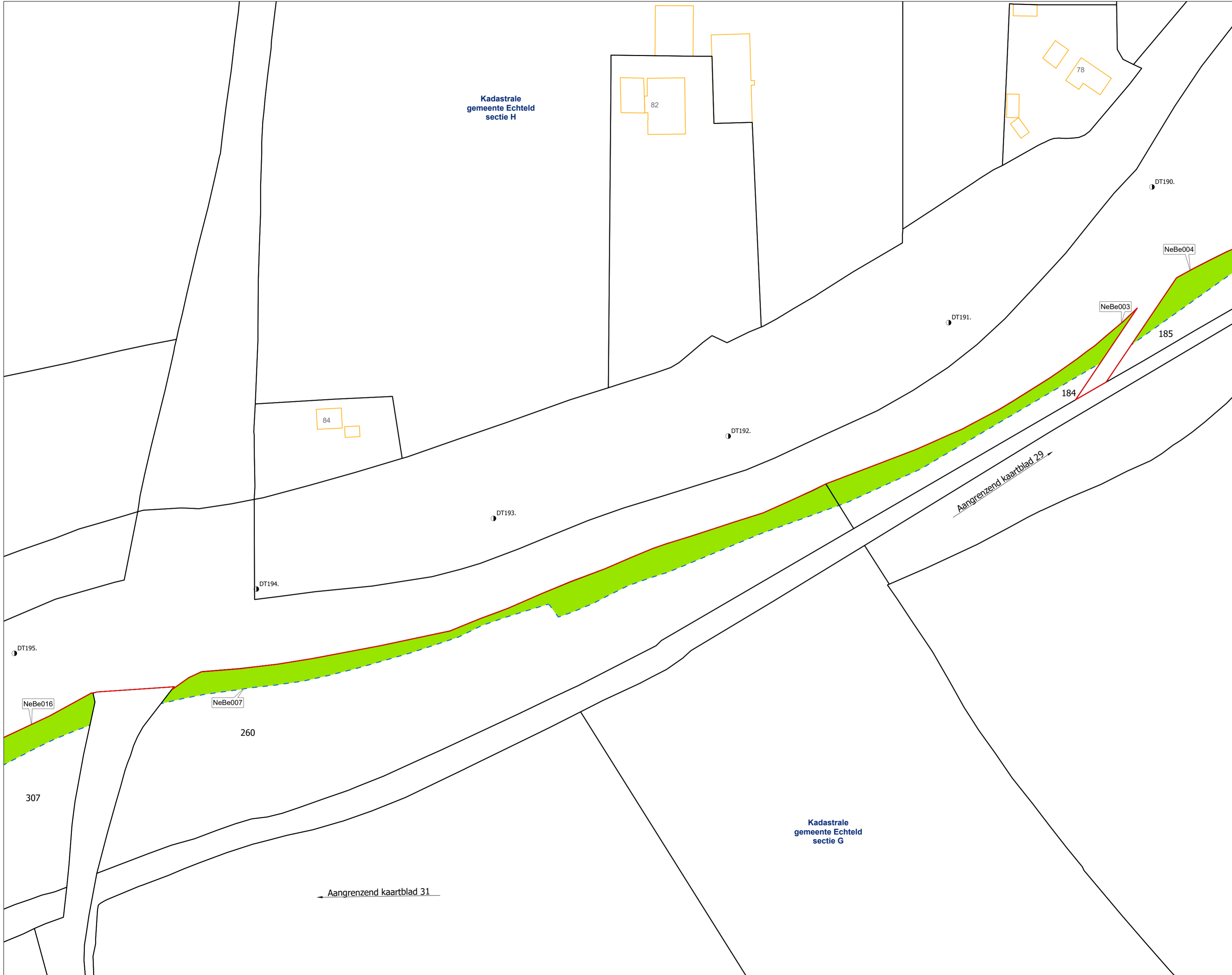
184

Kadastrale gemeente Echteld sectie G

Aangrenzend kaartblad 30

Aangrenzend kaartblad 28

# Grondtekening Dijkversterking Neder-Betuwe (NeBe)

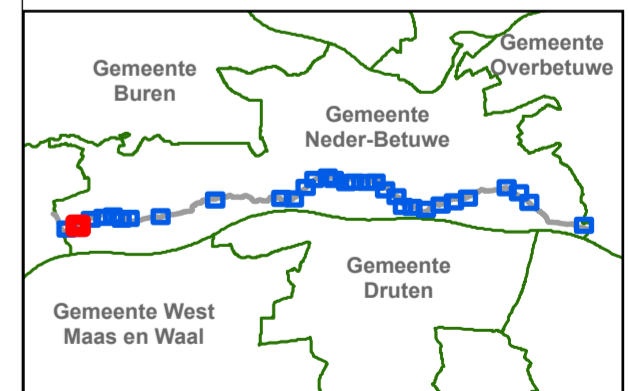


## Legenda

- Dijkpalen
- 1185 Kadastraal perceelnummer
- NeBe207 Grondplannummer
- Onteigening
- Onteigeningsgrens
- ▭ Kadastrale perceelgrens
- ▭ Kadastrale gemeentegrens
- ▭ Kadastrale sectiegrens
- ▭ Opstal



0 10 20 30 40 50  
meter



## Grondtekening Dijkversterking Neder-Betuwe (NeBe)

Schaal (bij A2): 1:1.000  
Datum: 08/11/2023

Tekeningnr: 30 van 31  
Versie: Definitief

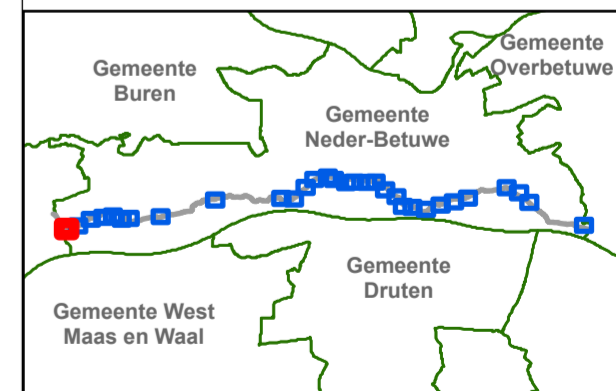
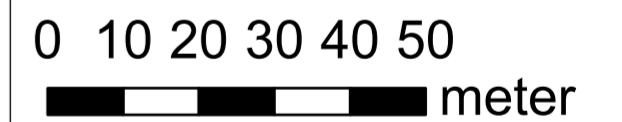


Getekend door: HaskoningDHV  
Gecontroleerd door: WSRL  
Bestandsnaam:  
A2\_Grondtekening\_08112023.pdf

# Grondtekening Dijkversterking Neder-Betuwe (NeBe)



- Legenda**
- Dijkpalen
  - 1185 Kadastraal perceelnummer
  - NeBe207 Grondplannummer
  - Onteigening
  - Onteigeningsgrens
  - Kadastrale perceelgrens
  - Kadastrale gemeentegrens
  - Kadastrale sectiegrens
  - Opstal



## Grondtekening Dijkversterking Neder-Betuwe (NeBe)

Schaal (bij A2): 1:1.000  
Datum: 08/11/2023

Tekeningnr: 31 van 31  
Versie: Definitief



Getekend door: HaskoningDHV  
Gecontroleerd door: WSRL  
Bestandsnaam:  
A2\_Grondtekening\_08112023.pdf