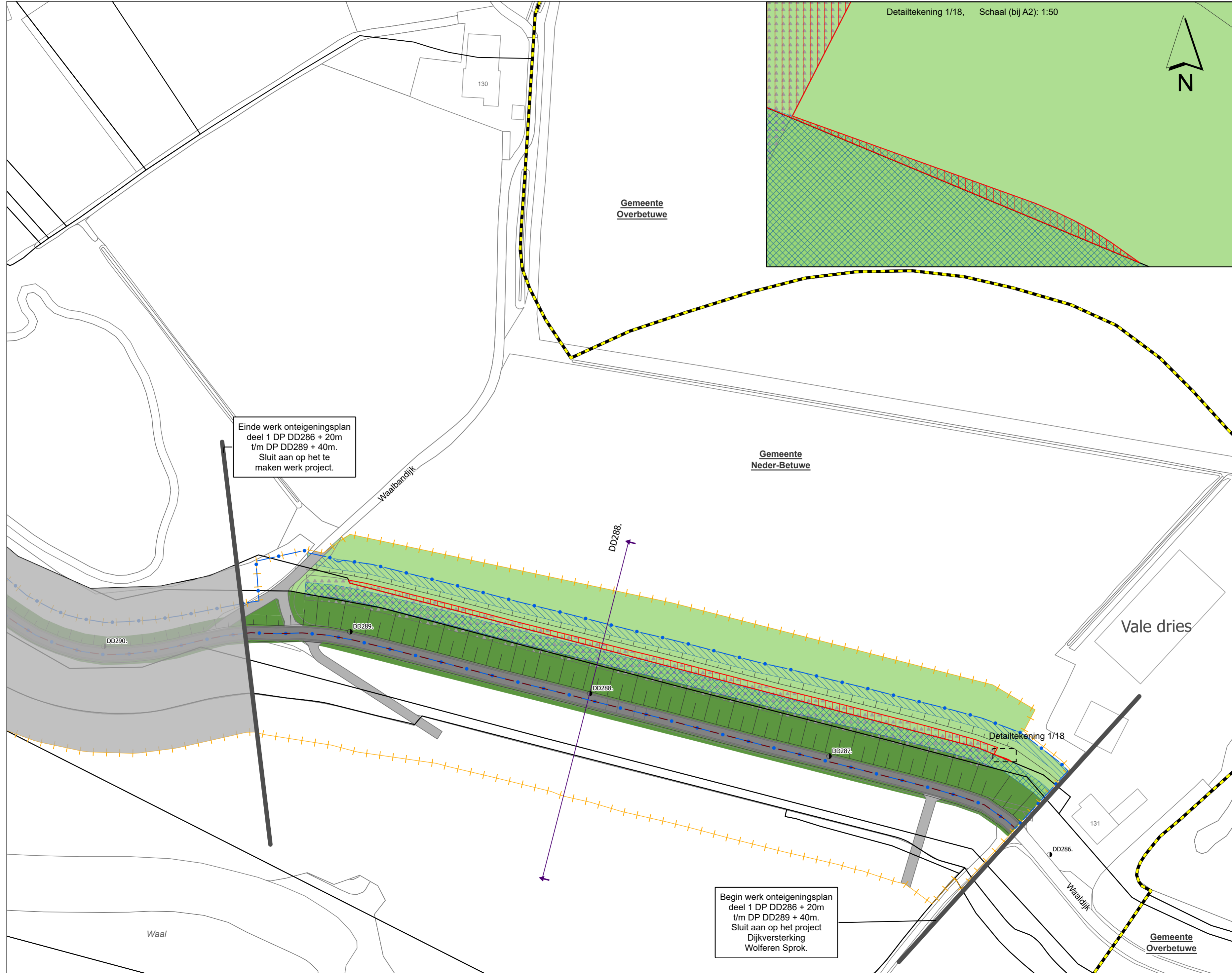


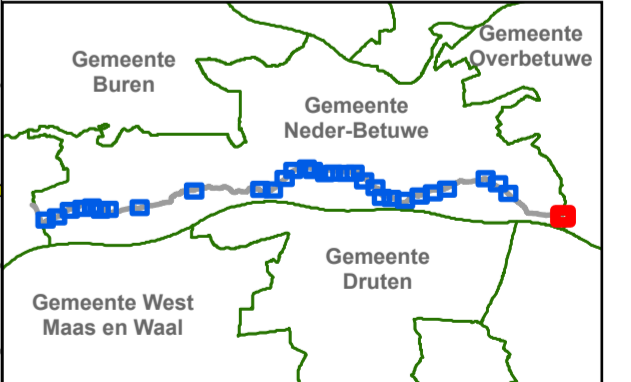
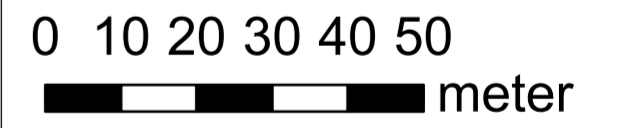
# Situatietekening Dijkversterking Neder-Betuwe (NeBe)



Einde werk onteigeningsplan  
deel 1 DP DD286 + 20m  
t/m DP DD289 + 40m.  
Sluit aan op het te  
maken werk project.

Begin werk onteigeningsplan  
deel 1 DP DD286 + 20m  
t/m DP DD289 + 40m.  
Sluit aan op het project  
Dijkversterking  
Wolferen Sprok.

- Legenda**
- Dijkpalen
  - Gemeentegrens
  - - - As van dijkontwerp
  - ▬ Grens onteigeningsplan deel
  - ▭ Kadastrale perceelgrens
  - ↑ dwarsprofiel locaties
  - + Werkgrens
  - Grens constructiezone
  - ▭ Onteigening
  - ▭ Onteigeningsgrens
  - ▭ Talud
  - ▭ Handhaven huidig maaiveld
  - ▭ Dijk
  - ▭ Berm
  - ▭ Watergang
  - ▭ Beheerstrook dijk
  - ▭ Onderhoudstrook berm
  - ▭ Drainagekoffer zone
  - ▭ Oeverbescherming/stortsteen
  - ▭ Natuur ontwikkeling / water
  - ▭ Groen ontwikkeling zone
  - ▭ Dempen watergang
  - ▭ Verharding
  - ▭ Afritten (Nadere uitwerking in volgende fase)
  - ▭ Opstal
  - ▭ Amoveren opstal



**Situatietekening Dijkversterking Neder-Betuwe (NeBe)**  
 Schaal (bij A2): 1:1.000  
 Datum: 08/11/2023  
 Tekeningnr: 1 van 31  
 Versie: Definitief  
 Getekend door: HaskoningDHV  
 Gecontroleerd door: WSRL  
 Bestandsnaam: A2\_Situatietekening\_08112023.pdf

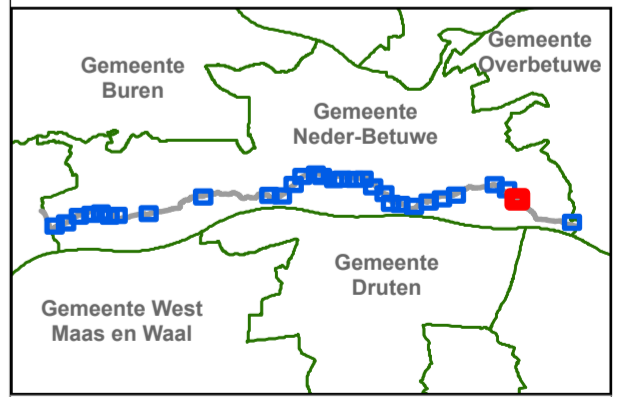
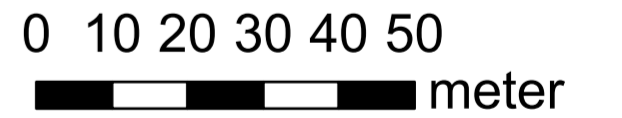


# Situatietekening Dijkversterking Neder-Betuwe (NeBe)



- Legenda**
- Dijkpalen
  - Gemeentegrens
  - - - As van dijkontwerp
  - ▬ Grens onteigeningsplan deel
  - ▭ Kadastrale perceelgrens
  - ↑ dwarsprofiel locaties
  - + Werkgrens
  - +— Grens constructiezone
  - ▭ Onteigening
  - ▭ Onteigeningsgrens
  - ▭ Talud
  - ▭ Handhaven huidig maaiveld
  - ▭ Dijk
  - ▭ Berm
  - ▭ Watergang
  - ▭ Beheerstrook dijk
  - ▭ Onderhoudstrook berm
  - ▭ Drainagekoffer zone
  - ▭ Oeverbescherming/stortsteen
  - ▭ Natuur ontwikkeling / water
  - ▭ Groen ontwikkeling zone
  - ▭ Dempen watergang
  - ▭ Verharding
  - ▭ Afritten (Nadere uitwerking in volgende fase)
  - ▭ Opstal
  - ▭ Amoveren opstal

Begin werk onteigeningsplan  
deel 2 DP DD309 + 20m  
t/m DP DD321 + 60m.  
Sluit aan op het te  
maken werk project.



## Situatietekening Dijkversterking Neder-Betuwe (NeBe)

Schaal (bij A2): 1:1.000  
Datum: 08/11/2023

Tekeningnr: 2 van 31  
Versie: Definitief

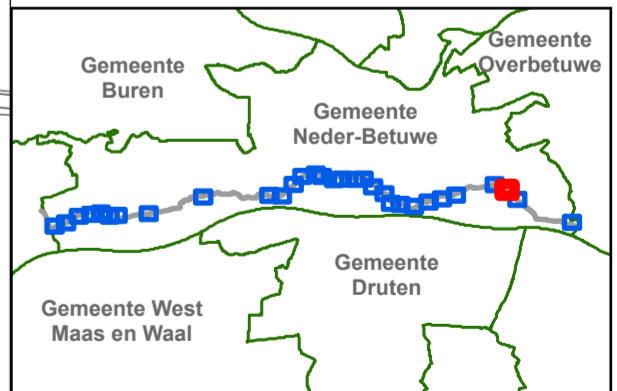
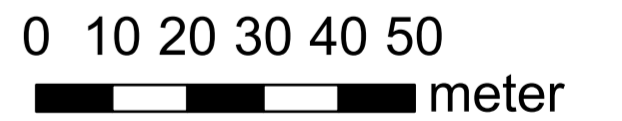
Getekend door: HaskoningDHV  
Gecontroleerd door: WSRL  
Bestandsnaam: A2\_Situatietekening\_08112023.pdf



# Situatietekening Dijkversterking Neder-Betuwe (NeBe)



- Legenda**
- Dijkpalen
  - Gemeentegrens
  - - - As van dijkontwerp
  - Grens onteigeningsplan deel
  - Kadastrale perceelgrens
  - ↑ dwarsprofiel locaties
  - + Werkgrens
  - Grens constructiezone
  - Onteigening
  - Onteigeningsgrens
  - Talud
  - Handhaven huidig maaiveld
  - Dijk
  - Berm
  - Watergang
  - ▨ Beheerstrook dijk
  - ▨ Onderhoudstrook berm
  - ▨ Drainagekoffer zone
  - ▨ Oeverbescherming/stortsteen
  - Natuur ontwikkeling / water
  - Groen ontwikkeling zone
  - Dempden watergang
  - Verharding
  - Afritten (Nadere uitwerking in volgende fase)
  - Opstal
  - Amoveren opstal



## Situatietekening Dijkversterking Neder-Betuwe (NeBe)

Schaal (bij A2): 1:1.000  
Datum: 08/11/2023

Tekeningnr: 3 van 31  
Versie: Definitief



Getekend door: HaskoningDHV  
Gecontroleerd door: WSRL  
Bestandsnaam:  
A2\_Situatietekening\_08112023.pdf

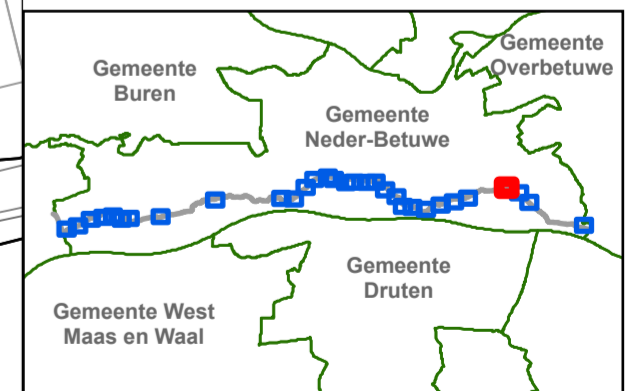
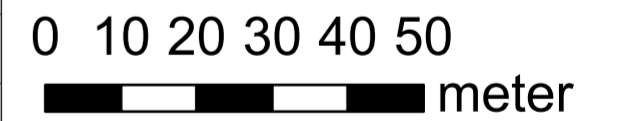
# Situatietekening Dijkversterking Neder-Betuwe (NeBe)



Einde werk onteigeningsplan  
deel 2 DP DD309 + 20m  
1/m DP DD321 + 60m.  
Sluit aan op het te  
maken werk project.

## Legenda

- Dijkpalen
- Gemeentegrens
- As van dijkontwerp
- Grens onteigeningsplan deel
- Kadastrale perceelgrens
- dwarsprofiel locaties
- Werkgrens
- Grens constructiezone
- Onteigening
- Onteigeningsgrens
- Talud
- Handhaven huidig maaiveld
- Dijk
- Berm
- Watergang
- Beheerstrook dijk
- Onderhoudstrook berm
- Drainagekoffer zone
- Oeverbescherming/stortsteen
- Natuur ontwikkeling / water
- Groen ontwikkeling zone
- Dempen watergang
- Verharding
- Afritten (Nadere uitwerking in volgende fase)
- Opstal
- Amoveren opstal



## Situatietekening Dijkversterking Neder-Betuwe (NeBe)

Schaal (bij A2): 1:1.000  
Datum: 08/11/2023

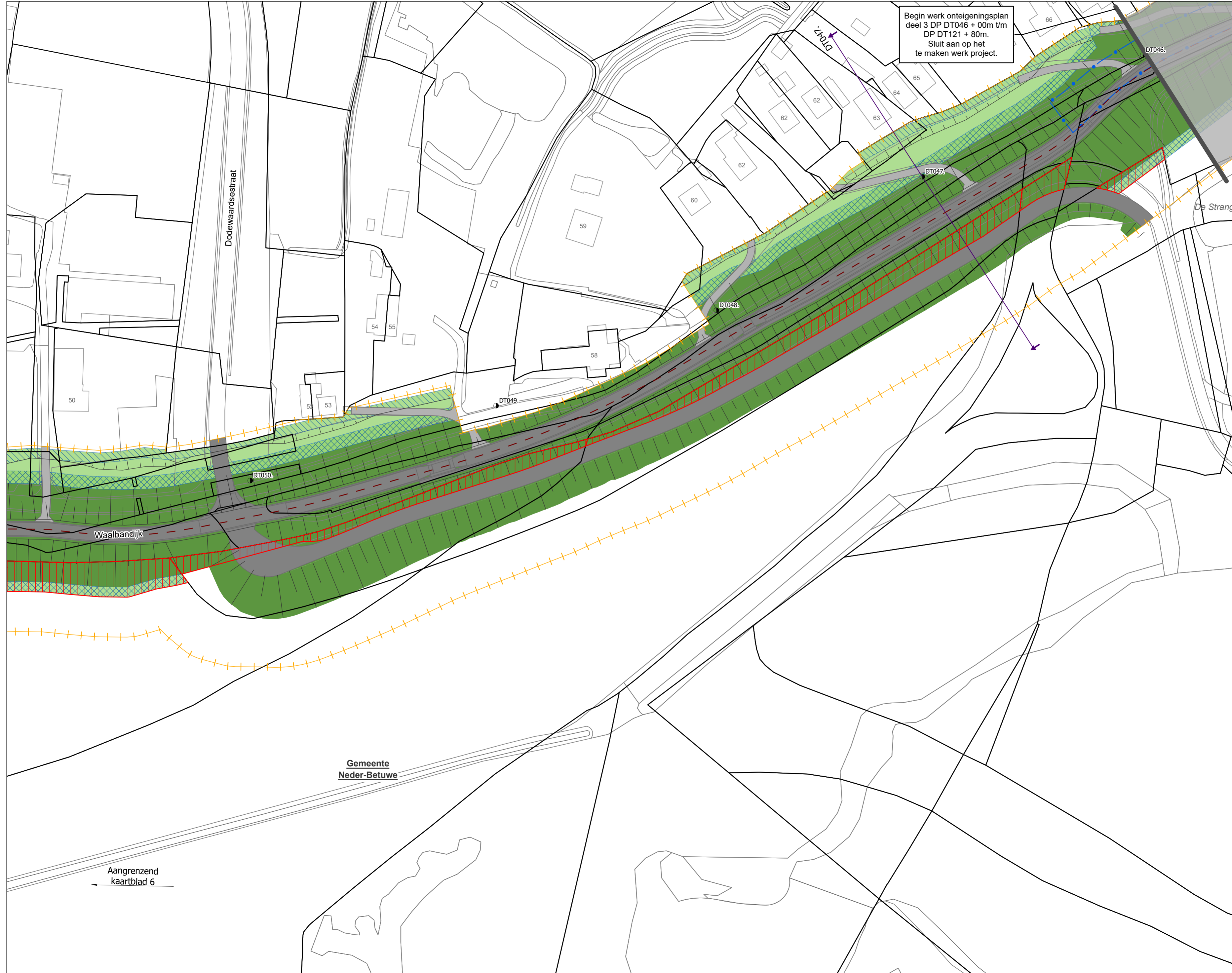
Tekeningnr: 4 van 31  
Versie: Definitief

Getekend door: HaskoningDHV  
Gecontroleerd door: WSRL  
Bestandsnaam:  
A2\_Situatietekening\_08112023.pdf

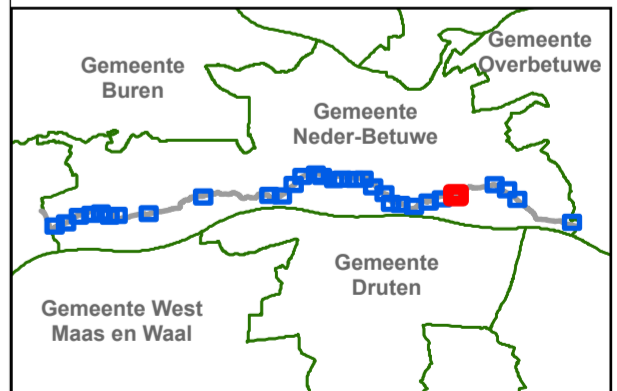
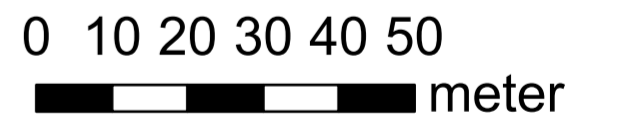


De Strang  
Aangrenzend kaartblad 3

# Situatietekening Dijkversterking Neder-Betuwe (NeBe)



- Legenda**
- Dijkpalen
  - Gemeentegrens
  - - - As van dijkontwerp
  - ▬ Grens onteigeningsplan deel
  - ▭ Kadastrale perceelgrens
  - ↑ dwarsprofiel locaties
  - + Werkgrens
  - Grens constructiezone
  - ▭ Onteigening
  - ▭ Onteigeningsgrens
  - ▭ Talud
  - ▭ Handhaven huidig maaiveld
  - ▭ Dijk
  - ▭ Berm
  - ▭ Watergang
  - ▭ Beheerstrook dijk
  - ▭ Onderhoudstrook berm
  - ▭ Drainagekoffer zone
  - ▭ Oeverbescherming/stortsteen
  - ▭ Natuur ontwikkeling / water
  - ▭ Groen ontwikkeling zone
  - ▭ Dempen watergang
  - ▭ Verharding
  - ▭ Afritten (Nadere uitwerking in volgende fase)
  - ▭ Opstal
  - ▭ Amoveren opstal



## Situatietekening Dijkversterking Neder-Betuwe (NeBe)

Schaal (bij A2): 1:1.000  
Datum: 08/11/2023

Tekeningnr: 5 van 31  
Versie: Definitief



Getekend door: HaskoningDHV  
Gecontroleerd door: WSRL  
Bestandsnaam:  
A2\_Situatietekening\_08112023.pdf

Aangrenzend  
kaartblad 6

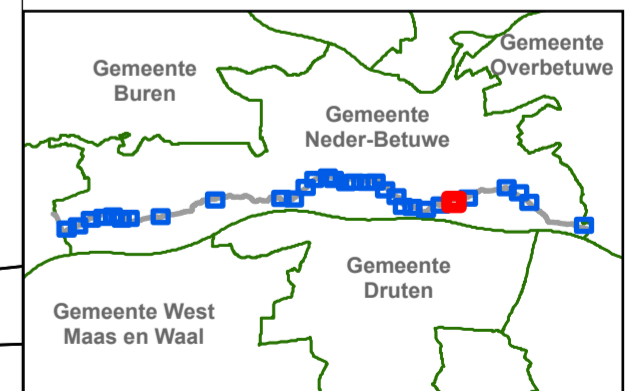
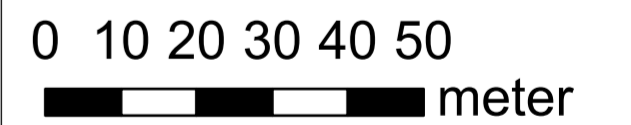
Gemeente  
Neder-Betuwe

# Situatietekening Dijkversterking Neder-Betuwe (NeBe)



## Legenda

- Dijkpalen
- Gemeentegrens
- - - As van dijkontwerp
- ▬ Grens onteigeningsplan deel
- ▭ Kadastrale perceelgrens
- ↑ dwarsprofiel locaties
- + Werkgrens
- Grens constructiezone
- ▭ Onteigening
- ▭ Onteigeningsgrens
- ▭ Talud
- ▭ Handhaven huidig maaiveld
- ▭ Dijk
- ▭ Berm
- ▭ Watergang
- ▭ Beheerstrook dijk
- ▭ Onderhoudstrook berm
- ▭ Drainagekoffer zone
- ▭ Oeverbescherming/stortsteen
- ▭ Natuur ontwikkeling / water
- ▭ Groen ontwikkeling zone
- ▭ Dempen watergang
- ▭ Verharding
- ▭ Afritten (Nadere uitwerking in volgende fase)
- ▭ Opstal
- ▭ Amoveren opstal



## Situatietekening Dijkversterking Neder-Betuwe (NeBe)

Schaal (bij A2): 1:1.000  
Datum: 08/11/2023

Tekeningnr: 6 van 31  
Versie: Definitief

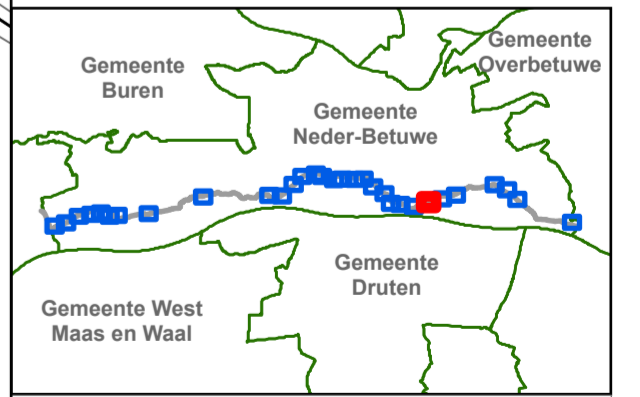
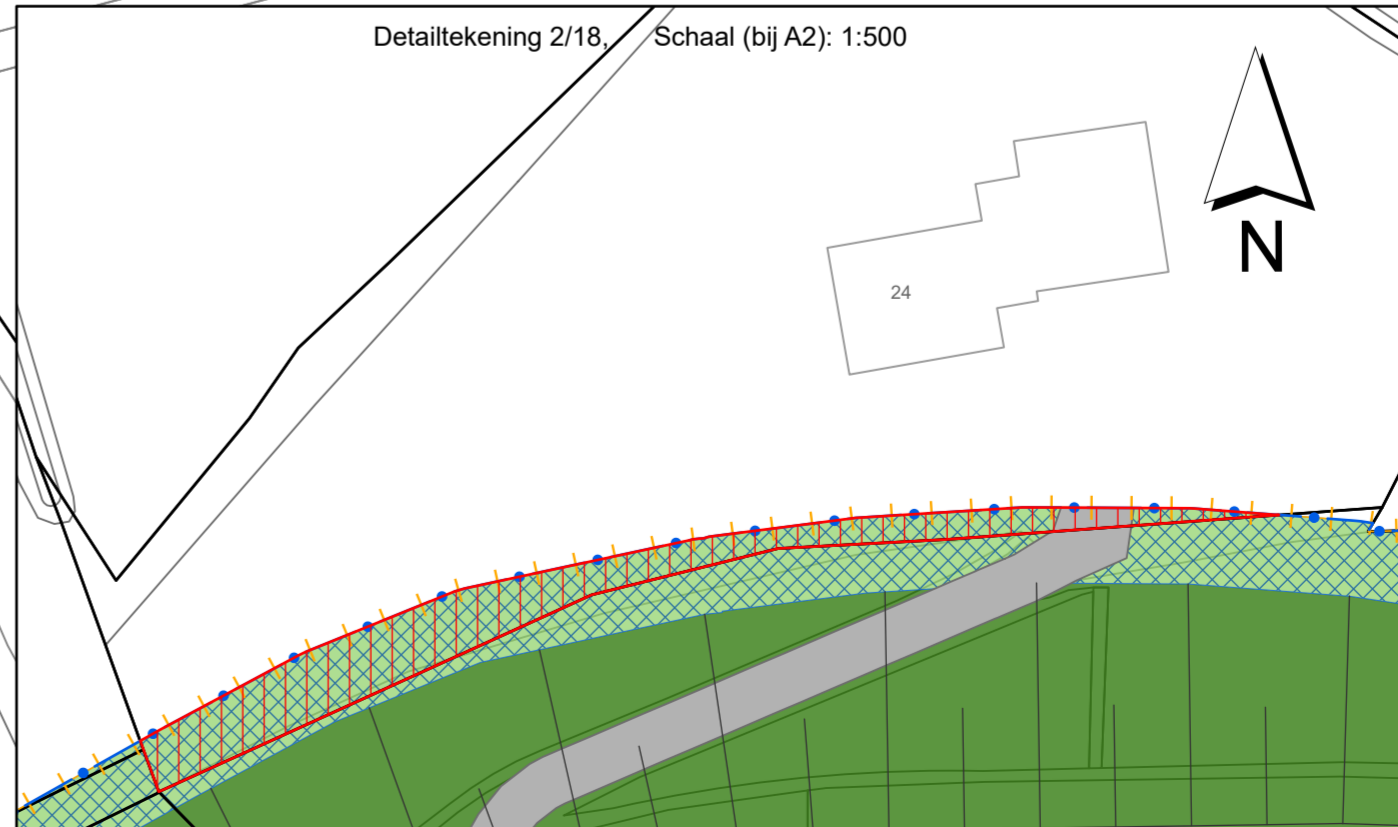
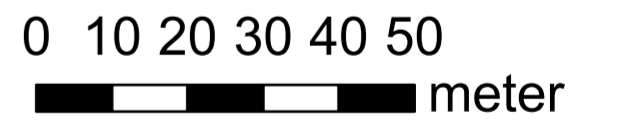


Getekend door: HaskoningDHV  
Gecontroleerd door: WSRL  
Bestandsnaam:  
A2\_Situatietekening\_08112023.pdf

# Situatietekening Dijkversterking Neder-Betuwe (NeBe)



- Legenda**
- Dijkpalen
  - Gemeentegrens
  - - - As van dijkontwerp
  - ▬ Grens oteigeningsplan deel
  - ▭ Kadastrale perceelsgrens
  - ↑ dwarsprofiel locaties
  - + Werkgrens
  - - - Grens constructiezone
  - ▭ Oteigening
  - ▭ Oteigeningsgrens
  - ▭ Talud
  - ▭ Handhaven huidig maaiveld
  - ▭ Dijk
  - ▭ Berm
  - ▭ Watergang
  - ▭ Beheerstrook dijk
  - ▭ Onderhoudstrook berm
  - ▭ Drainagekoffer zone
  - ▭ Oeverbescherming/stortsteen
  - ▭ Natuur ontwikkeling / water
  - ▭ Groen ontwikkeling zone
  - ▭ Dempen watergang
  - ▭ Verharding
  - ▭ Afritten (Nadere uitwerking in volgende fase)
  - ▭ Opstal
  - ▭ Amoveren opstal



**Situatietekening Dijkversterking Neder-Betuwe (NeBe)**

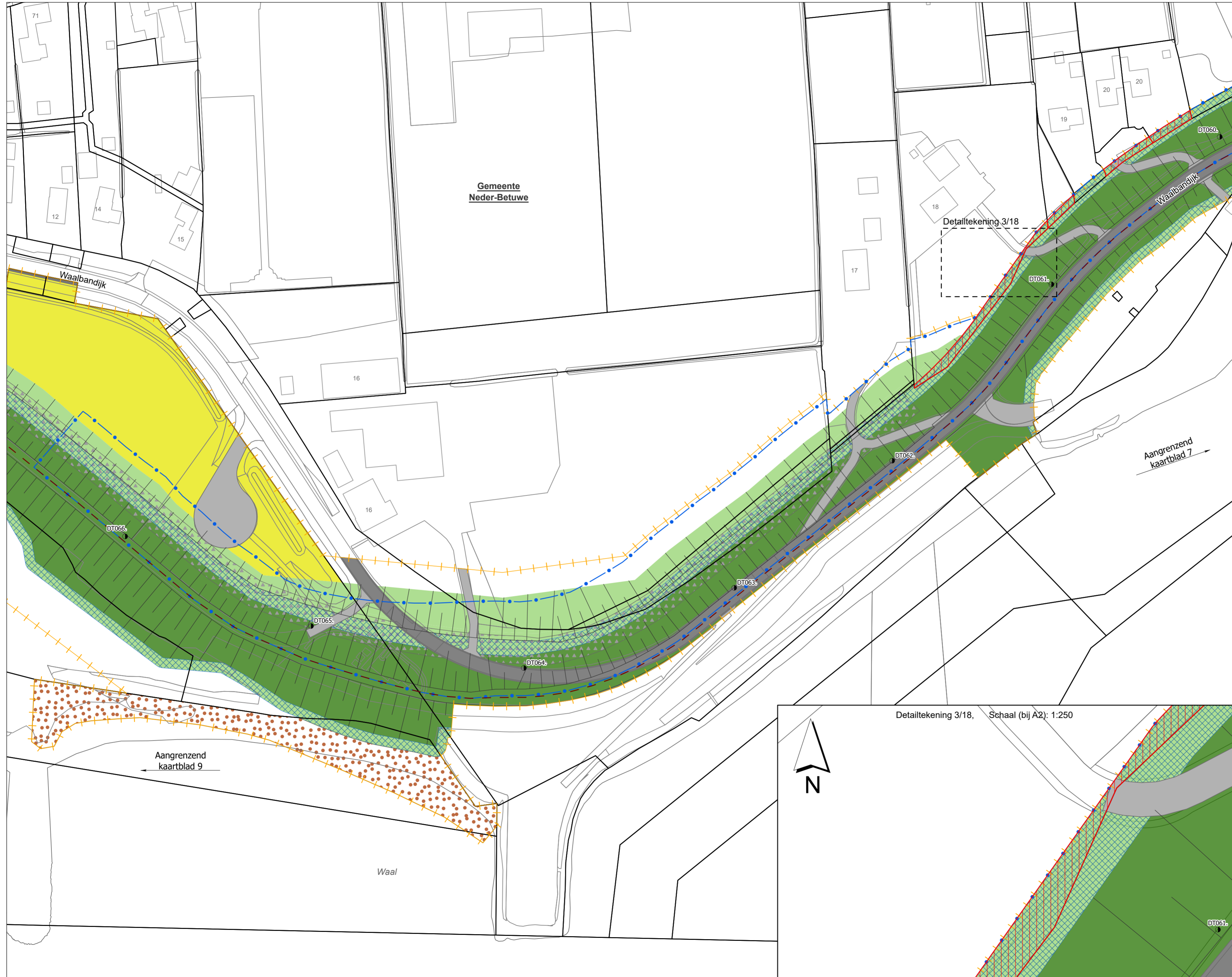
Schaal (bij A2): 1:1.000  
 Datum: 08/11/2023

Tekeningnr: 7 van 31  
 Versie: Definitief

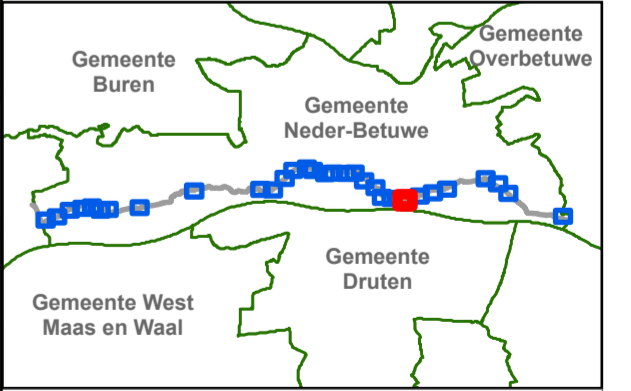
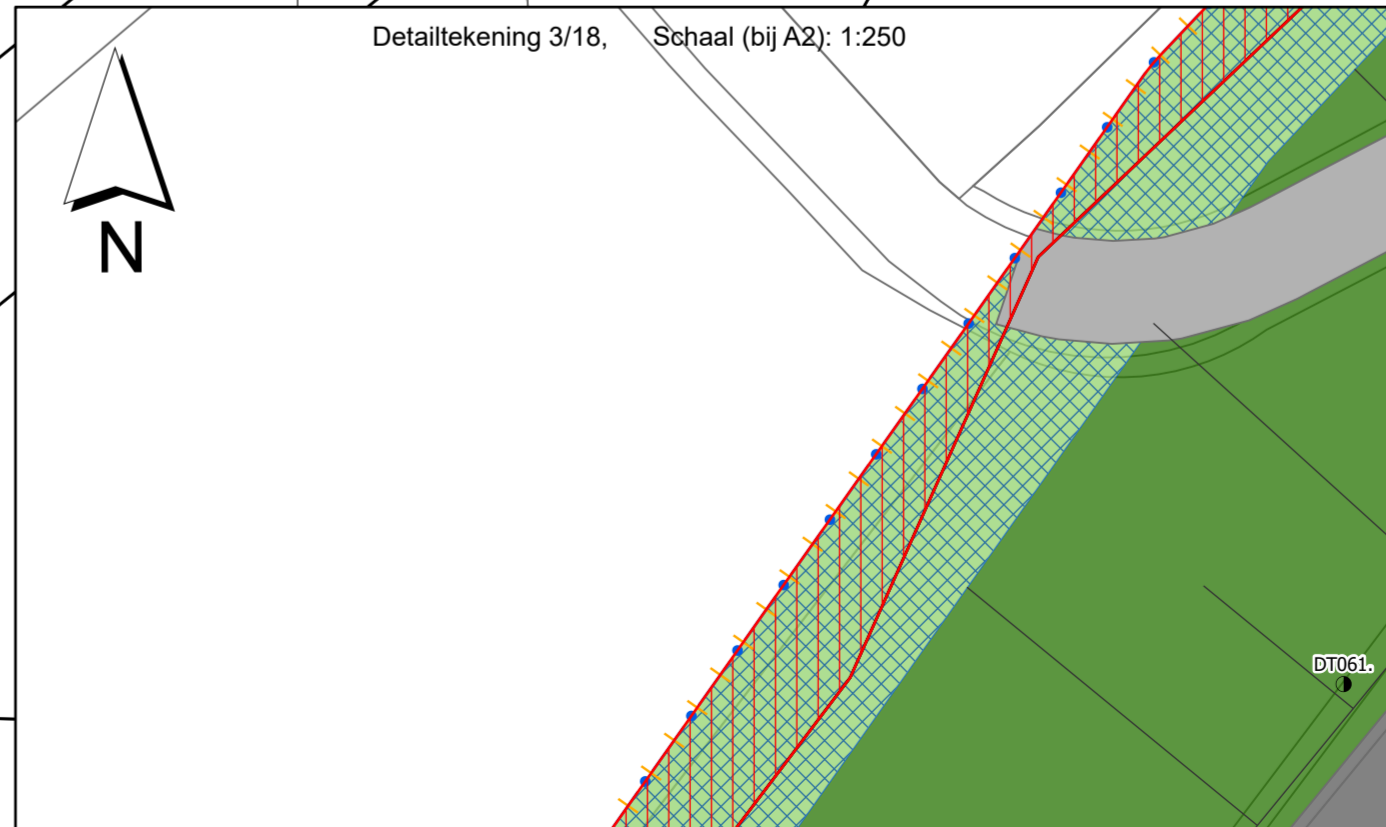
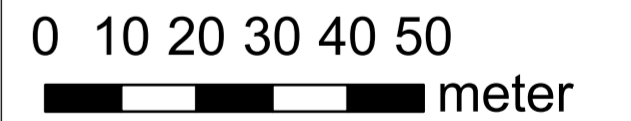
Getekend door: HaskoningDHV  
 Gecontroleerd door: WSRL  
 Bestandsnaam: A2\_Situatietekening\_08112023.pdf



# Situatietekening Dijkversterking Neder-Betuwe (NeBe)



- Legenda**
- Dijkpalen
  - Gemeentegrens
  - - As van dijkontwerp
  - ▬ Grens onteigeningsplan deel
  - ▭ Kadastrale perceelgrens
  - ↑ dwarsprofiel locaties
  - + Werkgrens
  - Grens constructiezone
  - ▭ Onteigening
  - ▭ Onteigeningsgrens
  - ▭ Talud
  - ▭ Handhaven huidig maaiveld
  - Dijk
  - Berm
  - Watergang
  - ▨ Beheerstrook dijk
  - ▨ Onderhoudstrook berm
  - ▨ Drainagekoffer zone
  - ▨ Oeverbescherming/stortsteen
  - Natuur ontwikkeling / water
  - Groen ontwikkeling zone
  - Dempden watergang
  - Verharding
  - Afritten (Nadere uitwerking in volgende fase)
  - ▭ Opstal
  - Amoveren opstal



**Situatietekening Dijkversterking Neder-Betuwe (NeBe)**

Schaal (bij A2): 1:1.000  
 Datum: 08/11/2023

Tekeningnr: 8 van 31  
 Versie: Definitief

Getekend door: HaskoningDHV  
 Gecontroleerd door: WSRL  
 Bestandsnaam: A2\_Situatietekening\_08112023.pdf



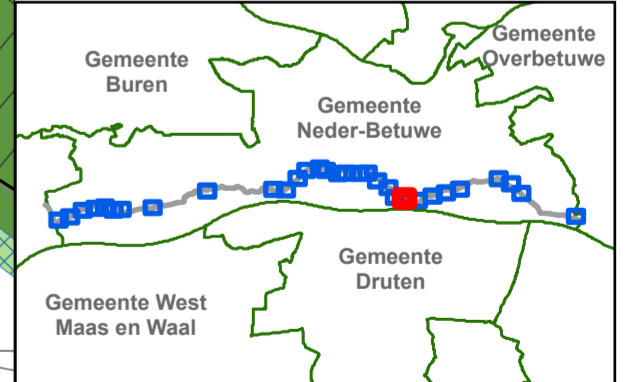
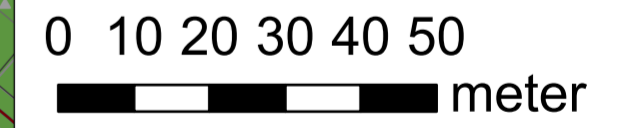


# Situatietekening Dijkversterking Neder-Betuwe (NeBe)



Detailtekening 4/18, Schaal (bij A2): 1:200

- Legenda**
- Dijkpalen
  - Gemeentegrens
  - - - As van dijkontwerp
  - ▬ Grens onteigeningsplan deel
  - ▭ Kadastrale perceelgrens
  - ↑ dwarsprofiel locaties
  - + Werkgrens
  - Grens constructiezone
  - ▭ Onteigening
  - ▭ Onteigeningsgrens
  - ▭ Talud
  - ▭ Handhaven huidig maaiveld
  - ▭ Dijk
  - ▭ Berm
  - ▭ Watergang
  - ▭ Beheerstrook dijk
  - ▭ Onderhoudstrook berm
  - ▭ Drainagekoffer zone
  - ▭ Oeverbescherming/stortsteen
  - ▭ Natuur ontwikkeling / water
  - ▭ Groen ontwikkeling zone
  - ▭ Dempen watergang
  - ▭ Verharding
  - ▭ Afritten (Nadere uitwerking in volgende fase)
  - ▭ Opstal
  - ▭ Amoveren opstal



**Situatietekening Dijkversterking Neder-Betuwe (NeBe)**

Schaal (bij A2): 1:1.000  
 Datum: 08/11/2023

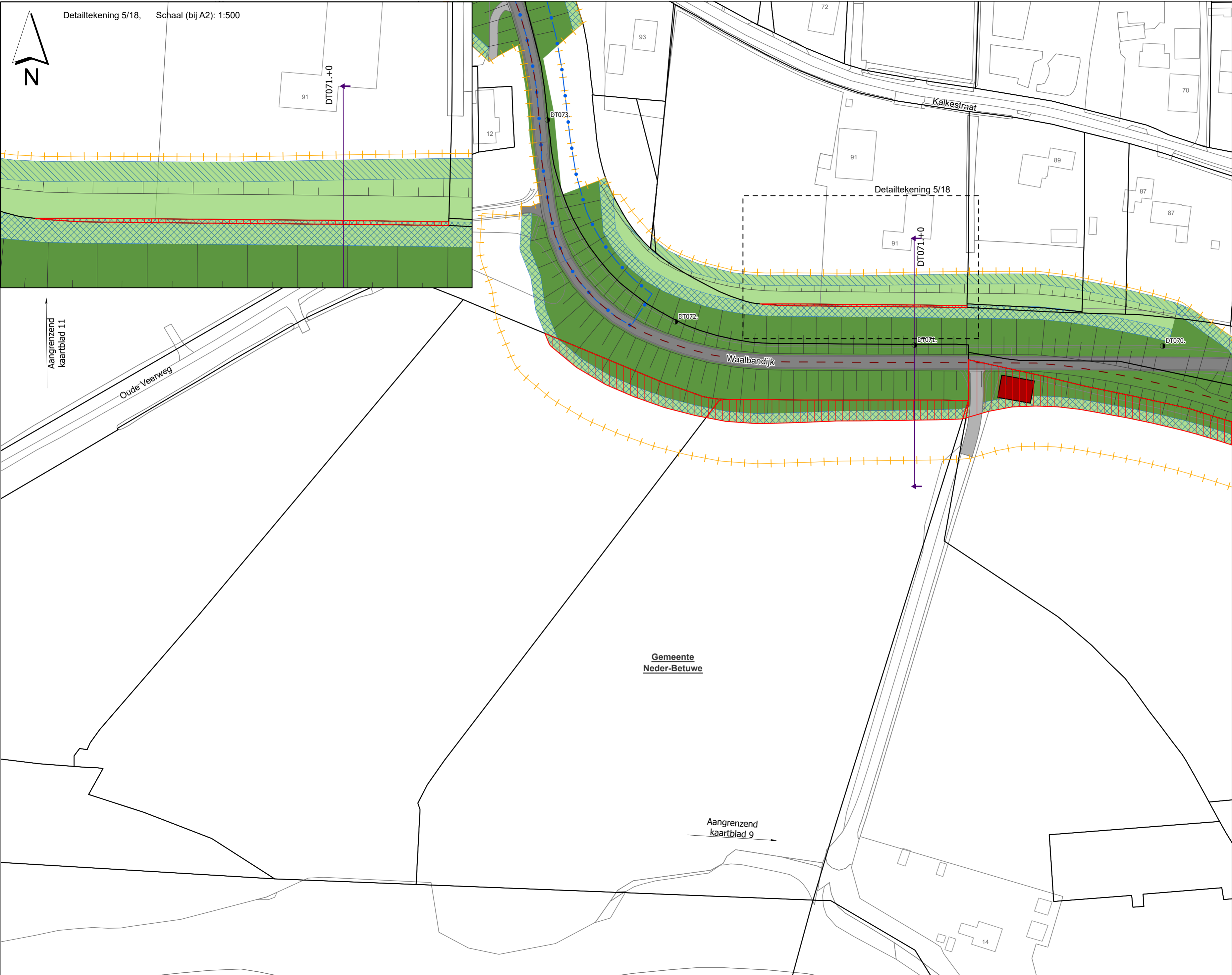
Tekeningnr: 9 van 31  
 Versie: Definitief

Getekend door: HaskoningDHV  
 Gecontroleerd door: WSRL  
 Bestandsnaam: A2\_Situatietekening\_08112023.pdf



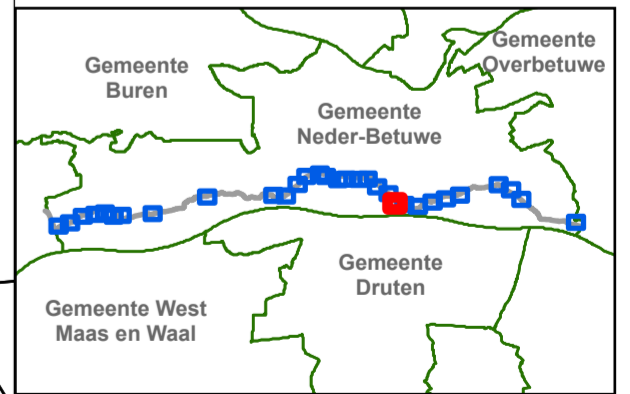
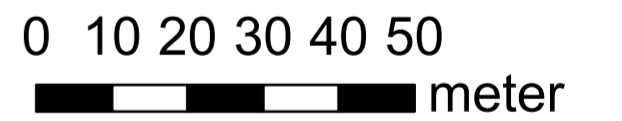
# Situatietekening Dijkversterking Neder-Betuwe (NeBe)

Detailtekening 5/18, Schaal (bij A2): 1:500



## Legenda

- Dijkpalen
- Gemeentegrens
- - - As van dijkontwerp
- ▬ Grens onteigeningsplan deel
- ▭ Kadastrale perceelgrens
- ↑ dwarsprofiel locaties
- + Werkgrens
- - - Grens constructiezone
- ▭ (red) Onteigening
- ▭ (red) Onteigeningsgrens
- ▭ (grey) Talud
- ▭ (grey) Handhaven huidig maaiveld
- ▭ (green) Dijk
- ▭ (light green) Berm
- ▭ (blue) Watergang
- ▭ (blue cross-hatch) Beheerstrook dijk
- ▭ (blue diagonal) Onderhoudstrook berm
- ▭ (grey diagonal) Drainagekoffer zone
- ▭ (orange) Oeverbescherming/stortsteen
- ▭ (blue) Natuur ontwikkeling / water
- ▭ (yellow) Groen ontwikkeling zone
- ▭ (brown) Dempen watergang
- ▭ (grey) Verharding
- ▭ (grey) Afritten (Nadere uitwerking in volgende fase)
- ▭ (white) Opstal
- ▭ (red) Amoveren opstal



## Situatietekening Dijkversterking Neder-Betuwe (NeBe)

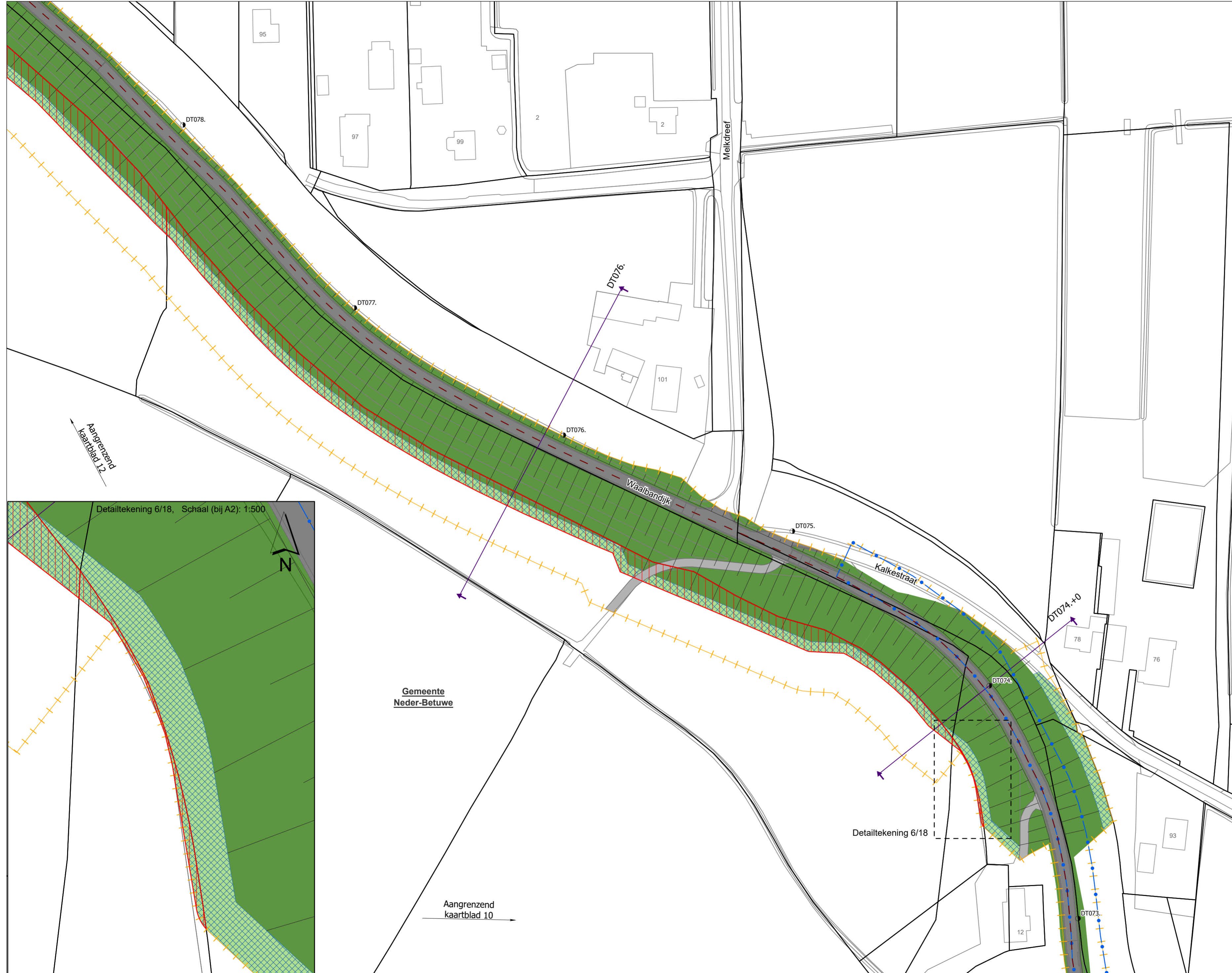
Schaal (bij A2): 1:1.000  
Datum: 08/11/2023

Tekeningnr: 10 van 31  
Versie: Definitief

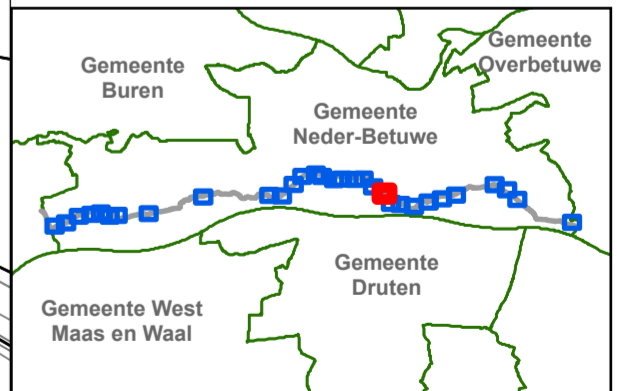
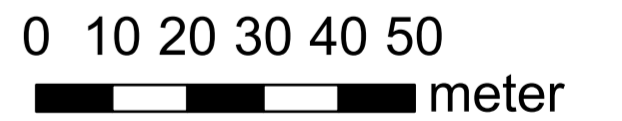


Getekend door: HaskoningDHV  
Gecontroleerd door: WSRL  
Bestandsnaam:  
A2\_Situatietekening\_08112023.pdf

# Situatietekening Dijkversterking Neder-Betuwe (NeBe)



- Legenda**
- Dijkpalen
  - Gemeentegrens
  - - - As van dijkontwerp
  - ▬ Grens onteigeningsplan deel
  - ▭ Kadastrale perceelgrens
  - ↑ dwarsprofiel locaties
  - + Werkgrens
  - Grens constructiezone
  - ▭ Onteigening
  - ▭ Onteigeningsgrens
  - ▭ Talud
  - ▭ Handhaven huidig maaiveld
  - Dijk
  - Berm
  - Watergang
  - ▨ Beheerstrook dijk
  - ▨ Onderhoudstrook berm
  - ▨ Drainagekoffer zone
  - ▨ Oeverbescherming/stortsteen
  - Natuur ontwikkeling / water
  - Groen ontwikkeling zone
  - Dempen watergang
  - Verharding
  - ▭ Afritten (Nadere uitwerking in volgende fase)
  - ▭ Opstal
  - Amoveren opstal



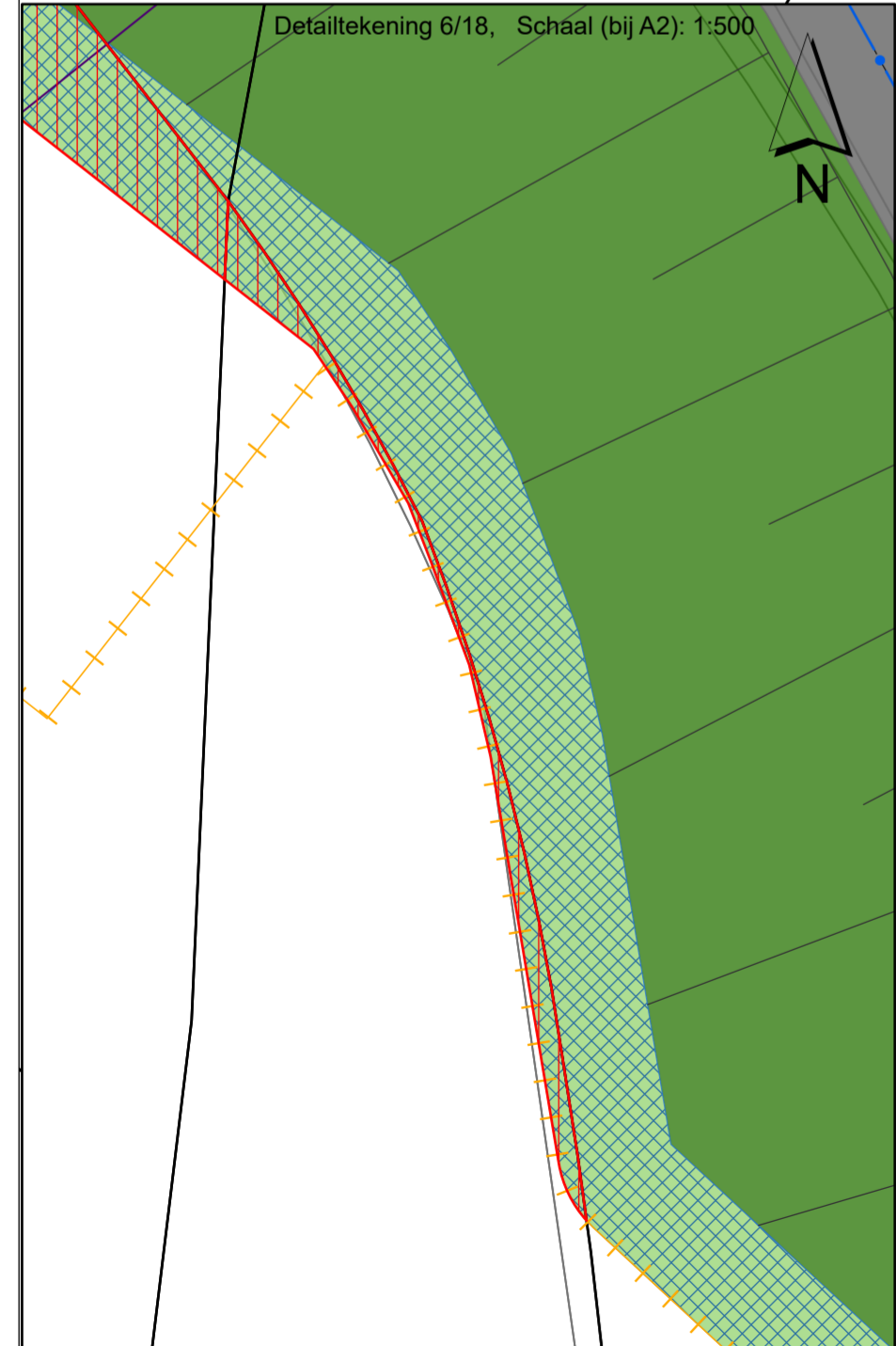
## Situatietekening Dijkversterking Neder-Betuwe (NeBe)

Schaal (bij A2): 1:1.000  
Datum: 08/11/2023

Tekeningnr: 11 van 31  
Versie: Definitief



Getekend door: HaskoningDHV  
Gecontroleerd door: WSRL  
Bestandsnaam:  
A2\_Situatietekening\_08112023.pdf



Gemeente  
Neder-Betuwe

Aangrenzend  
kaartblad 10

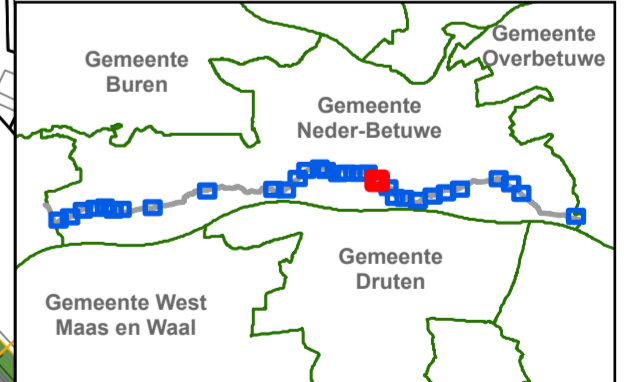
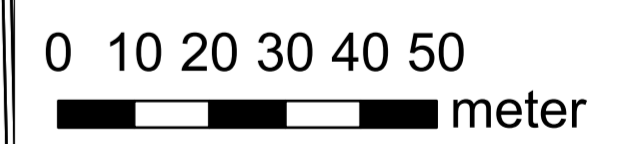
Detailtekening 6/18

Aangrenzend  
kaartblad 12

# Situatietekening Dijkversterking Neder-Betuwe (NeBe)



- Legenda**
- Dijkpalen
  - Gemeentegrens
  - As van dijkontwerp
  - Grens onteigeningsplan deel
  - Kadastrale perceelgrens
  - dwarsprofiel locaties
  - Werkgrens
  - Grens constructiezone
  - Onteigening
  - Onteigeningsgrens
  - Talud
  - Handhaven huidig maaiveld
  - Dijk
  - Berm
  - Watergang
  - Beheerstrook dijk
  - Onderhoudstrook berm
  - Drainagekoffer zone
  - Oeverbescherming/stortsteen
  - Natuur ontwikkeling / water
  - Groen ontwikkeling zone
  - Dempen watergang
  - Verharding
  - Afritten (Nadere uitwerking in volgende fase)
  - Opstal
  - Amoveren opstal



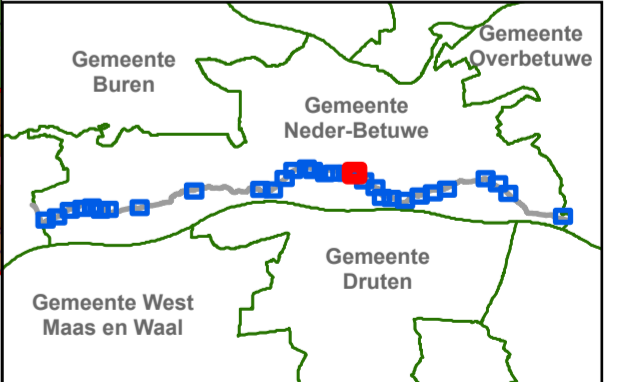
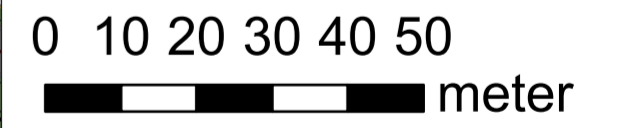
**Situatietekening Dijkversterking Neder-Betuwe (NeBe)**  
Schaal (bij A2): 1:1.000  
Datum: 08/11/2023  
Tekeningnr: 12 van 31  
Versie: Definitief  
Getekend door: HaskoningDHV  
Gecontroleerd door: WSRL  
Bestandsnaam: A2\_Situatietekening\_08112023.pdf



# Situatietekening Dijkversterking Neder-Betuwe (NeBe)



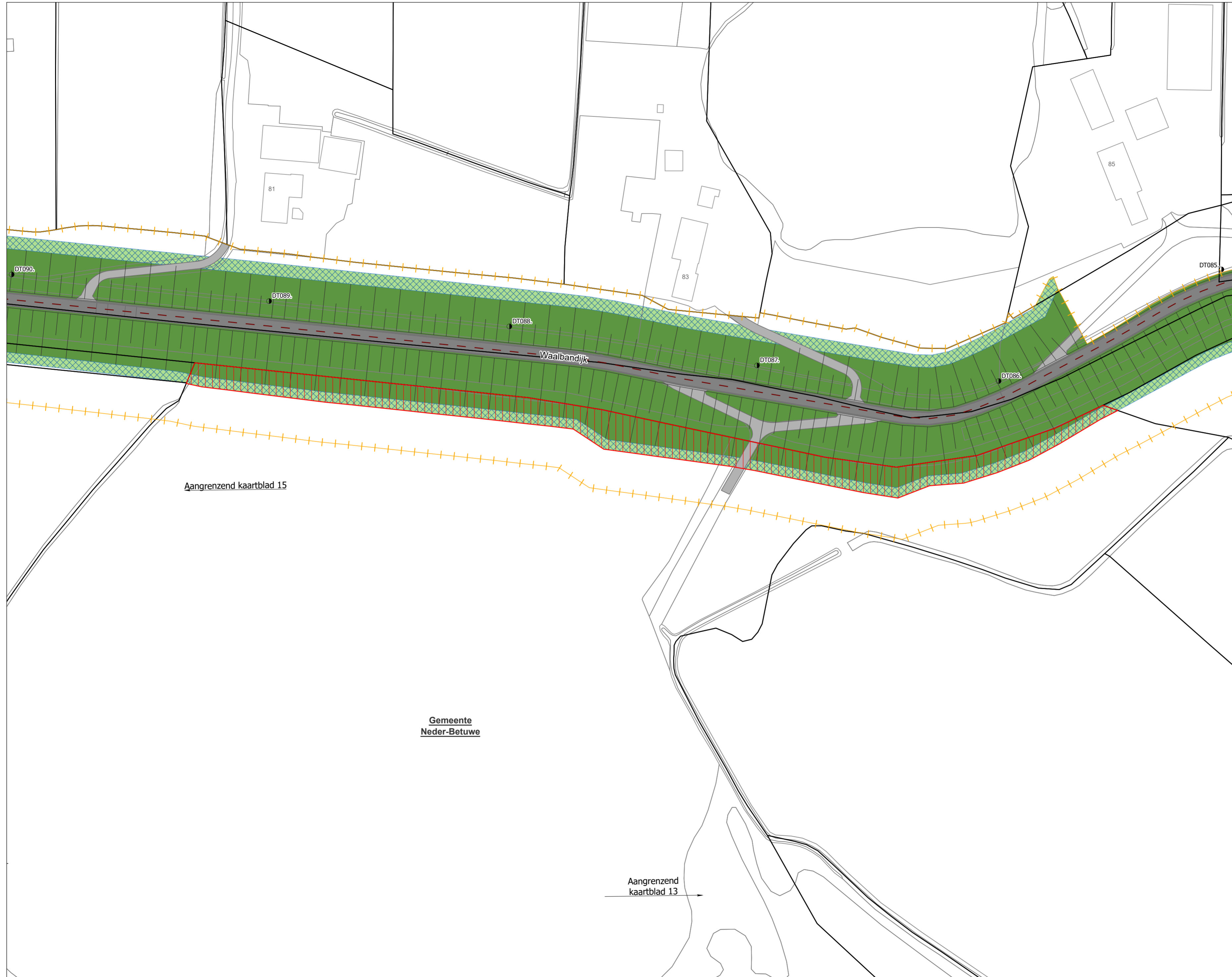
- Legenda
- Dijkpalen
  - Gemeentegrens
  - As van dijkontwerp
  - Grens onteigeningsplan deel
  - Kadastrale perceelgrens
  - dwarsprofiel locaties
  - Werkgrens
  - Grens constructiezone
  - Onteigening
  - Onteigeningsgrens
  - Talud
  - Handhaven huidig maaiveld
  - Dijk
  - Berm
  - Watergang
  - Beheerstrook dijk
  - Onderhoudstrook berm
  - Drainagekoffer zone
  - Oeverbescherming/stortsteen
  - Natuur ontwikkeling / water
  - Groen ontwikkeling zone
  - Dempen watergang
  - Verharding
  - Afritten (Nadere uitwerking in volgende fase)
  - Opstal
  - Amoveren opstal



**Situatietekening Dijkversterking Neder-Betuwe (NeBe)**  
Schaal (bij A2): 1:1.000  
Datum: 08/11/2023  
Tekeningnr: 13 van 31  
Versie: Definitief  
Getekend door: HaskoningDHV  
Gecontroleerd door: WSRL  
Bestandsnaam: A2\_Situatietekening\_08112023.pdf



# Situatietekening Dijkversterking Neder-Betuwe (NeBe)

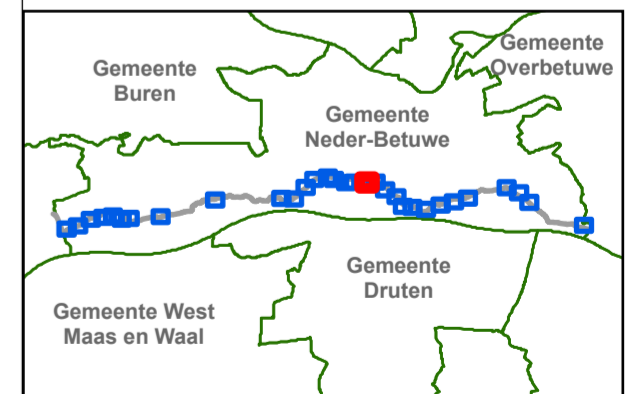
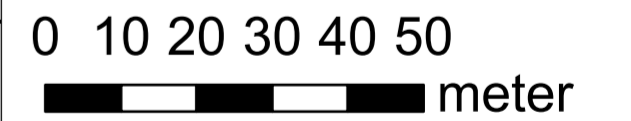


- Legenda**
- Dijkpalen
  - Gemeentegrens
  - - - As van dijkontwerp
  - ▬ Grens onteigeningsplan deel
  - ▭ Kadastrale perceelgrens
  - ↑ dwarsprofiel locaties
  - + Werkgrens
  - Grens constructiezone
  - ▭ Onteigening
  - ▭ Onteigeningsgrens
  - ▭ Talud
  - ▭ Handhaven huidig maaiveld
  - Dijk
  - Berm
  - Watergang
  - ▨ Beheerstrook dijk
  - ▨ Onderhoudstrook berm
  - ▨ Drainagekoffer zone
  - ▨ Oeverbescherming/stortsteen
  - Natuur ontwikkeling / water
  - Groen ontwikkeling zone
  - Dempen watergang
  - Verharding
  - Afritten (Nadere uitwerking in volgende fase)
  - ▭ Opstal
  - Amoveren opstal

Aangrenzend kaartblad 15

Gemeente  
Neder-Betuwe

Aangrenzend  
kaartblad 13



## Situatietekening Dijkversterking Neder-Betuwe (NeBe)

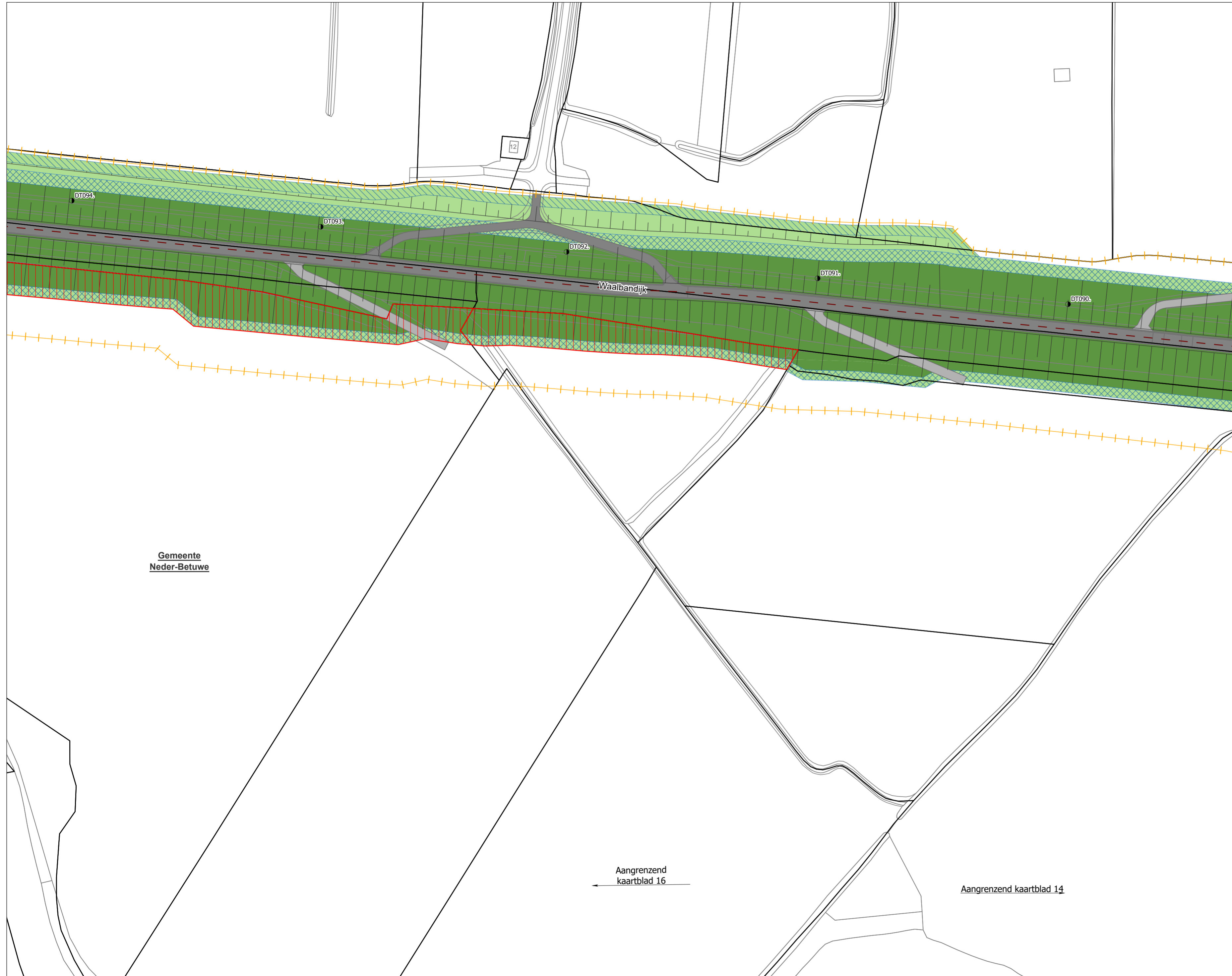
Schaal (bij A2): 1:1.000  
Datum: 08/11/2023

Tekeningnr: 14 van 31  
Versie: Definitief



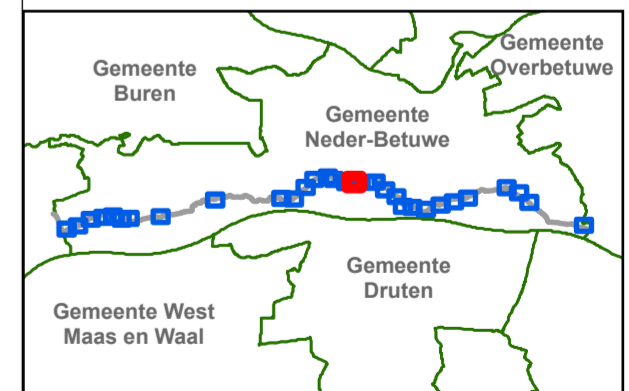
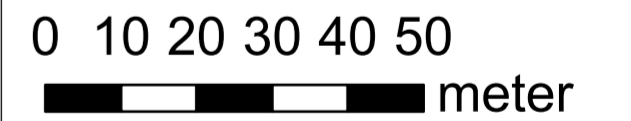
Getekend door: HaskoningDHV  
Gecontroleerd door: WSRL  
Bestandsnaam:  
A2\_Situatietekening\_08112023.pdf

# Situatietekening Dijkversterking Neder-Betuwe (NeBe)



- Legenda**
- Dijkpalen
  - Gemeentegrens
  - - - As van dijkontwerp
  - ▬ Grens onteigeningsplan deel
  - ▭ Kadastrale perceelgrens
  - ↑ dwarsprofiel locaties
  - + Werkgrens
  - +— Grens constructiezone
  - ▭ Onteigening
  - ▭ Onteigeningsgrens
  - ▭ Talud
  - ▭ Handhaven huidig maaiveld
  - ▭ Dijk
  - ▭ Berm
  - ▭ Watergang
  - ▭ Beheerstrook dijk
  - ▭ Onderhoudstrook berm
  - ▭ Drainagekoffer zone
  - ▭ Oeverbescherming/stortsteen
  - ▭ Natuur ontwikkeling / water
  - ▭ Groen ontwikkeling zone
  - ▭ Dempen watergang
  - ▭ Verharding
  - ▭ Afritten (Nadere uitwerking in volgende fase)
  - ▭ Opstal
  - ▭ Amoveren opstal

Gemeente  
Neder-Betuwe



Aangrenzend  
kaartblad 16

Aangrenzend kaartblad 14

## Situatietekening Dijkversterking Neder-Betuwe (NeBe)

Schaal (bij A2): 1:1.000  
Datum: 08/11/2023

Tekeningnr: 15 van 31  
Versie: Definitief



Getekend door: HaskoningDHV  
Gecontroleerd door: WSRL  
Bestandsnaam:  
A2\_Situatietekening\_08112023.pdf

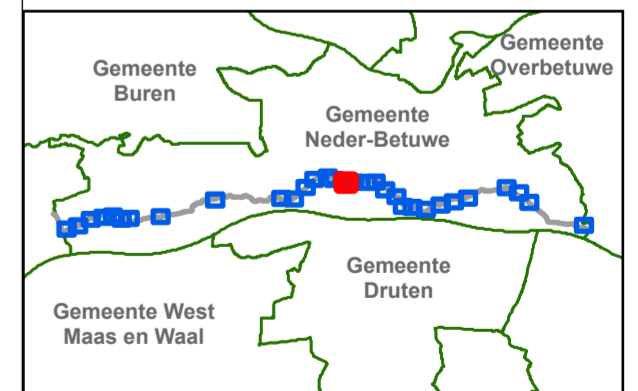
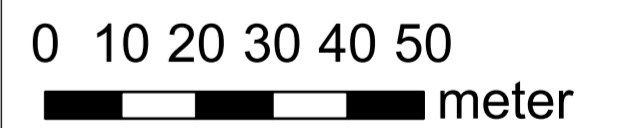
# Situatietekening Dijkversterking Neder-Betuwe (NeBe)



- Legenda**
- Dijkpalen
  - Gemeentegrens
  - - - As van dijkontwerp
  - ▬ Grens onteigeningsplan deel
  - ▭ Kadastrale perceelgrens
  - ↑ dwarsprofiel locaties
  - + Werkgrens
  - +— Grens constructiezone
  - ▭ Onteigening
  - ▭ Onteigeningsgrens
  - ▭ Talud
  - ▭ Handhaven huidig maaiveld
  - ▭ Dijk
  - ▭ Berm
  - ▭ Watergang
  - ▭ Beheerstrook dijk
  - ▭ Onderhoudstrook berm
  - ▭ Drainagekoffer zone
  - ▭ Oeverbescherming/stortsteen
  - ▭ Natuur ontwikkeling / water
  - ▭ Groen ontwikkeling zone
  - ▭ Dempen watergang
  - ▭ Verharding
  - ▭ Afritten (Nadere uitwerking in volgende fase)
  - ▭ Opstal
  - ▭ Amoveren opstal

Aangrenzend  
kaartblad 15 →

**Gemeente  
Neder-Betuwe**



## Situatietekening Dijkversterking Neder-Betuwe (NeBe)

Schaal (bij A2): 1:1.000  
Datum: 08/11/2023

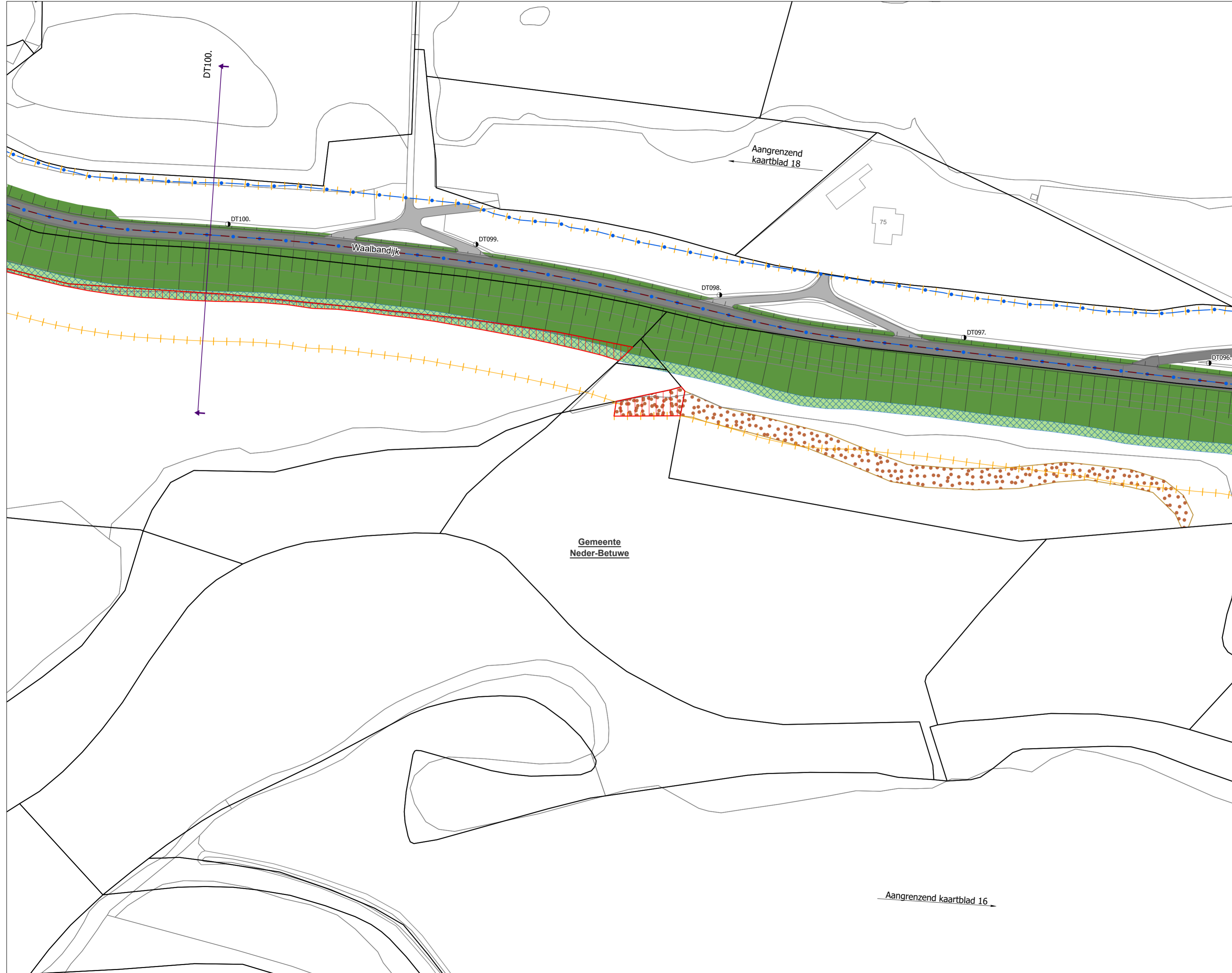
Tekeningnr: 16 van 31  
Versie: Definitief



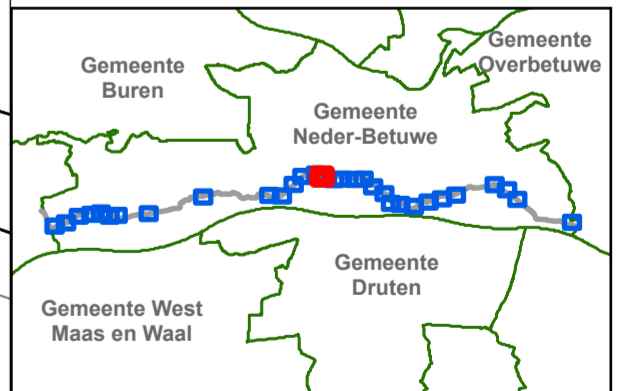
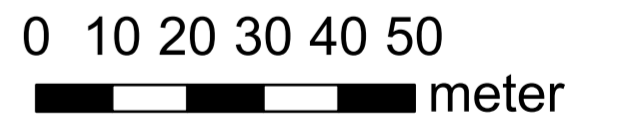
Getekend door: HaskoningDHV  
Gecontroleerd door: WSRL  
Bestandsnaam:  
A2\_Situatietekening\_08112023.pdf



# Situatietekening Dijkversterking Neder-Betuwe (NeBe)



- Legenda**
- Dijkpalen
  - Gemeentegrens
  - - As van dijkontwerp
  - ▬ Grens onteigeningsplan deel
  - ▭ Kadastrale perceelgrens
  - ↑ dwarsprofiel locaties
  - + Werkgrens
  - +— Grens constructiezone
  - ▭ Onteigening
  - ▭ Onteigeningsgrens
  - ▭ Talud
  - ▭ Handhaven huidig maaiveld
  - Dijk
  - Berm
  - Watergang
  - ▭ Beheerstrook dijk
  - ▭ Onderhoudstrook berm
  - ▭ Drainagekoffer zone
  - ▭ Oeverbescherming/stortsteen
  - Natuur ontwikkeling / water
  - Groen ontwikkeling zone
  - Demping watergang
  - Verharding
  - ▭ Afritten (Nadere uitwerking in volgende fase)
  - ▭ Opstal
  - Amoveren opstal



## Situatietekening Dijkversterking Neder-Betuwe (NeBe)

Schaal (bij A2): 1:1.000  
 Datum: 08/11/2023

Tekeningnr: 17 van 31  
 Versie: Definitief

Getekend door: HaskoningDHV  
 Gecontroleerd door: WSRL  
 Bestandsnaam: A2\_Situatietekening\_08112023.pdf



# Situatietekening Dijkversterking Neder-Betuwe (NeBe)

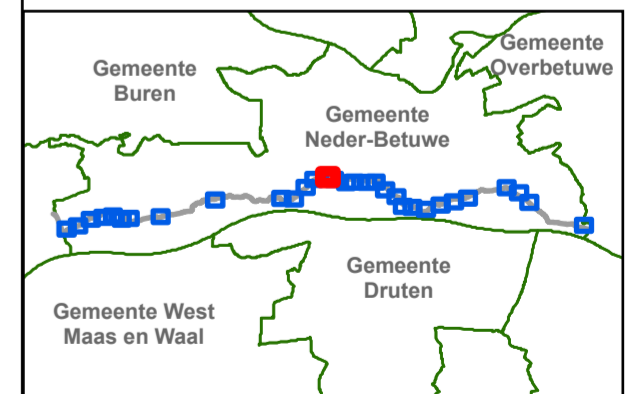
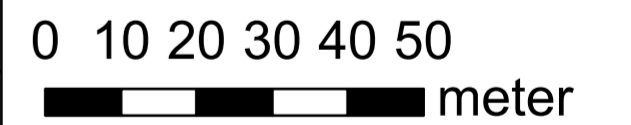
Detailtekening 8/18, Schaal (bij A2): 1:500

Detailtekening 7/18, Schaal (bij A2): 1:500



## Legenda

- Dijkpalen
- Gemeentegrens
- - - As van dijkontwerp
- ▬ Grens onteigeningsplan deel
- ▭ Kadastrale perceelgrens
- ↑ dwarsprofiel locaties
- + Werkgrens
- Grens constructiezone
- ▭ Onteigening
- ▭ Onteigeningsgrens
- ▭ Talud
- ▭ Handhaven huidig maaiveld
- ▭ Dijk
- ▭ Berm
- ▭ Watergang
- ▭ Beheerstrook dijk
- ▭ Onderhoudstrook berm
- ▭ Drainagekoffer zone
- ▭ Oeverbescherming/stortsteen
- ▭ Natuur ontwikkeling / water
- ▭ Groen ontwikkeling zone
- ▭ Dempen watergang
- ▭ Verharding
- ▭ Afritten (Nadere uitwerking in volgende fase)
- ▭ Opstal
- ▭ Amoveren opstal



## Situatietekening Dijkversterking Neder-Betuwe (NeBe)

Schaal (bij A2): 1:1.000  
Datum: 08/11/2023

Tekeningnr: 18 van 31  
Versie: Definitief

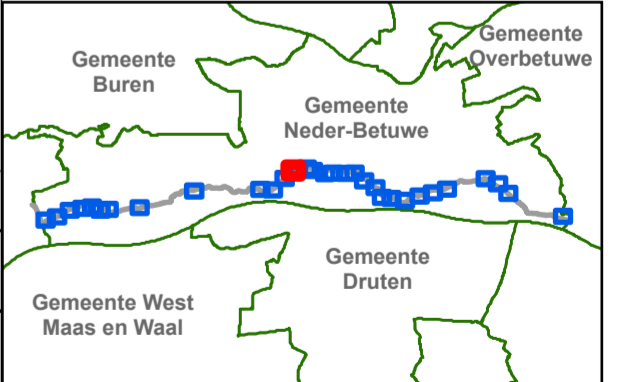
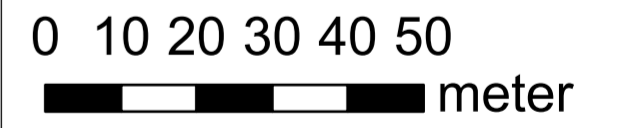


Getekend door: HaskoningDHV  
Gecontroleerd door: WSRL  
Bestandsnaam:  
A2\_Situatietekening\_08112023.pdf

# Situatietekening Dijkversterking Neder-Betuwe (NeBe)



- Legenda**
- Dijkpalen
  - Gemeentegrens
  - - - As van dijkontwerp
  - ▬ Grens onteigeningsplan deel
  - ▭ Kadastrale perceelgrens
  - ↑ dwarsprofiel locaties
  - + Werkgrens
  - Grens constructiezone
  - ▭ Onteigening
  - ▭ Onteigeningsgrens
  - ▭ Talud
  - ▭ Handhaven huidig maaiveld
  - Dijk
  - Berm
  - Watergang
  - ▨ Beheerstrook dijk
  - ▨ Onderhoudstrook berm
  - ▨ Drainagekoffer zone
  - ▨ Oeverbescherming/stortsteen
  - Natuur ontwikkeling / water
  - Groen ontwikkeling zone
  - Demping watergang
  - Verharding
  - Afritten (Nadere uitwerking in volgende fase)
  - ▭ Opstal
  - Amoveren opstal



**Situatietekening Dijkversterking Neder-Betuwe (NeBe)**

Schaal (bij A2): 1:1.000  
 Datum: 08/11/2023

Tekeningnr: 19 van 31  
 Versie: Definitief

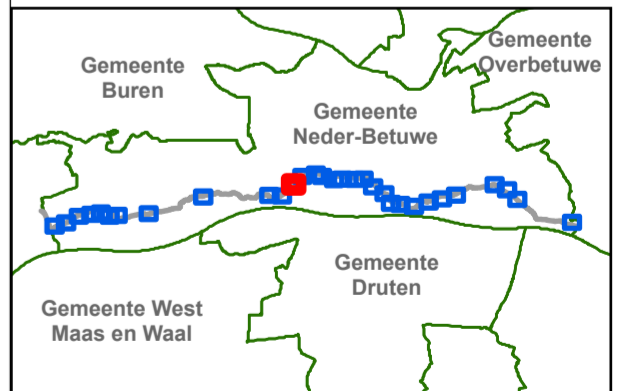
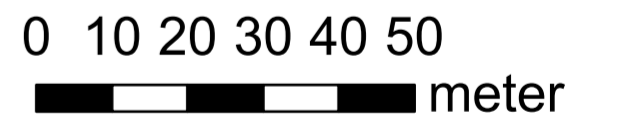
Getekend door: HaskoningDHV  
 Gecontroleerd door: WSRL  
 Bestandsnaam: A2\_Situatietekening\_08112023.pdf



# Situatietekening Dijkversterking Neder-Betuwe (NeBe)



- Legenda**
- Dijkpalen
  - Gemeentegrens
  - - - As van dijkontwerp
  - ▬ Grens onteigeningsplan deel
  - ▭ Kadastrale perceelgrens
  - ↑ dwarsprofiel locaties
  - + Werkgrens
  - - - Grens constructiezone
  - ▭ Onteigening
  - ▭ Onteigeningsgrens
  - ▭ Talud
  - ▭ Handhaven huidig maaiveld
  - ▭ Dijk
  - ▭ Berm
  - ▭ Watergang
  - ▭ Beheerstrook dijk
  - ▭ Onderhoudstrook berm
  - ▭ Drainagekoffer zone
  - ▭ Oeverbescherming/stortsteen
  - ▭ Natuur ontwikkeling / water
  - ▭ Groen ontwikkeling zone
  - ▭ Dempen watergang
  - ▭ Verharding
  - ▭ Afritten (Nadere uitwerking in volgende fase)
  - ▭ Opstal
  - ▭ Amoveren opstal



## Situatietekening Dijkversterking Neder-Betuwe (NeBe)

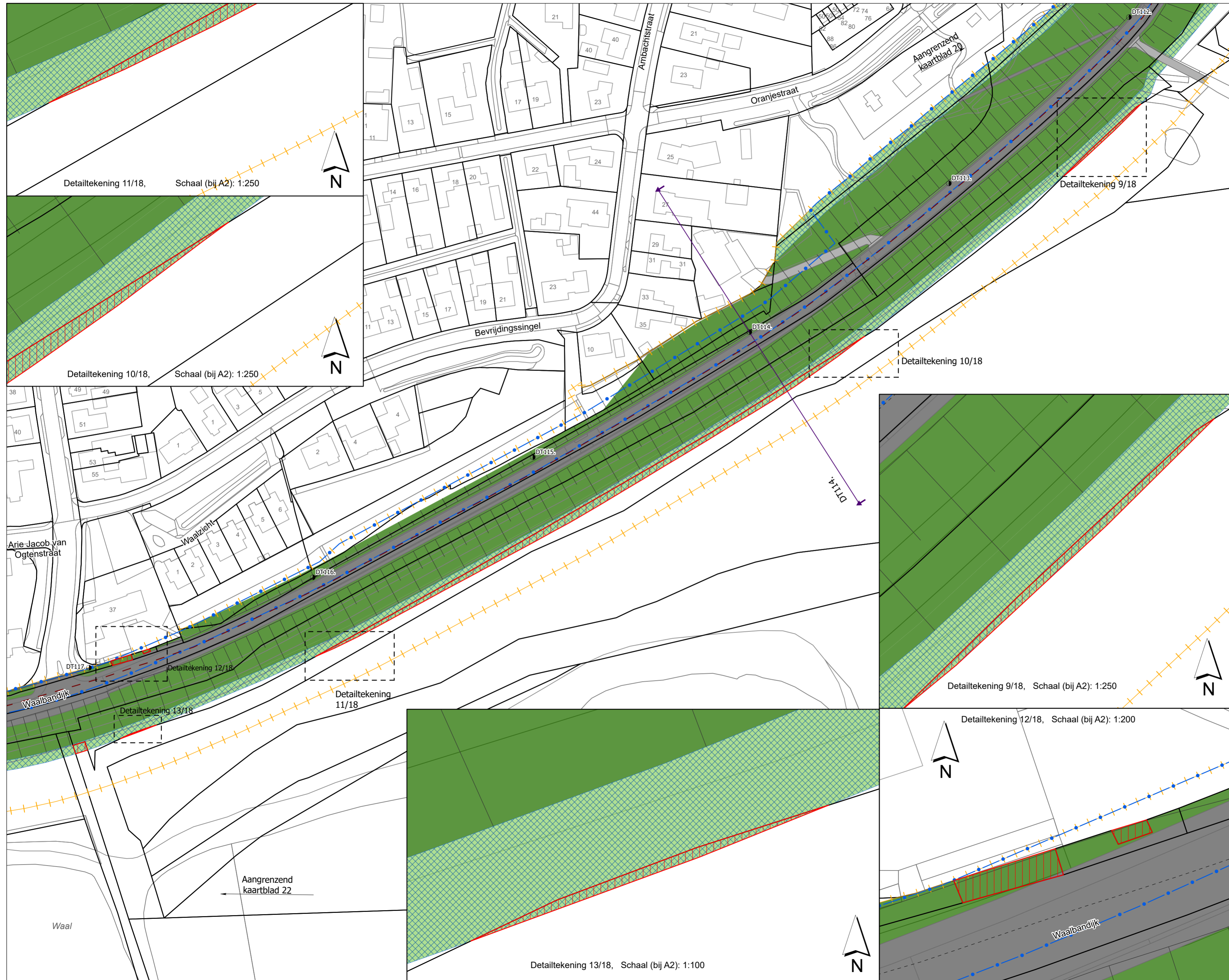
Schaal (bij A2): 1:1.000  
 Datum: 08/11/2023

Tekeningnr: 20 van 31  
 Versie: Definitief

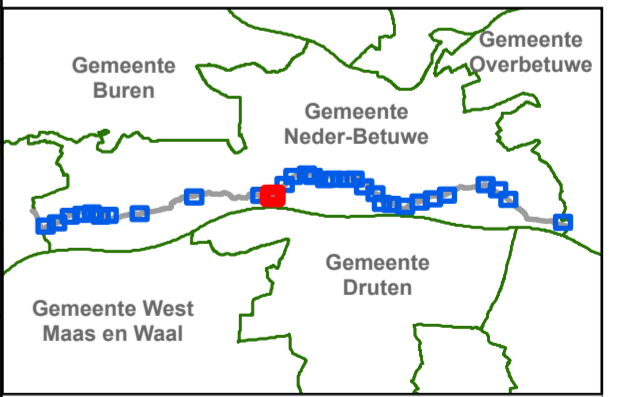
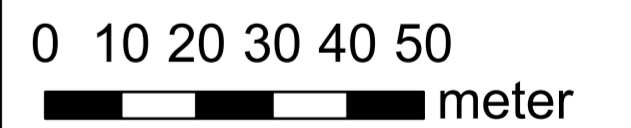
Getekend door: HaskoningDHV  
 Gecontroleerd door: WSRL  
 Bestandsnaam: A2\_Situatietekening\_08112023.pdf



# Situatietekening Dijkversterking Neder-Betuwe (NeBe)



- Legenda**
- Dijkpalen
  - Gemeentegrens
  - - - As van dijkontwerp
  - ▬ Grens onteigeningsplan deel
  - ▭ Kadastrale perceelgrens
  - ↑ dwarsprofiel locaties
  - + Werkgrens
  - Grens constructiezone
  - ▭ Onteigening
  - ▭ Onteigeningsgrens
  - ▭ Talud
  - ▭ Handhaven huidig maaiveld
  - ▭ Dijk
  - ▭ Berm
  - ▭ Watergang
  - ▭ Beheerstrook dijk
  - ▭ Onderhoudstrook berm
  - ▭ Drainagekoffer zone
  - ▭ Oeverbescherming/stortsteen
  - ▭ Natuur ontwikkeling / water
  - ▭ Groen ontwikkeling zone
  - ▭ Dempen watergang
  - ▭ Verharding
  - ▭ Afritten (Nadere uitwerking in volgende fase)
  - ▭ Opstal
  - ▭ Amoveren opstal



**Situatietekening Dijkversterking Neder-Betuwe (NeBe)**  
 Schaal (bij A2): 1:1.000  
 Datum: 08/11/2023  
 Tekeningnr: 21 van 31  
 Versie: Definitief  
 Getekend door: HaskoningDHV  
 Gecontroleerd door: WSRL  
 Bestandsnaam: A2\_Situatietekening\_08112023.pdf

Detailtekening 11/18, Schaal (bij A2): 1:250

Detailtekening 10/18, Schaal (bij A2): 1:250

Detailtekening 9/18, Schaal (bij A2): 1:250

Detailtekening 12/18, Schaal (bij A2): 1:200

Detailtekening 13/18, Schaal (bij A2): 1:100

Aangrenzend kaartblad 22

Arie-Jacob van Ogtensstraat

Waalzieht

Waalbandijk

Waal

Waalbandijk



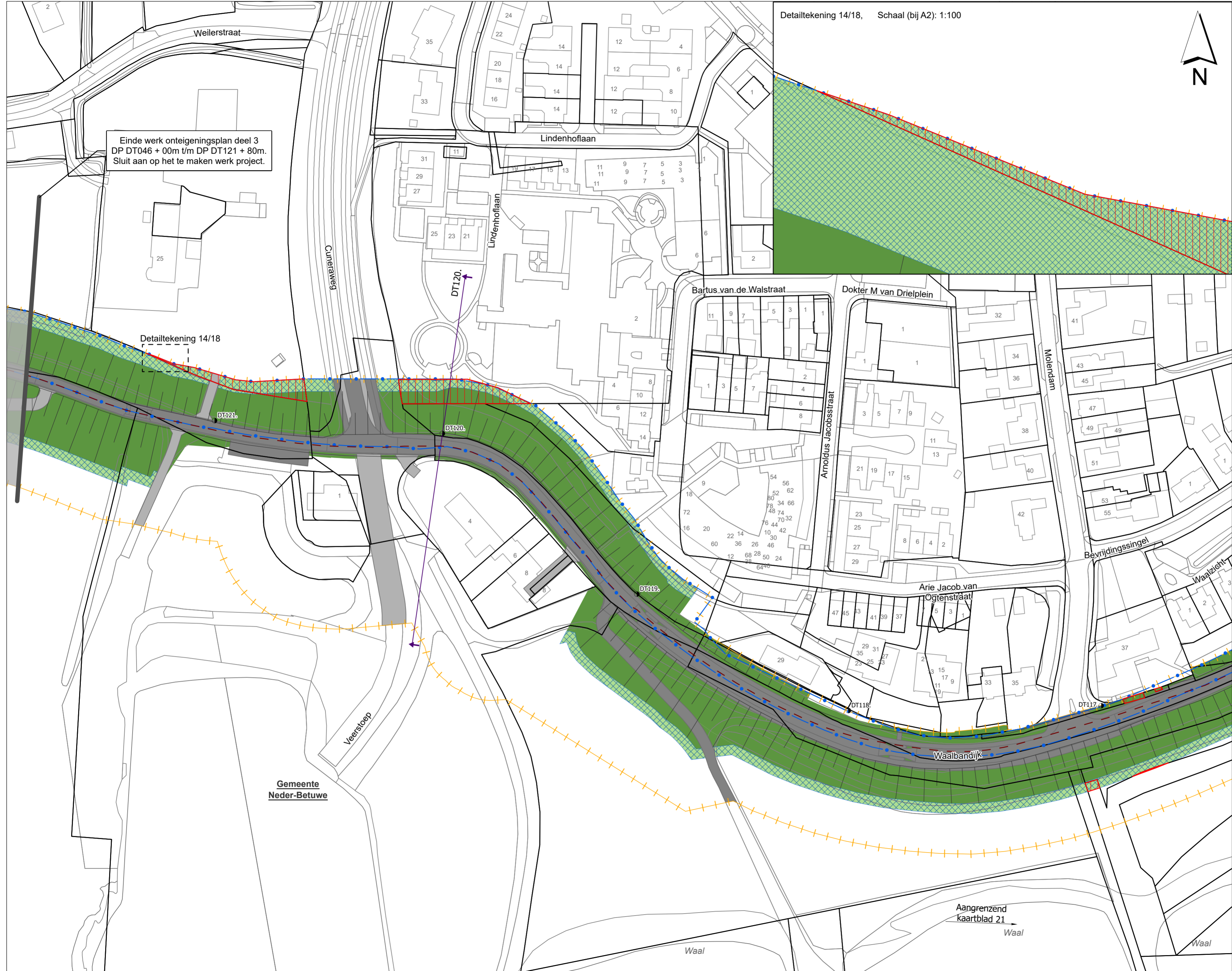
# Situatietekening Dijkversterking Neder-Betuwe (NeBe)

Detailtekening 14/18, Schaal (bij A2): 1:100

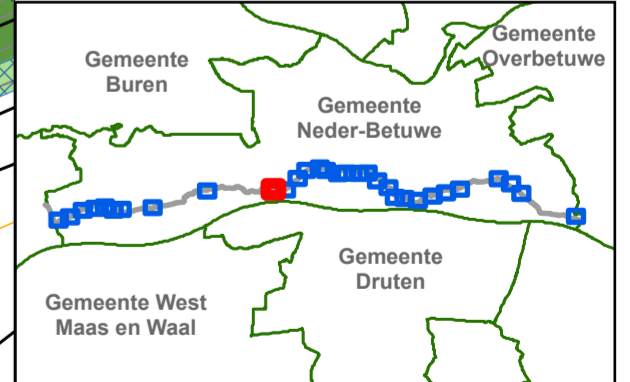
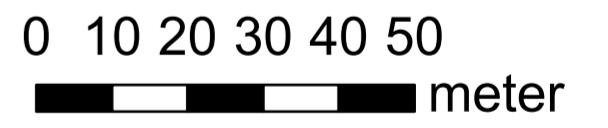


Einde werk onteigeningsplan deel 3  
DP DT046 + 00m t/m DP DT121 + 80m.  
Sluit aan op het te maken werk project.

Detailtekening 14/18



- Legenda**
- Dijkpalen
  - Gemeentegrens
  - - - As van dijkontwerp
  - ▬ Grens onteigeningsplan deel
  - ▭ Kadastrale perceelgrens
  - ↑ dwarsprofiel locaties
  - ⊕ Werkgrens
  - Grens constructiezone
  - ▭ Onteigening
  - ▭ Onteigeningsgrens
  - ▭ Talud
  - ▭ Handhaven huidig maaiveld
  - ▭ Dijk
  - ▭ Berm
  - ▭ Watergang
  - ▭ Beheerstrook dijk
  - ▭ Onderhoudstrook berm
  - ▭ Drainagekoffer zone
  - ▭ Oeverbescherming/stortsteen
  - ▭ Natuur ontwikkeling / water
  - ▭ Groen ontwikkeling zone
  - ▭ Dempen watergang
  - ▭ Verharding
  - ▭ Afritten (Nadere uitwerking in volgende fase)
  - ▭ Opstal
  - ▭ Amoveren opstal



**Situatietekening Dijkversterking Neder-Betuwe (NeBe)**  
 Schaal (bij A2): 1:1.000  
 Datum: 08/11/2023  
 Tekeningnr: 22 van 31  
 Versie: Definitief  
 Getekend door: HaskoningDHV  
 Gecontroleerd door: WSRL  
 Bestandsnaam: A2\_Situatietekening\_08112023.pdf



Aangrenzend kaartblad 21  
Waal

Waal

Waal

Gemeente Neder-Betuwe

# Situatietekening Dijkversterking Neder-Betuwe (NeBe)

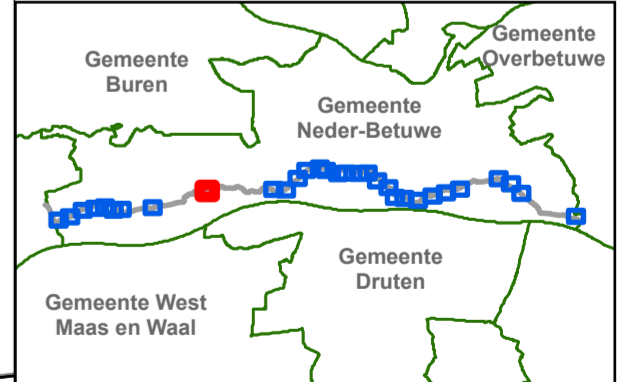
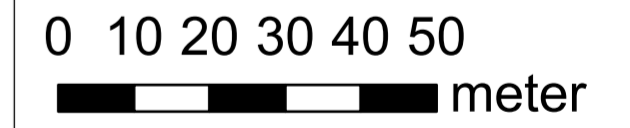


Detailtekening 15/18, Schaal (bij A2): 1:100

- Legenda**
- Dijkpalen
  - Gemeentegrens
  - - - As van dijkontwerp
  - ▬ Grens onteigeningsplan deel
  - ▭ Kadastrale perceelgrens
  - ↑ dwarsprofiel locaties
  - +— Werkgrens
  - +— Grens constructiezone
  - ▭ Onteigening
  - ▭ Onteigeningsgrens
  - ▭ Talud
  - ▭ Handhaven huidige maaiveld
  - ▭ Dijk
  - ▭ Berm
  - ▭ Watergang
  - ▭ Beheerstrook dijk
  - ▭ Onderhoudstrook berm
  - ▭ Drainagekoffer zone
  - ▭ Oeverbescherming/stortsteen
  - ▭ Natuur ontwikkeling / water
  - ▭ Groen ontwikkeling zone
  - ▭ Demping watergang
  - ▭ Verharding
  - ▭ Afritten (Nadere uitwerking in volgende fase)
  - ▭ Opstal
  - ▭ Amoveren opstal

Einde werk onteigeningsplan  
deel 4 DP DT140 + 90m  
t/m DP DT144 + 70m.  
Sluit aan op het te  
maken werk project.

Begin werk onteigeningsplan  
deel 4 DP DT140 + 90m  
t/m DP DT144 + 70m.  
Sluit aan op het te  
maken werk project.



**Situatietekening Dijkversterking Neder-Betuwe (NeBe)**

Schaal (bij A2): 1:1.000  
Datum: 08/11/2023

Tekeningnr: 23 van 31  
Versie: Definitief

Getekend door: HaskoningDHV  
Gecontroleerd door: WSRL  
Bestandsnaam: A2\_Situatietekening\_08112023.pdf



# Situatietekening Dijkversterking Neder-Betuwe (NeBe)



Begin werk onteigeningsplan  
deel 5 DP DT160 + 60m  
t/m DP DT165 + 40m.  
Sluit aan op het te  
maken werk project.

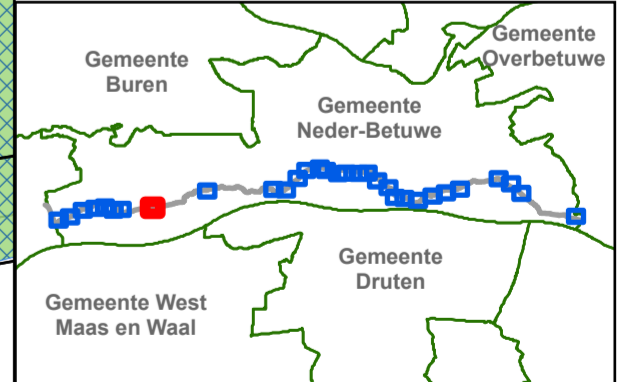
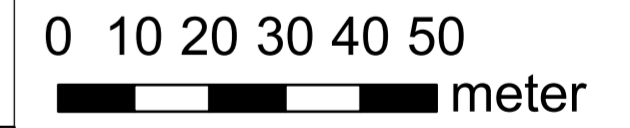
Einde werk onteigeningsplan  
deel 5 DP DT160 + 60m  
t/m DP DT165 + 40m.  
Sluit aan op het te  
maken werk project.

Gemeente  
Neder-Betuwe

Detailtekening 16/18



- Legenda
- Dijkpalen
  - Gemeentegrens
  - - - As van dijkontwerp
  - ▬ Grens onteigeningsplan deel 5
  - ▬ Kadastrale perceelsgrens
  - ↑ dwarsprofiel locaties
  - + Werkgrens
  - Grens constructiezone
  - ▬ Onteigening
  - ▬ Onteigeningsgrens
  - ▬ Talud
  - ▬ Handhaven huidig maaiveld
  - ▬ Dijk
  - ▬ Berm
  - ▬ Watergang
  - ▬ Beheerstrook dijk
  - ▬ Onderhoudstrook berm
  - ▬ Drainagekoffer zone
  - ▬ Oeverbescherming/stortsteen
  - ▬ Natuur ontwikkeling / water
  - ▬ Groen ontwikkeling zone
  - ▬ Dempen watergang
  - ▬ Verharding
  - ▬ Afritten (Nadere uitwerking in volgende fase)
  - ▬ Opstal
  - ▬ Amoveren opstal



**Situatietekening Dijkversterking Neder-Betuwe (NeBe)**

Schaal (bij A2): 1:1.000  
Datum: 08/11/2023

Tekeningnr: 24 van 31  
Versie: Definitief

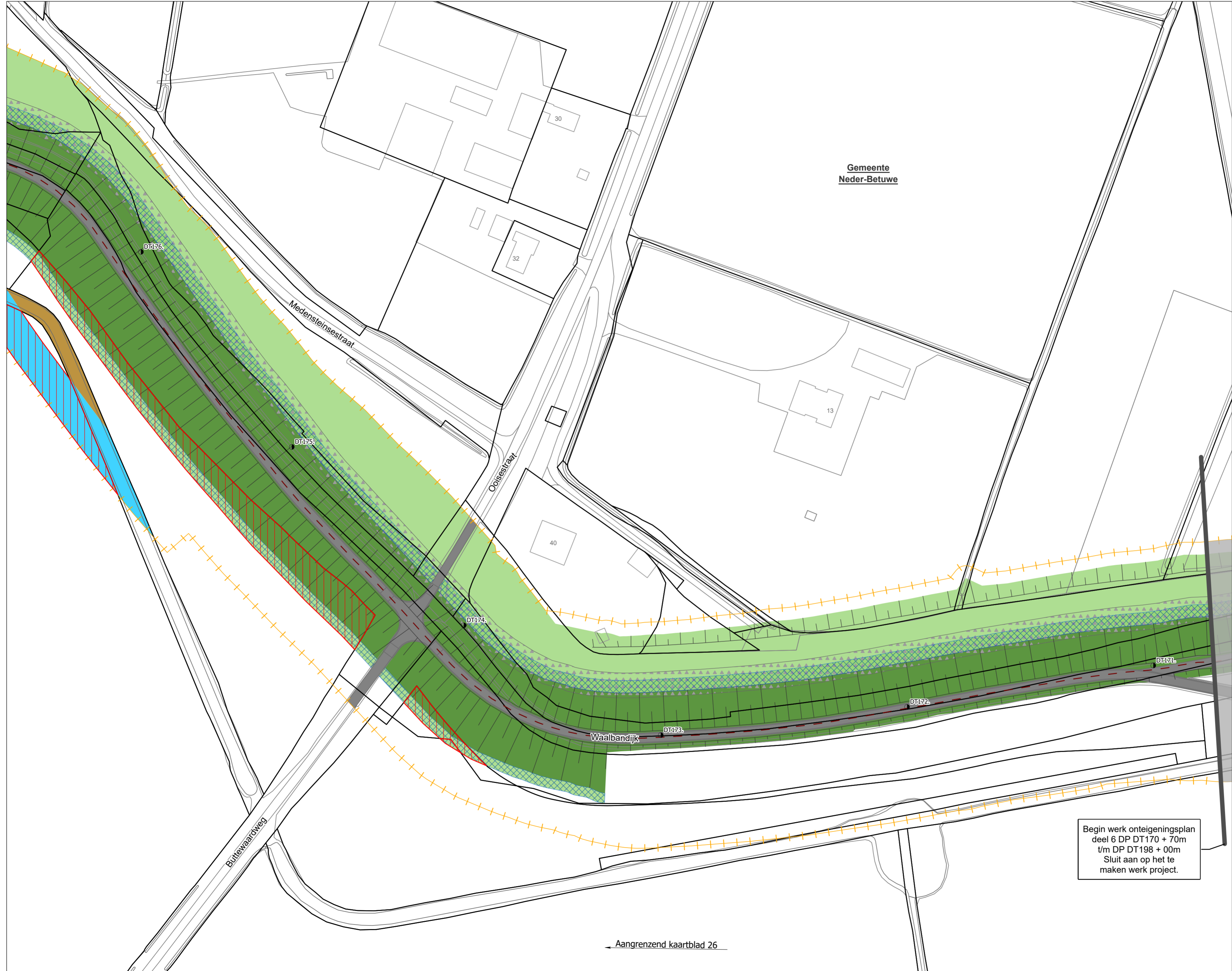
Getekend door: HaskoningDHV  
Gecontroleerd door: WSRL  
Bestandsnaam: A2\_Situatietekening\_08112023.pdf

Detailtekening 16/18, Schaal (bij A2): 1:100

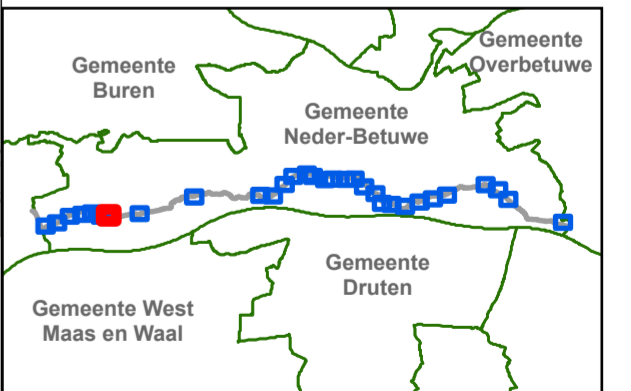
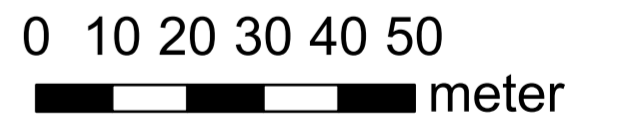




Situatietekening Dijkversterking Neder-Betuwe (NeBe)



- Legenda
- Dijkpalen
  - Gemeentegrens
  - - - As van dijkontwerp
  - ▬ Grens onteigeningsplan deel
  - ▭ Kadastrale perceelgrens
  - ↑ dwarsprofiel locaties
  - + Werkgrens
  - Grens constructiezone
  - ▭ Onteigening
  - ▭ Onteigeningsgrens
  - ▭ Talud
  - ▭ Handhaven huidig maaiveld
  - ▭ Dijk
  - ▭ Berm
  - ▭ Watergang
  - ▭ Beheerstrook dijk
  - ▭ Onderhoudstrook berm
  - ▭ Drainagekoffer zone
  - ▭ Oeverbescherming/stortsteen
  - ▭ Natuur ontwikkeling / water
  - ▭ Groen ontwikkeling zone
  - ▭ Dempen watergang
  - ▭ Verharding
  - ▭ Afritten (Nadere uitwerking in volgende fase)
  - ▭ Opstal
  - ▭ Amoveren opstal



Begin werk onteigeningsplan  
deel 6 DP DT170 + 70m  
t/m DP DT198 + 00m  
Sluit aan op het te  
maken werk project.

← Aangrenzend kaartblad 26

**Situatietekening Dijkversterking Neder-Betuwe (NeBe)**

Schaal (bij A2): 1:1.000  
Datum: 08/11/2023

Tekeningnr: 25 van 31  
Versie: Definitief



Getekend door: HaskoningDHV  
Gecontroleerd door: WSRL  
Bestandsnaam:  
A2\_Situatietekening\_08112023.pdf

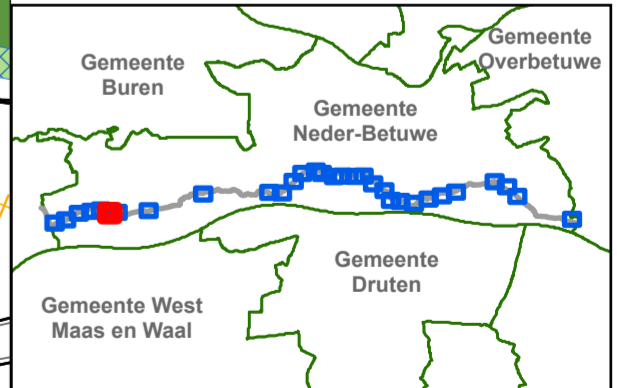
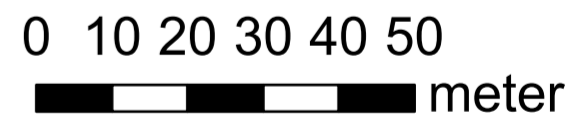
Situatietekening Dijkversterking Neder-Betuwe (NeBe)



- Legenda
- Dijkpalen
  - Gemeentegrens
  - - - As van dijkontwerp
  - ▬ Grens onteigeningsplan deel
  - ▭ Kadastrale perceelgrens
  - ↑ dwarsprofiel locaties
  - + Werkgrens
  - +— Grens constructiezone
  - ▭ Onteigening
  - ▭ Onteigeningsgrens
  - ▭ Talud
  - ▭ Handhaven huidig maaiveld
  - ▭ Dijk
  - ▭ Berm
  - ▭ Watergang
  - ▭ Beheerstrook dijk
  - ▭ Onderhoudstrook berm
  - ▭ Drainagekoffer zone
  - ▭ Oeverbescherming/stortsteen
  - ▭ Natuur ontwikkeling / water
  - ▭ Groen ontwikkeling zone
  - ▭ Dempen watergang
  - ▭ Verharding
  - ▭ Afritten (Nadere uitwerking in volgende fase)
  - ▭ Opstal
  - ▭ Amoveren opstal

Aangrenzend kaartblad 27 →

→ Aangrenzend kaartblad 25



Willemspolder

Gemeente  
Neder-Betuwe

**Situatietekening Dijkversterking Neder-Betuwe (NeBe)**

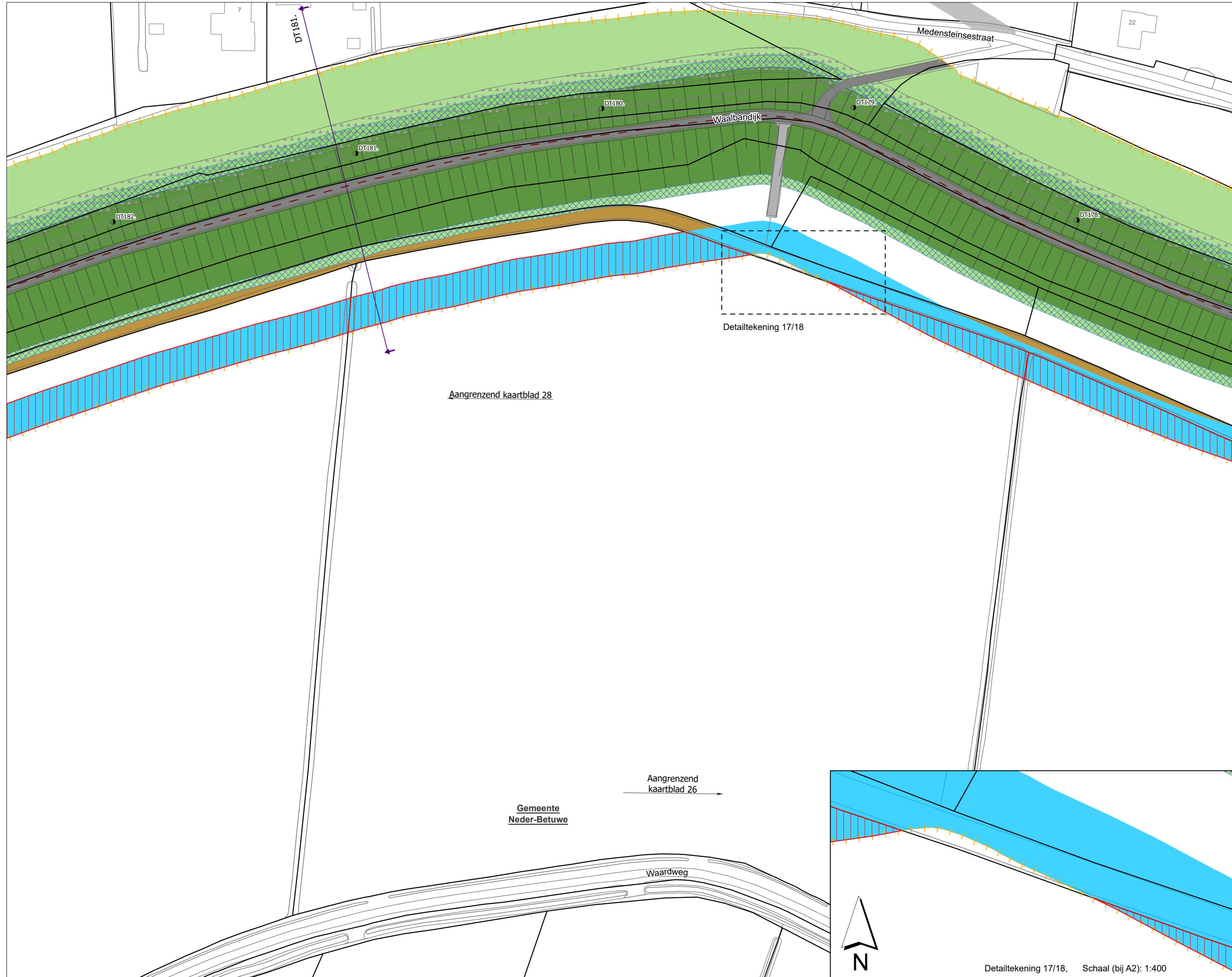
Schaal (bij A2): 1:1.000  
Datum: 08/11/2023

Tekeningnr: 26 van 31  
Versie: Definitief

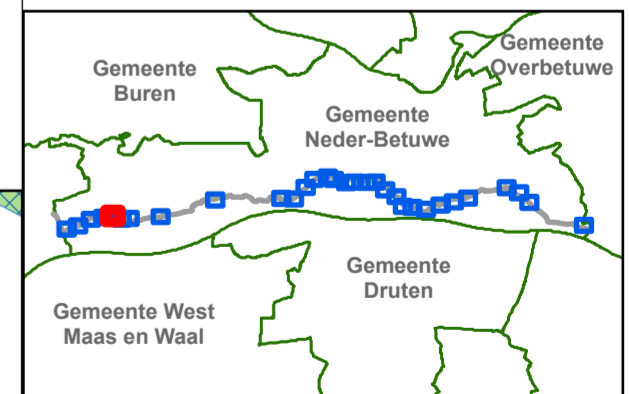
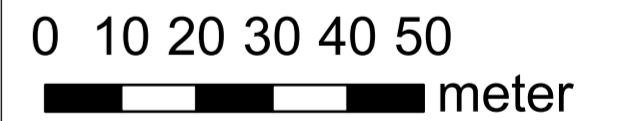


Getekend door: HaskoningDHV  
Gecontroleerd door: WSRL  
Bestandsnaam:  
A2\_Situatietekening\_08112023.pdf

# Situatietekening Dijkversterking Neder-Betuwe (NeBe)



- Legenda**
- Dijkpalen
  - Gemeentegrens
  - - - As van dijkontwerp
  - ▬ Grens onteigeningsplan deel
  - ▭ Kadastrale perceelgrens
  - ↑ dwarsprofiel locaties
  - + Werkgrens
  - +— Grens constructiezone
  - ▭ Onteigening
  - ▭ Onteigeningsgrens
  - ▭ Talud
  - ▭ Handhaven huidig maaiveld
  - ▭ Dijk
  - ▭ Berm
  - ▭ Watergang
  - ▭ Beheerstrook dijk
  - ▭ Onderhoudstrook berm
  - ▭ Drainagekoffer zone
  - ▭ Oeverbescherming/stortsteen
  - ▭ Natuur ontwikkeling / water
  - ▭ Groen ontwikkeling zone
  - ▭ Dempden watergang
  - ▭ Verharding
  - ▭ Afritten (Nadere uitwerking in volgende fase)
  - ▭ Opstal
  - ▭ Amoveren opstal



## Situatietekening Dijkversterking Neder-Betuwe (NeBe)

Schaal (bij A2): 1:1.000  
Datum: 08/11/2023

Tekeningnr: 27 van 31  
Versie: Definitief

Getekend door: HaskoningDHV  
Gecontroleerd door: WSRL

Bestandsnaam:  
A2\_Situatietekening\_08112023.pdf



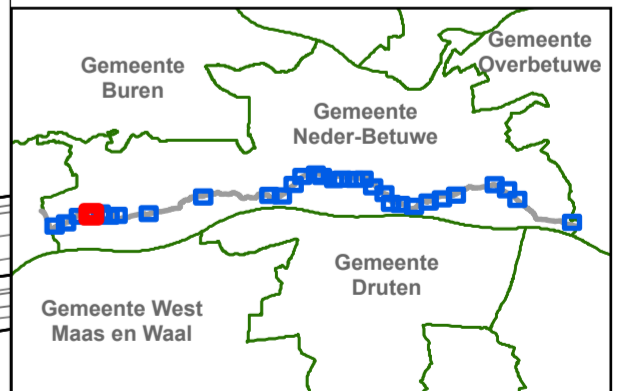
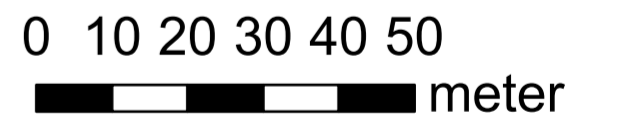
Detailtekening 17/18, Schaal (bij A2): 1:400



Situatietekening Dijkversterking Neder-Betuwe (NeBe)



- Legenda**
- Dijkpalen
  - Gemeentegrens
  - - - As van dijkontwerp
  - ▬ Grens onteigeningsplan deel
  - ▭ Kadastrale perceelgrens
  - ↑ dwarsprofiel locaties
  - + Werkgrens
  - Grens constructiezone
  - ▭ Onteigening
  - ▭ Onteigeningsgrens
  - ▭ Talud
  - ▭ Handhaven huidig maaiveld
  - ▭ Dijk
  - ▭ Berm
  - ▭ Watergang
  - ▭ Beheerstrook dijk
  - ▭ Onderhoudstrook berm
  - ▭ Drainagekoffer zone
  - ▭ Oeverbescherming/stortsteen
  - ▭ Natuur ontwikkeling / water
  - ▭ Groen ontwikkeling zone
  - ▭ Dempen watergang
  - ▭ Verharding
  - ▭ Afritten (Nadere uitwerking in volgende fase)
  - ▭ Opstal
  - ▭ Amoveren opstal



**Situatietekening Dijkversterking Neder-Betuwe (NeBe)**

Schaal (bij A2): 1:1.000  
Datum: 08/11/2023

Tekeningnr: 28 van 31  
Versie: Definitief

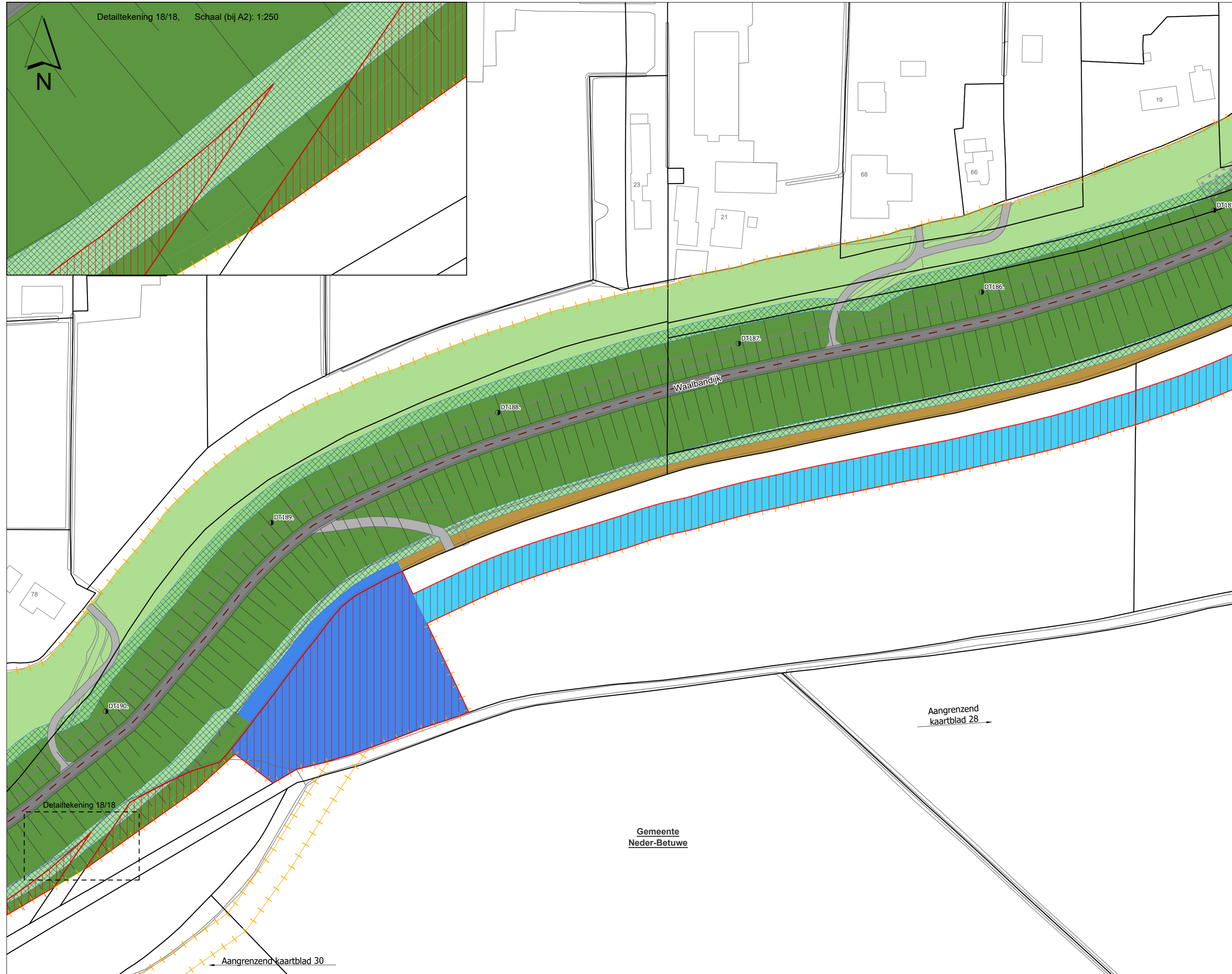


Getekend door: HaskoningDHV  
Gecontroleerd door: WSRL  
Bestandsnaam:  
A2\_Situatietekening\_08112023.pdf

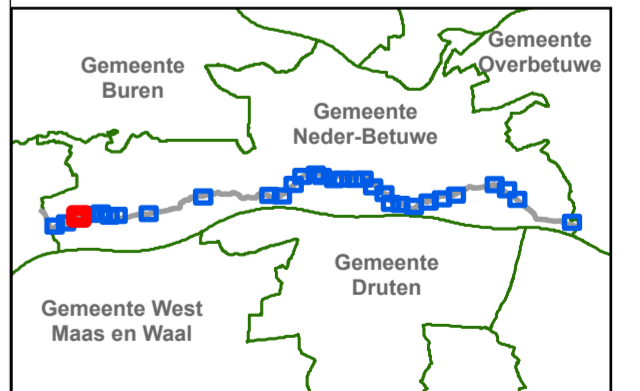
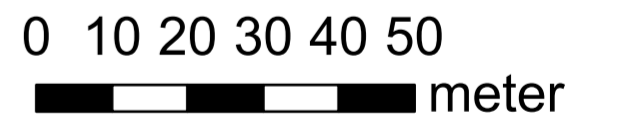
Willemspolder

# Situatietekening Dijkversterking Neder-Betuwe (NeBe)

Detailtekening 18/18, Schaal (bij A2): 1:250



- Legenda**
- Dijkpalen
  - Gemeentegrens
  - - - As van dijkontwerp
  - ▬ Grens onteigeningsplan deel
  - ▭ Kadastrale perceelgrens
  - ↑ dwarsprofiel locaties
  - + Werkgrens
  - Grens constructiezone
  - ▭ Onteigening
  - ▭ Onteigeningsgrens
  - ▭ Talud
  - ▭ Handhaven huidig maaiveld
  - ▭ Dijk
  - ▭ Berm
  - ▭ Watergang
  - ▭ Beheerstrook dijk
  - ▭ Onderhoudstrook berm
  - ▭ Drainagekoffer zone
  - ▭ Oeverbescherming/stortsteen
  - ▭ Natuur ontwikkeling / water
  - ▭ Groen ontwikkeling zone
  - ▭ Demping watergang
  - ▭ Verharding
  - ▭ Afritten (Nadere uitwerking in volgende fase)
  - ▭ Opstal
  - ▭ Amoveren opstal



## Situatietekening Dijkversterking Neder-Betuwe (NeBe)

Schaal (bij A2): 1:1.000  
Datum: 08/11/2023

Tekeningnr: 29 van 31  
Versie: Definitief

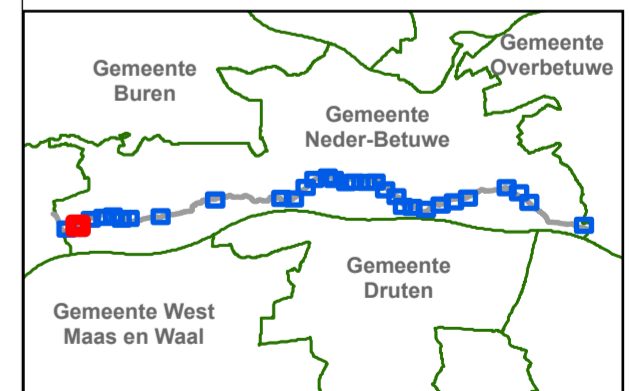
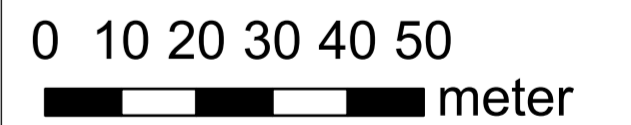


Getekend door: HaskoningDHV  
Gecontroleerd door: WSRL  
Bestandsnaam:  
A2\_Situatietekening\_08112023.pdf

# Situatietekening Dijkversterking Neder-Betuwe (NeBe)



- Legenda**
- Dijkpalen
  - Gemeentegrens
  - - - As van dijkontwerp
  - ▬ Grens onteigeningsplan deel
  - ▭ Kadastrale perceelgrens
  - ↑ dwarsprofiel locaties
  - + Werkgrens
  - Grens constructiezone
  - ▭ Onteigening
  - ▭ Onteigeningsgrens
  - ▭ Talud
  - ▭ Handhaven huidige maaiveld
  - ▭ Dijk
  - ▭ Berm
  - ▭ Watergang
  - ▭ Beheerstrook dijk
  - ▭ Onderhoudstrook berm
  - ▭ Drainagekoffer zone
  - ▭ Oeverbescherming/stortsteen
  - ▭ Natuur ontwikkeling / water
  - ▭ Groen ontwikkeling zone
  - ▭ Dempen watergang
  - ▭ Verharding
  - ▭ Afritten (Nadere uitwerking in volgende fase)
  - ▭ Opstal
  - ▭ Amoveren opstal



## Situatietekening Dijkversterking Neder-Betuwe (NeBe)

Schaal (bij A2): 1:1.000  
 Datum: 08/11/2023

Tekeningnr: 30 van 31  
 Versie: Definitief



Getekend door: HaskoningDHV  
 Gecontroleerd door: WSRL  
 Bestandsnaam:  
 A2\_Situatietekening\_08112023.pdf

Gemeente  
 Neder-Betuwe

Willemspolder

← Aangrenzend kaartblad 31

Aangrenzend kaartblad 29

Biezenburgseweg

Prins Willemsweg

Waalbandijk

DT195

DT194

DT193

DT192

DT191

DT190

DT192

82

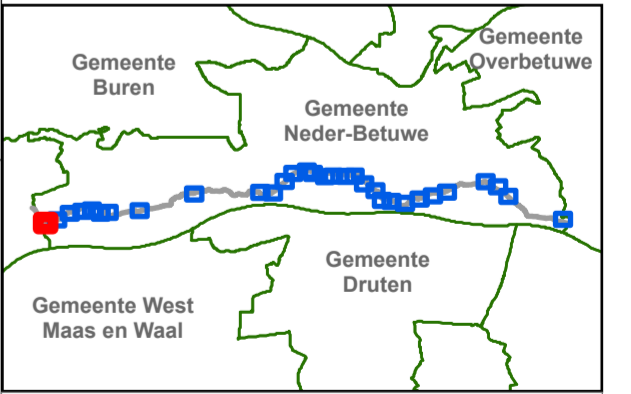
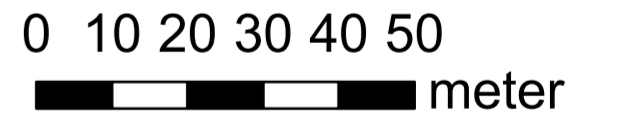
78

84

# Situatietekening Dijkversterking Neder-Betuwe (NeBe)



- Legenda**
- Dijkpalen
  - Gemeentegrens
  - - - As van dijkontwerp
  - ▬ Grens onteigeningsplan deel
  - ▭ Kadastrale perceelgrens
  - ↑ dwarsprofiel locaties
  - + Werkgrens
  - Grens constructiezone
  - ▭ Onteigening
  - ▭ Onteigeningsgrens
  - ▭ Talud
  - ▭ Handhaven huidig maaiveld
  - ▭ Dijk
  - ▭ Berm
  - ▭ Watergang
  - ▭ Beheerstrook dijk
  - ▭ Onderhoudstrook berm
  - ▭ Drainagekoffer zone
  - ▭ Oeverbescherming/stortsteen
  - ▭ Natuur ontwikkeling / water
  - ▭ Groen ontwikkeling zone
  - ▭ Dempen watergang
  - ▭ Verharding
  - ▭ Afritten (Nadere uitwerking in volgende fase)
  - ▭ Opstal
  - ▭ Amoveren opstal



Einde werk onteigeningsplan  
deel 6 DP DT170 + 70m  
t/m DP DT198 + 00m  
Sluit aan op het te  
maken werk project.

## Situatietekening Dijkversterking Neder-Betuwe (NeBe)

Schaal (bij A2): 1:1.000  
Datum: 08/11/2023

Tekeningnr: 31 van 31  
Versie: Definitief

Getekend door: HaskoningDHV  
Gecontroleerd door: WSRL  
Bestandsnaam:  
A2\_Situatietekening\_08112023.pdf

