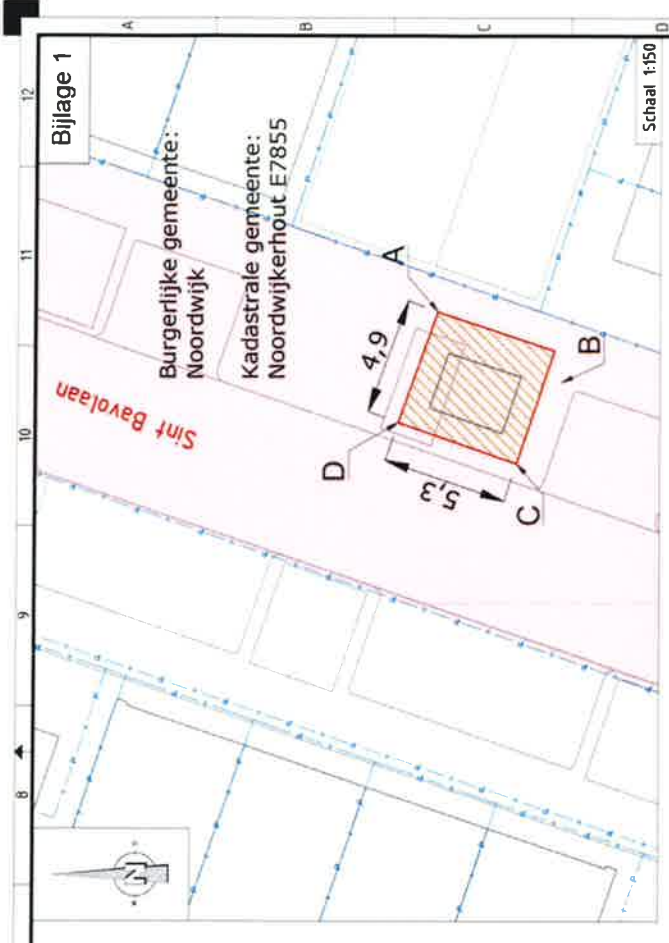
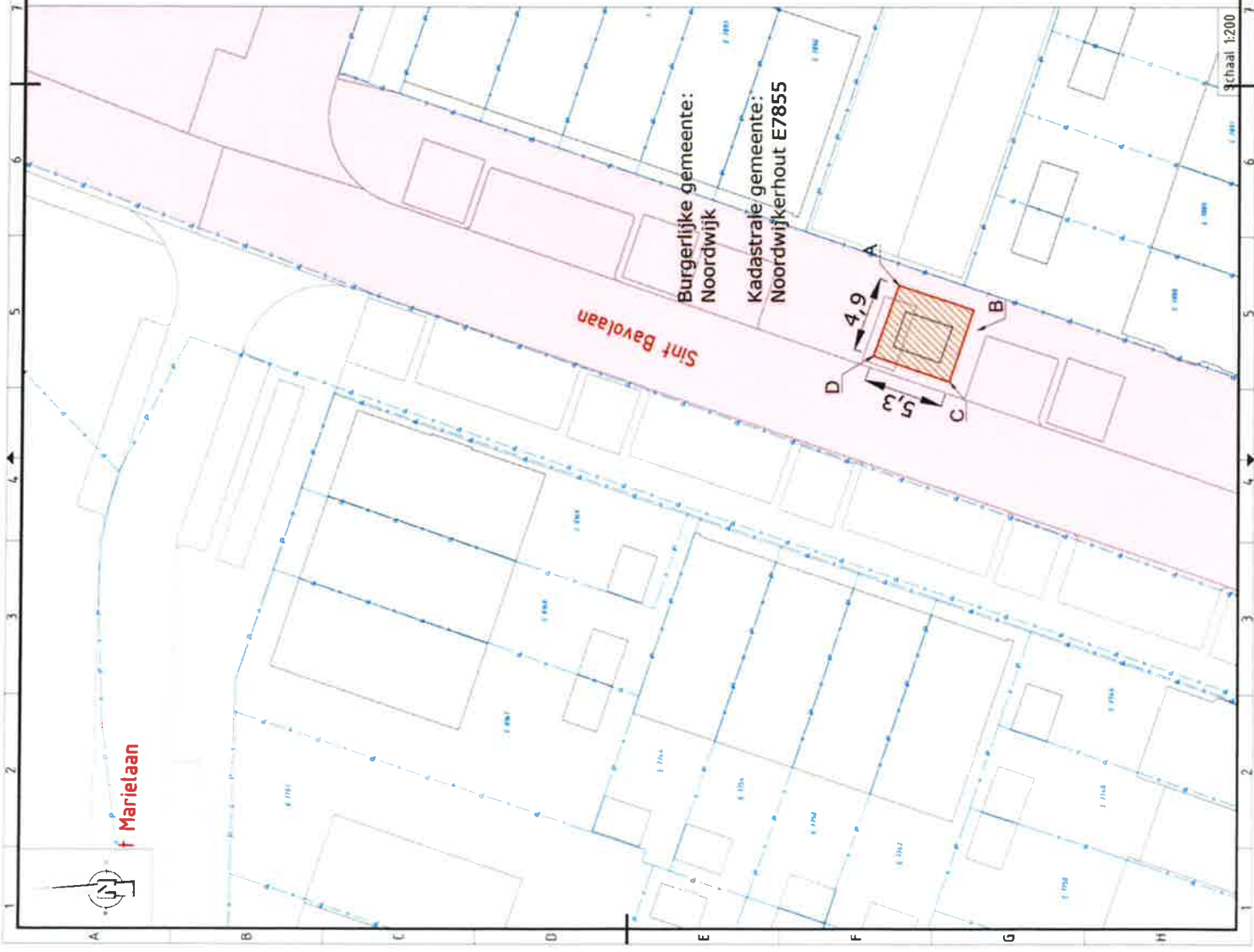


## Bijlage 3: Tekeningen

- 1 Zakelijk recht tekening (permanent belemmerde strook) Noordwijkerhout E 7855
- 2 Zakelijk recht tekening (permanent belemmerde strook) Noordwijkerhout E 7464
- 3 Zakelijk recht tekening (permanent belemmerde strook) Noordwijkerhout E 7946
- 4 Zakelijk recht tekening (permanent belemmerde strook) Noordwijkerhout E 7862
- 5 Zakelijk recht tekening (permanent belemmerde strook) Noordwijkerhout E 7948
- 6 Zakelijk recht tekening (permanent belemmerde strook) Noordwijkerhout E 8080
- 7 Zakelijk recht tekening (permanent belemmerde strook) Noordwijkerhout E 7494
- 8 Zakelijk recht tekening (permanent belemmerde strook) Noordwijkerhout E 7862
- 9 Zakelijk recht tekening (permanent belemmerde strook) Noordwijkerhout E 6061
- 10 Overzichtstekening



**Coördinaten**

	X	Y
A	93766.05	475899.49
B	93765.03	475794.57
C	93760.33	475798.17
D	93762.03	475801.15

Te vestigen opstalrecht/ permanent belemmerde strook  
 Oppervlakte: 26 m<sup>2</sup>  
 Lengte: 4,9 meter  
 Breedte: 5,3 meter



Kadastergrens  
 Perceel rechthebbende,  
 Burgerlijke gemeente: Noordwijk  
 Kadastrale gemeente: Noordwijkervhout  
 Sectie: E  
 Perceelnummer: 7855

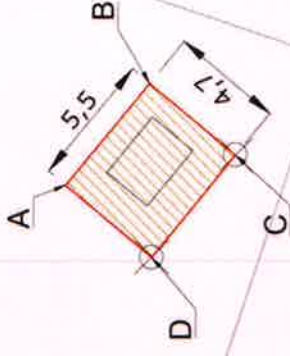
**lander**

**Stationstekening A**  
 Langeveiderweg 18, Noordwijkervhout

Betreft transformatorstation 9 025 325 (reeds geplaatst)

Formaat	schalen	toes	afmetingen	toes	afmetingen	toes	afmetingen
A2	Divers	-	9	10	11	12	12

Burgerlijke gemeente:  
Noordwijk  
Kadastrale gemeente:  
Noordwijkerhout E7464



Coördinaten

	X	Y
A	93767.51	475454.70
B	93771.75	475451.20
C	93768.76	475447.58
D	93764.52	475451.07

Te vestigen opstalrecht/ permanent belemmerde strook  
Oppervlakte: 26 m<sup>2</sup>  
Lengte: 5,5 meter  
Breedte: 4,7 meter

Kadastergrens

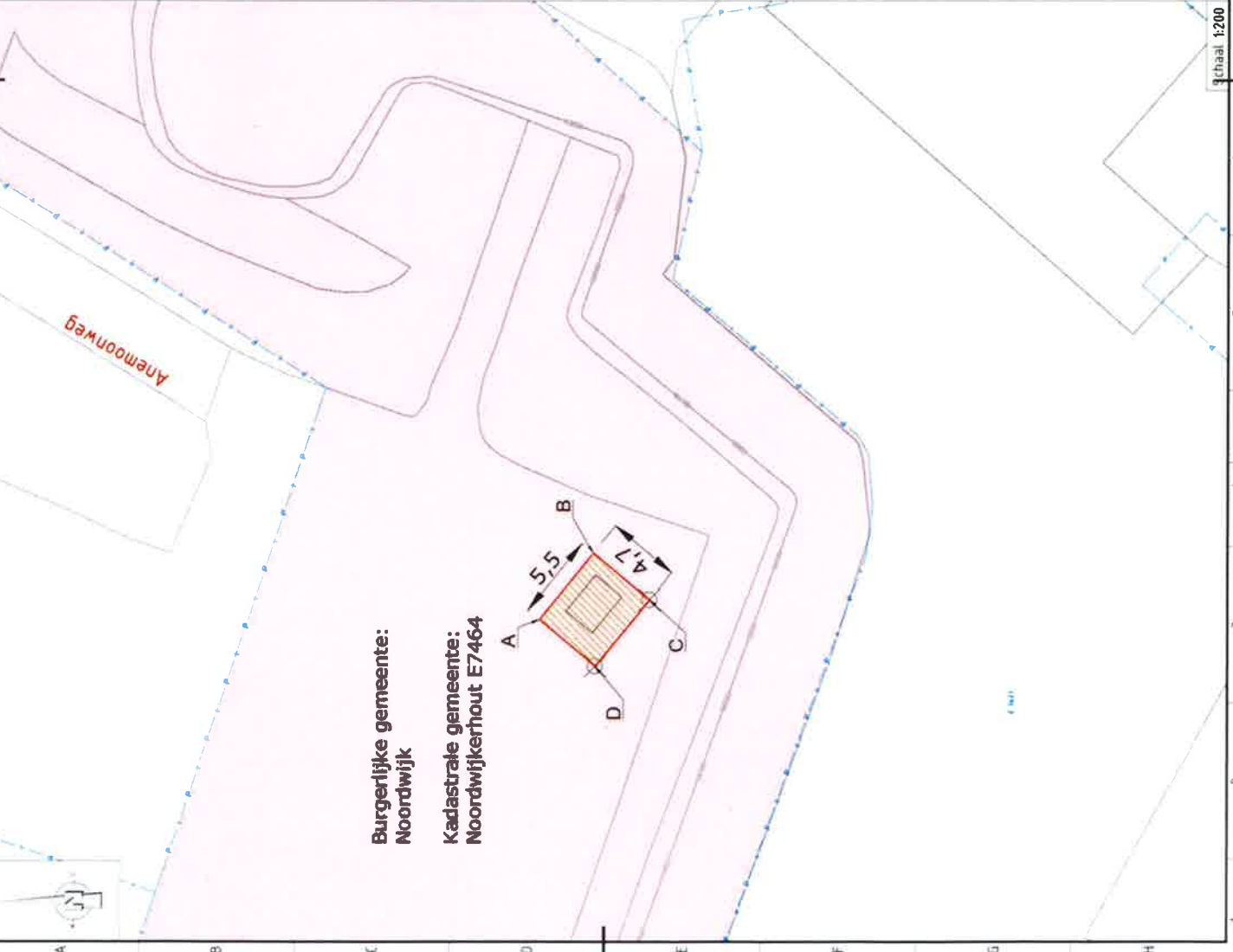
Perceel rechthebbende,  
Burgerlijke gemeente: Noordwijk  
Kadastrale gemeente: Noordwijkerhout  
Sectie: E  
Perceelnummer: 7464



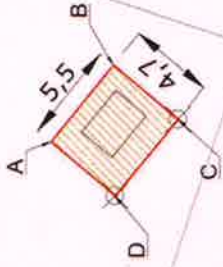
Project:  
Stationstekening B  
Victoriberg 17 Noordwijkerhout

Betreft transformatorstation 9 025 301 (reeds geplaatst)

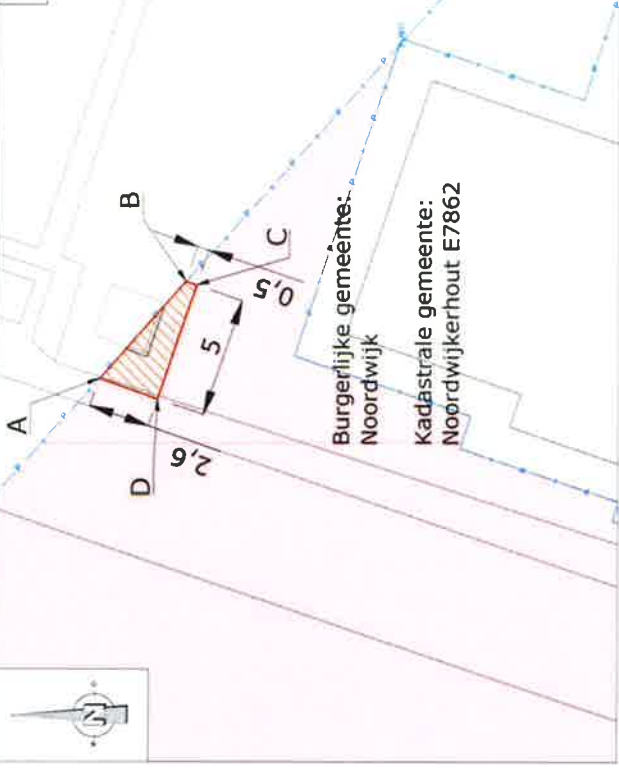
Verdeelstuk: Divers  
Aanvraagnummer: 9 025 301  
Datum: 2014



Burgerlijke gemeente:  
Noordwijk  
Kadastrale gemeente:  
Noordwijkerhout E7464







Burgerlijke gemeente:  
Noordwijk  
Kadastrale gemeente:  
Noordwijkerhout E7862

Coördinaten	
X	Y
A	93976 10 475934 65
B	93980 14 475931 02
C	93979 99 475930 57
D	93975 24 475932 19

Te vestigen opstallech/ permanent belemmerde strook  
Oppervlakte: 8 m<sup>2</sup>  
Lengte: 5,0 meter  
Breedte: 2,6 / 0,5 meter

Kadastergrens

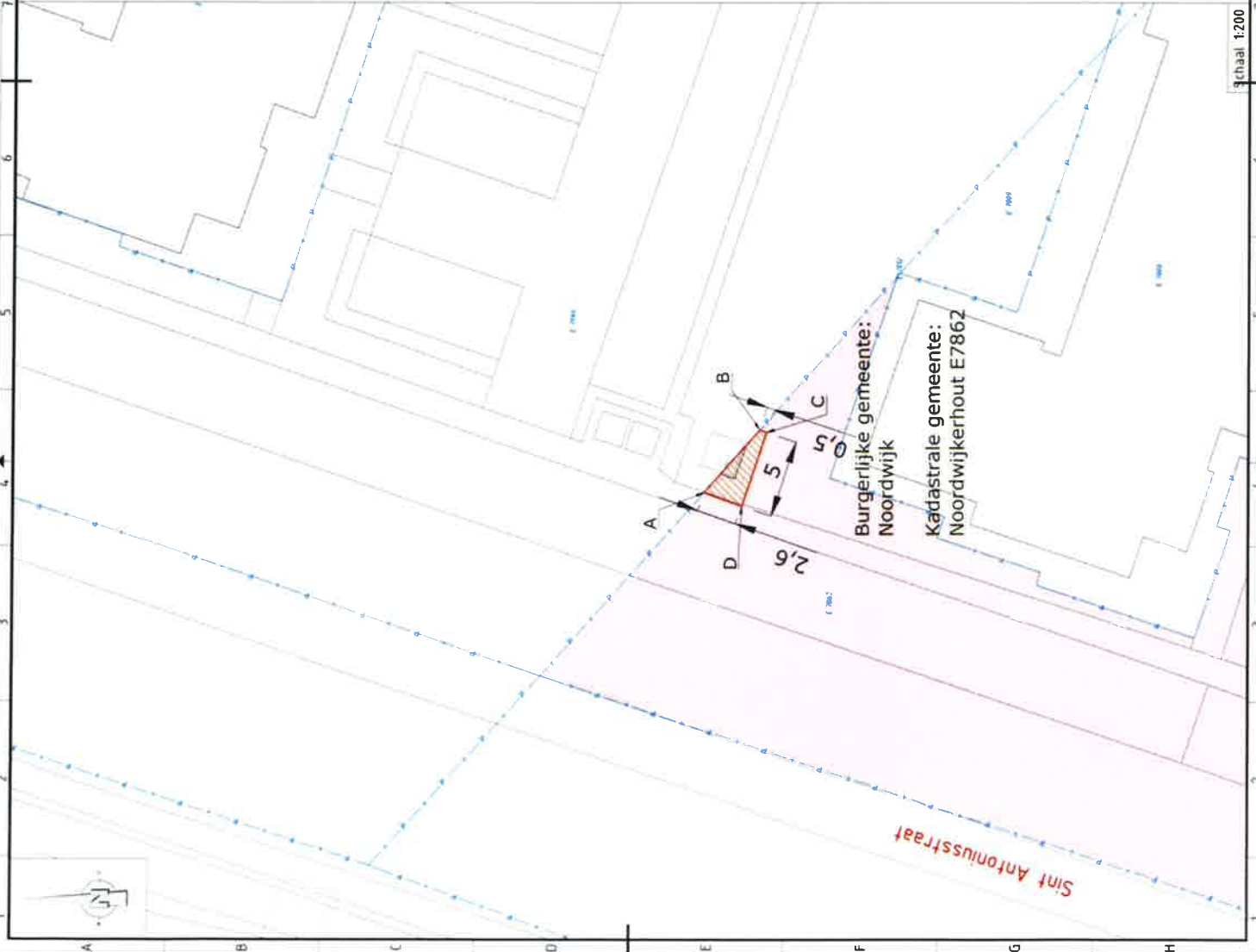
Perceel rechthoekbende,  
Burgerlijke gemeente: Noordwijk  
Kadastrale gemeente: Noordwijkerhout  
Sectie: E  
Perceelnummer: 7862



Stationstekening C2  
Sint Antoniusstraat 80, Noordwijkerhout

Bereft transformatorstation 0 104 281 (reeds geplaatst)

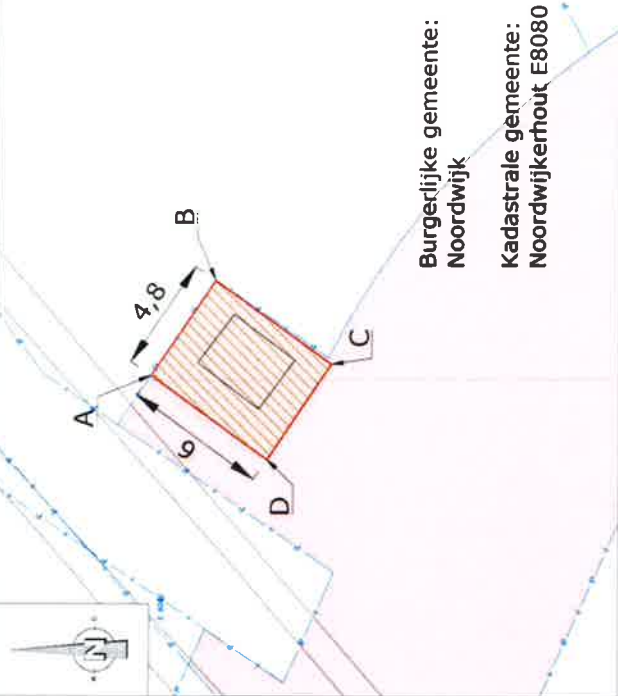
Formaat	schalen	blad	afmetingen	oppervlakte	oppervlakte
A2	Divers	-	-	0 104 281	-



Burgerlijke gemeente:  
Noordwijk  
Kadastrale gemeente:  
Noordwijkerhout E7862

Sint Antoniusstraat





Burgerlijke gemeente:  
Noordwijk  
Kadastrale gemeente:  
Noordwijkerhout E8080

Coördinaten

	X	Y
A	93699.62	475992.80
B	93703.60	475990.11
C	93700.10	475985.23
D	93696.13	475987.92

Te vestigen opstalrecht/ permanent belemmerde strook  
Oppervlakte: 29 m<sup>2</sup>  
Lengte: 4,8 meter  
Breedte: 6,0 meter

Kadastergrens

Perceel rechththebbende,  
Burgerlijke gemeente: Noordwijk  
Kadastrale gemeente: Noordwijkerhout  
Sectie: E  
Perceelnummer: 8080



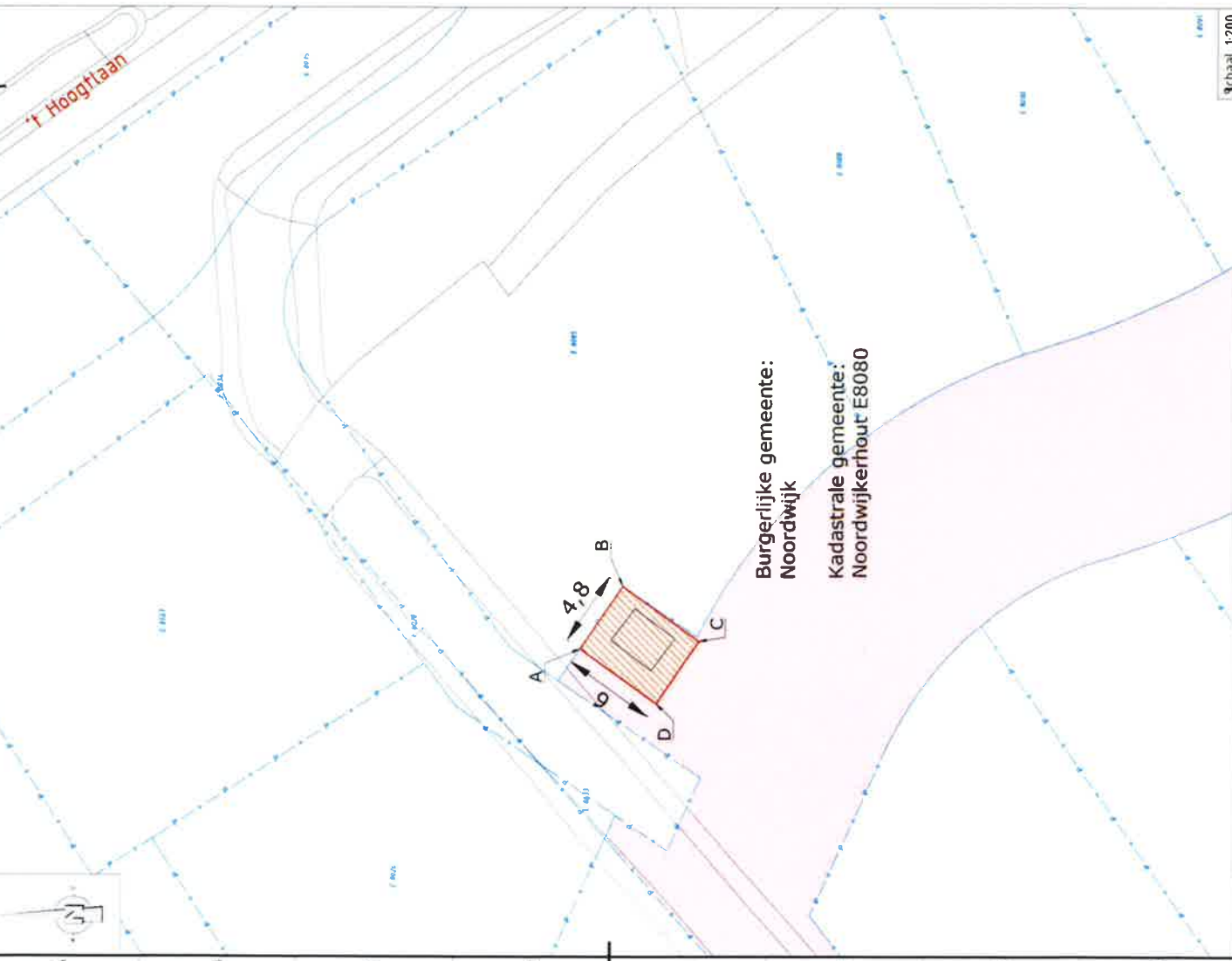
Project:  
Stationstekening E  
Sint Marielaan 106 Noordwijkerhout

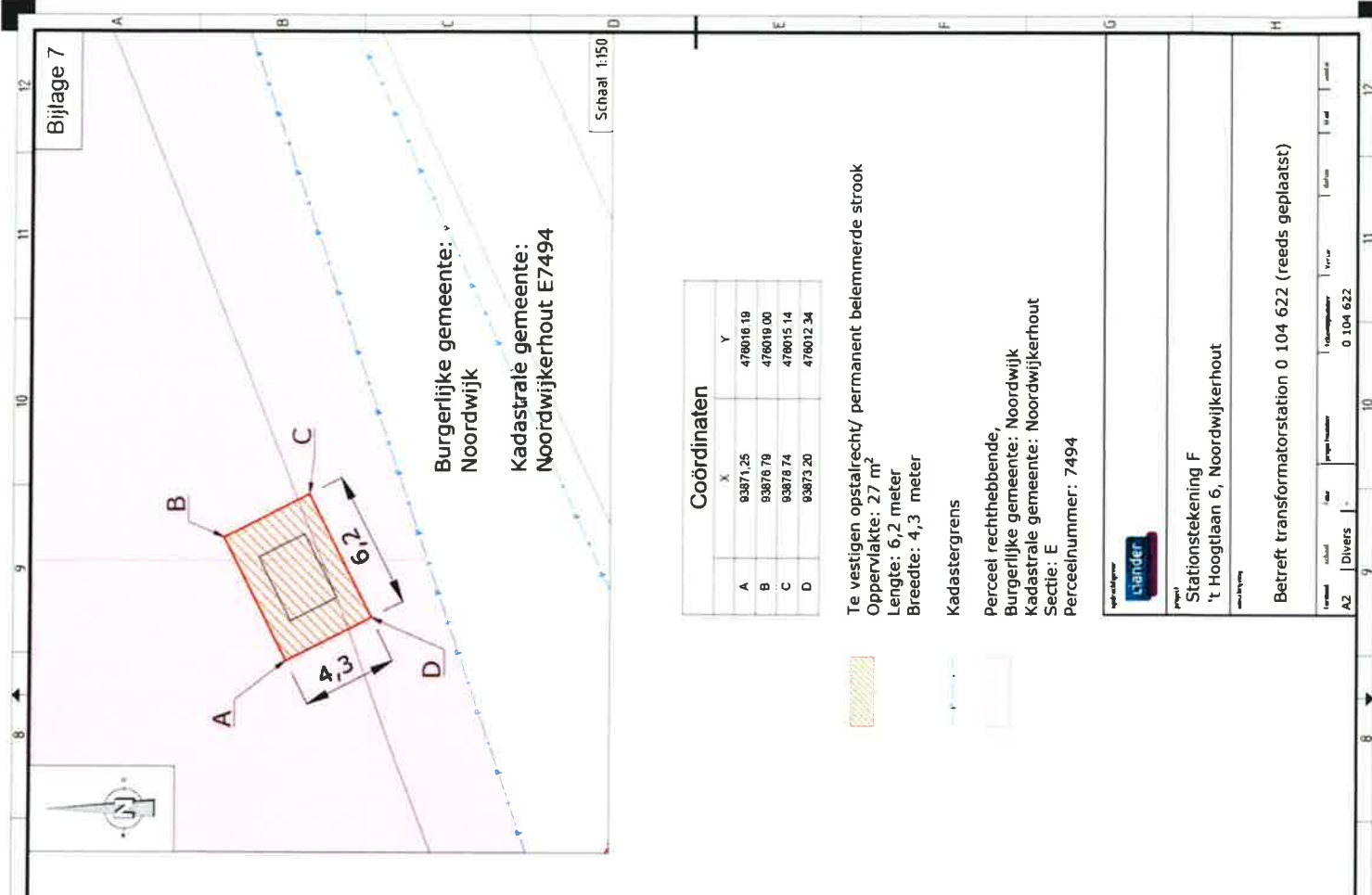
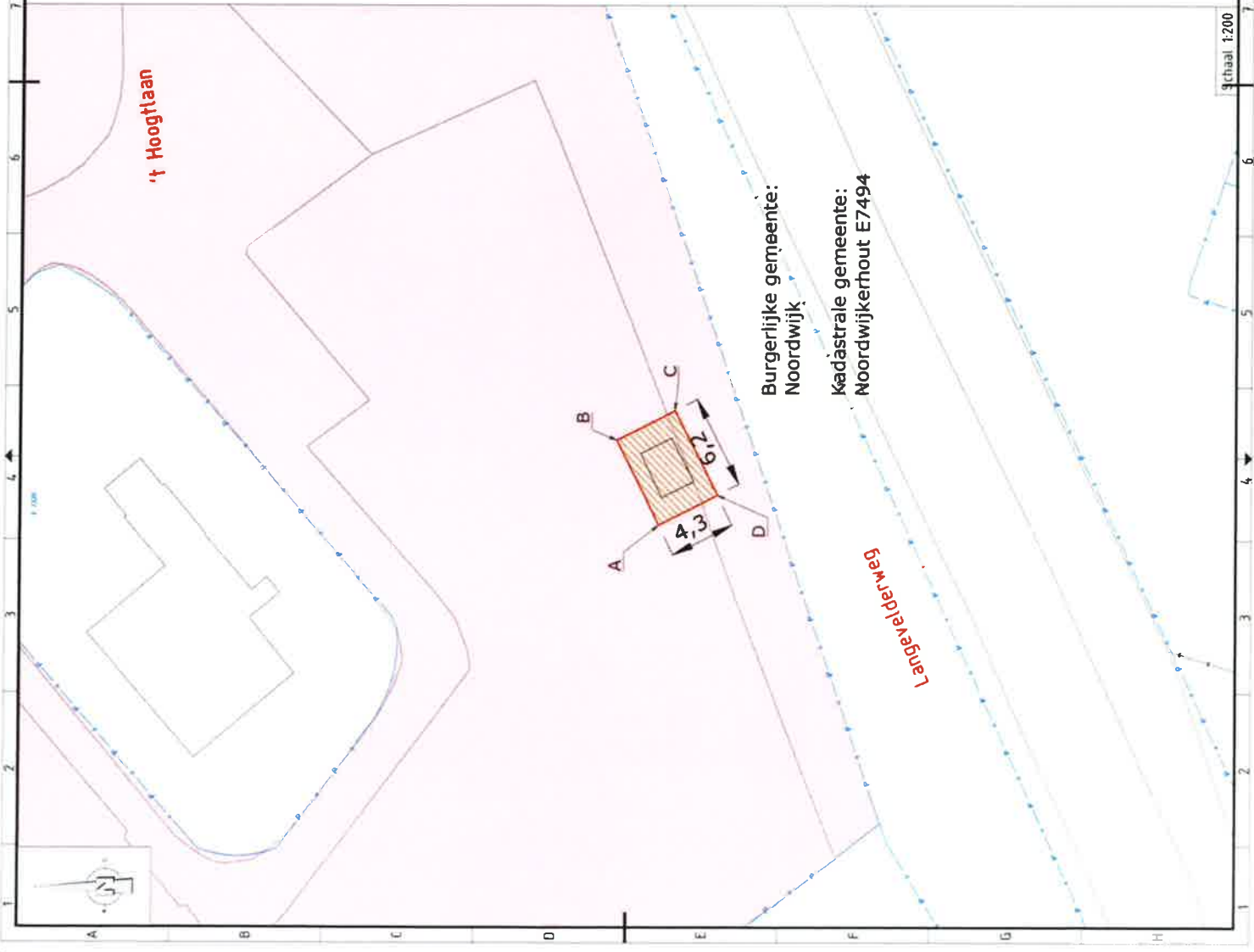
Betreeft transformatorstation 0 104 545 (reeds geplaatst)

Vereniging	Uitd.	Titel	Perceelnummer	Vereniging	Uitd.	Titel
A2	Diveits					
			0 104 545			

't Hoogtlaan

Burgerlijke gemeente:  
Noordwijk  
Kadastrale gemeente:  
Noordwijkerhout E8080





**Coördinaten**

	X	Y
A	93871,25	476016,19
B	93878,79	476019,00
C	93878,74	476015,14
D	93873,20	476012,34

Te vestigen opstalrecht/ permanent belemmerde strook  
 Oppervlakte: 27 m<sup>2</sup>  
 Lengte: 6,2 meter  
 Breedte: 4,3 meter

Kadastergrens

Perceel rechthebbende,  
 Burgerlijke gemeente: Noordwijk  
 Kadastrale gemeente: Noordwijkerhout  
 Sectie: E  
 Perceelnummer: 7494

**Lander**

Project  
 Stationstekening F  
 't Hoogtlaan 6, Noordwijkerhout

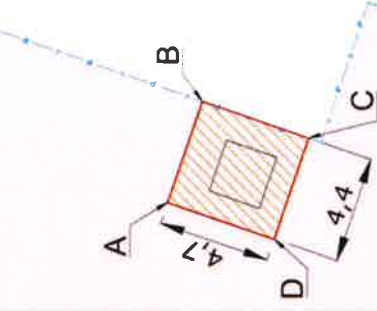
Betreft transformatorstation 0 104 622 (reeds geplaatst)

Verdeel	Verdeel	Verdeel	Verdeel	Verdeel	Verdeel
A2	Divers	Perceelnummer	Perceelnummer	Verloof	Verloof
					0 104 622



Burgerlijke gemeente:  
Noordwijk

Kadastrale gemeente:  
Noordwijkerhout E7862



Schaal 1:150

Coördinaten

	X	Y
A	93946.49	475775.31
B	93952.71	475773.88
C	93951.18	475769.41
D	93946.97	475770.83

Te vestigen opstalrecht/ permanent en tijdelijk belemmerde strook  
 Oppervlakte: 21 m<sup>2</sup>  
 Lengte: 4,4 meter  
 Breedte: 4,7 meter



Kadastergrens



Perceel rechthoebende,  
 Burgerlijke gemeente: Noordwijk  
 Kadastrale gemeente: Noordwijkerhout  
 Sectie: E  
 Perceelnummer: 7862



Project:  
Stationstekening G1  
Langevelderweg 22 Noordwijkerhout

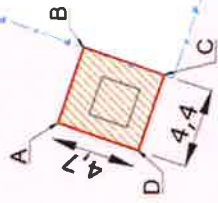
Betreft transformatorstation 0 106 882 (nog te plaatsen)

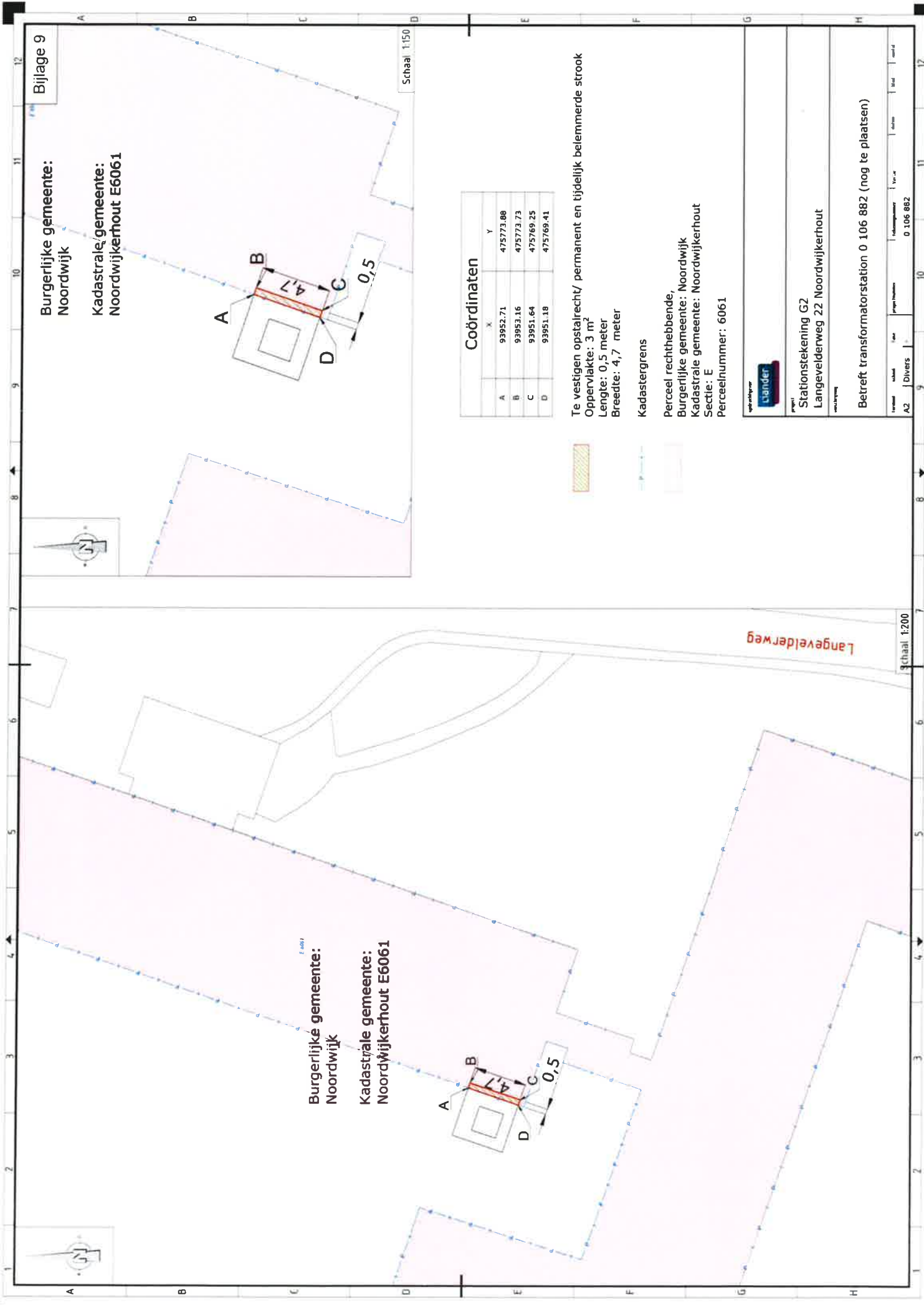
Schaal 1:200

Langevelderweg

Burgerlijke gemeente:  
Noordwijk

Kadastrale gemeente:  
Noordwijkerhout E7862





Burgerlijke gemeente:  
Noordwijk

Kadastrale gemeente:  
Noordwijkerhout E6061

Schaal 1:150

Coördinaten	
X	Y
A	93952.71
B	47573.88
B	93953.16
C	47573.73
C	93951.64
D	47569.25
D	93951.18

Te vestigen opstalrecht/ permanent en tijdelijk belemmerde strook  
Oppervlakte: 3 m<sup>2</sup>  
Lengte: 0,5 meter  
Breedte: 4,7 meter

Kadastergrens

Perceel rechthoebende.  
Burgerlijke gemeente: Noordwijk  
Kadastrale gemeente: Noordwijkerhout  
Sectie: E  
Perceelnummer: 6061



Project:  
Stationstekening G2  
Langevelderweg 22 Noordwijkerhout

Betreft transformatorstation 0 106 882 (nog te plaatsen)

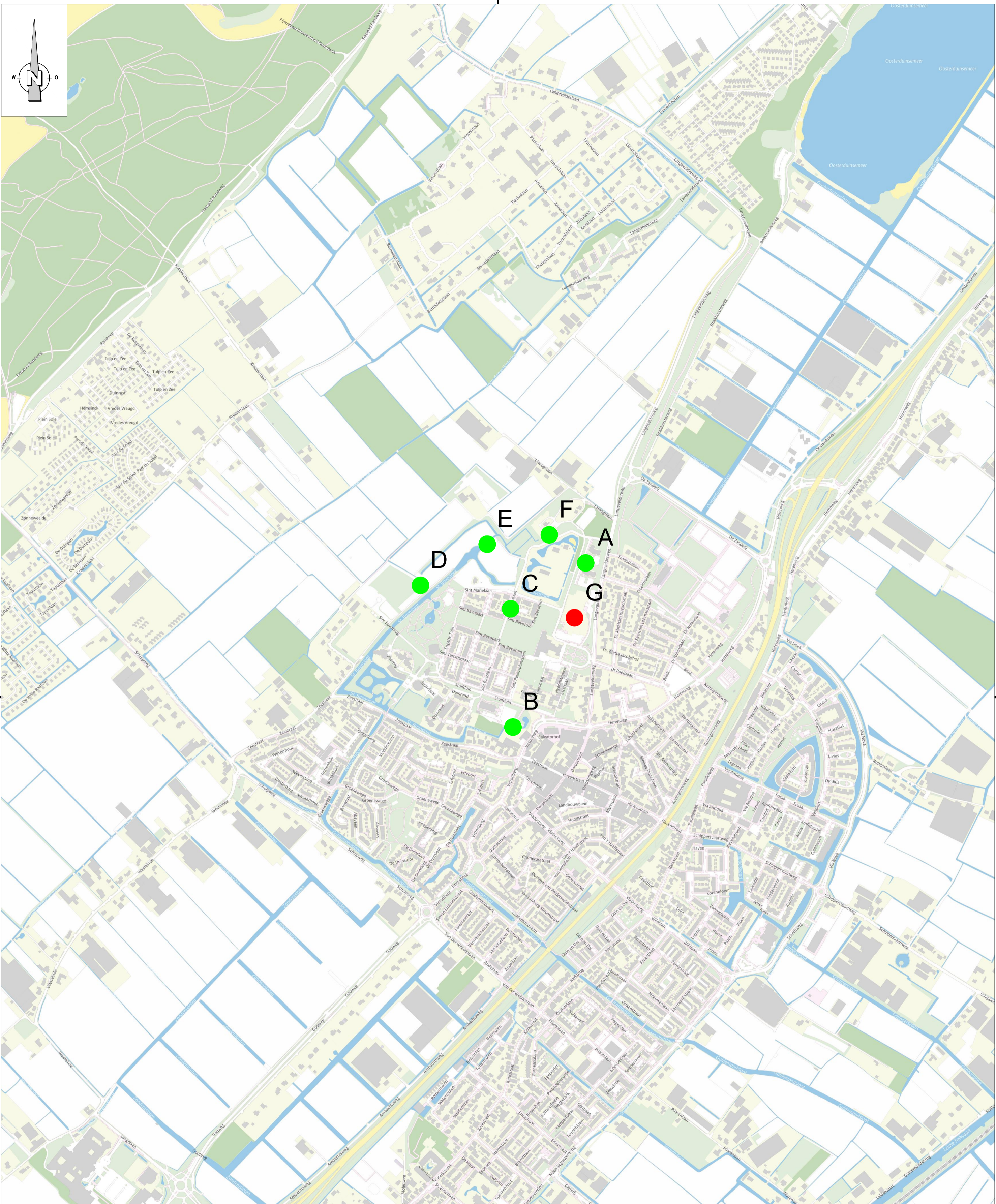
Formaat	Schaal	Titel	Projectnummer	Yr.-nr.	Blad	Blad nr.
A2	Divers		0 106 882			

Schaal 1:200

Langevelderweg

Burgerlijke gemeente:  
Noordwijk

Kadastrale gemeente:  
Noordwijkerhout E6061



**Stationslocaties**

A	Langevelderweg 18	Noordwijkerhout
B	Victoriberg 17	Noordwijkerhout
C	Sint Antoniusstraat 80	Noordwijkerhout
D	Duinhuislaan 37	Noordwijkerhout
E	Sint Marielaan 106	Noordwijkerhout
F	't Hoogtlaan 6	Noordwijkerhout
G	Langevelderweg 22	Noordwijkerhout

- Nog te plaatsen
- Reeds geplaatst

opdrachtgever  
  
 project  
**Stationstekeningen Noordwijk**  
 omschrijving  
**Overzichtstekening**

formaat	schaal	fase	projectnummer	tekeningnummer	blad	aantal
A2	Divers	-				