




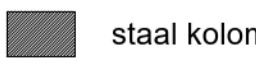
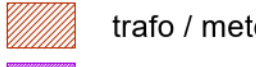
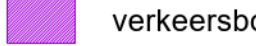


FASTNED

Wegendistrict: Zeeland
Verzorgingsplaats: 86.Vrouwenpolderseweg
DTB bestand: d42dz
Schaal: 1:500
Datum: 20/06/2012
Tekening: huidige situatie met gearceerde inpassing

-  klinkers
-  voetpad
-  prijspaal
-  gras
-  staal bogen
-  staal kolommen
-  trafo / meterkast
-  verkeersbord

