









FASTNED

Wegendistrict: Zeeland
 Verzorgingsplaats: 86.Vrouwenpolderseweg
 DTB bestand: d42dz
 Schaal: 1:100
 Datum: 20/06/2012
 Tekening: huidige situatie met gearceerde inpassing

- | | |
|---|---|
|  klinkers |  staal bogen |
|  voetpad |  staal kolommen |
|  prijspaal |  trafo / meterkast |
|  gras |  verkeersbord |

