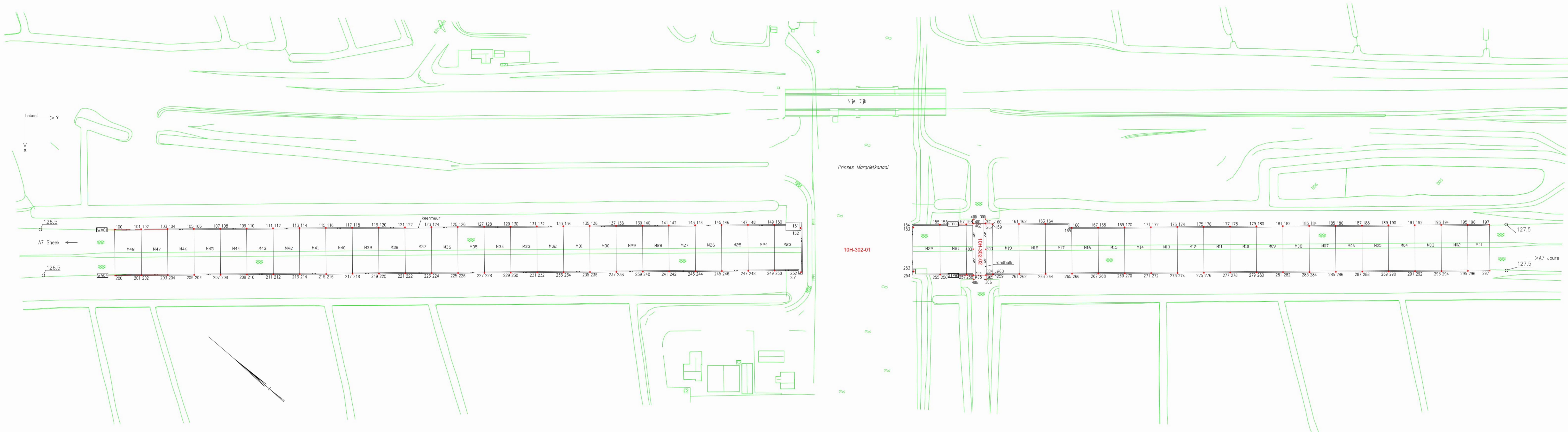


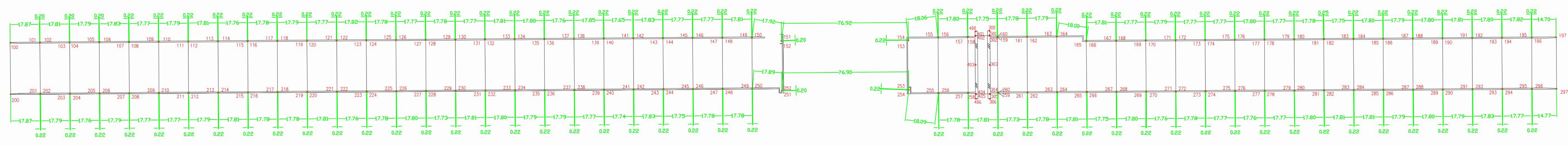
**LIGGINGSPLAN**

schaal 1:1000



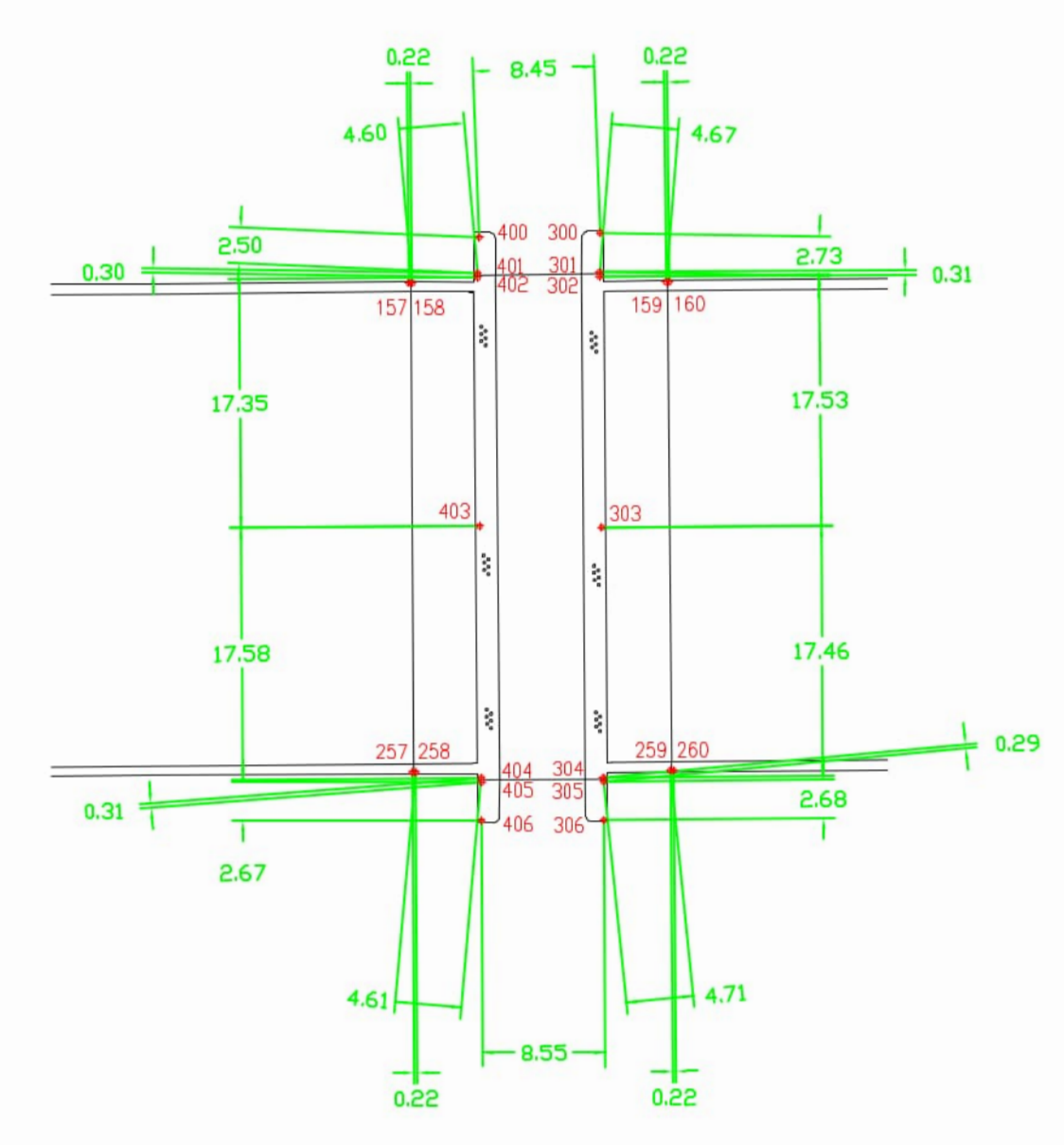
**VASTMEETSCHETSEN**

schaal 1:1000



**VASTMEETSCHETSEN detail**

schaal 1:500



**LEGENDA**

- 103 meetpunt = messing bout met centerpunt f.b.v. XYZ-meting
- STP-02 aansluiting steunpunt
- beton
- klinkerverharding
- asfalt
- water
- HM118.3Re hectometring

		Dienst Noord-Nederland Team OSCB Wapendistrict Friesland	Rijkswaterstaat Data ICT-Dienst Team OSCB Derde Wereldtoef 1 Postbus 5023 3509 GA Graft-Weide Bestand verspreid: datum 2013-04-08 Beheerd bij: Ingeplaat en Vastmeetschetsen in 11 bladen, bladnr. 1
BEHEEROBJECTCODE+VOLGNOMMER METING : 10H-302-(01+02)-01			
BEHEEROBJECTNAAM : Prinses Margrietkanaal			
BEHEEROBJECTOMSCHRIJVING : Aqueduct onder Prinses Margrietkanaal en viaduct over z. afte			
getekend	datum 2012-11-08	projectcode	tekening
gecontroleerd	datum 2012-11-29	documentcode	formaat A0
opgesteld	datum 2012-11-29	versiecode	schaal 1:1000
status: DEFINITIEF	versie 1.0	reg.nr. 10H-302-(01+02)-01-LV	