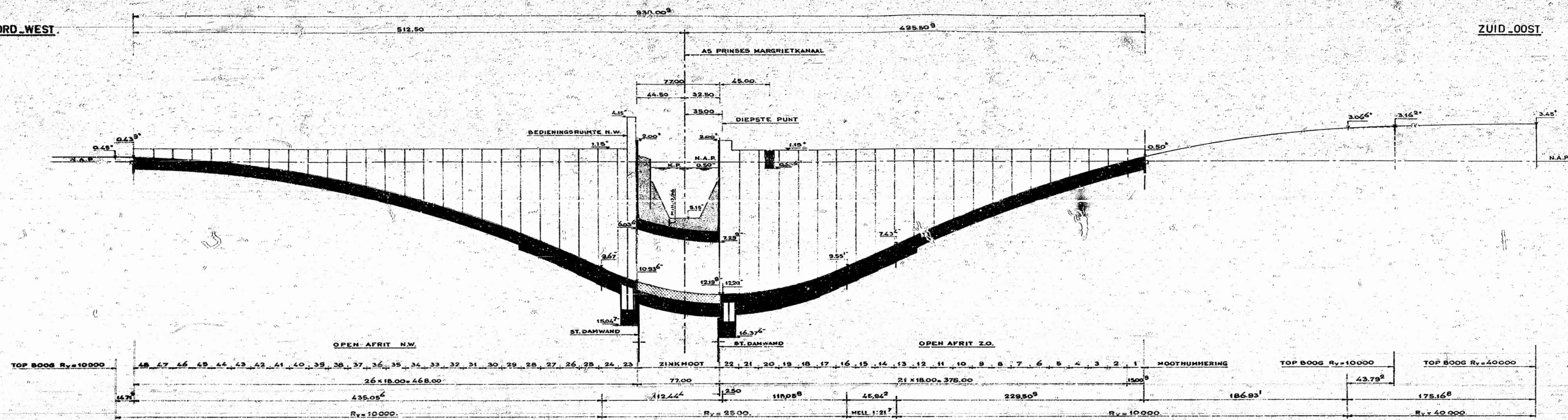
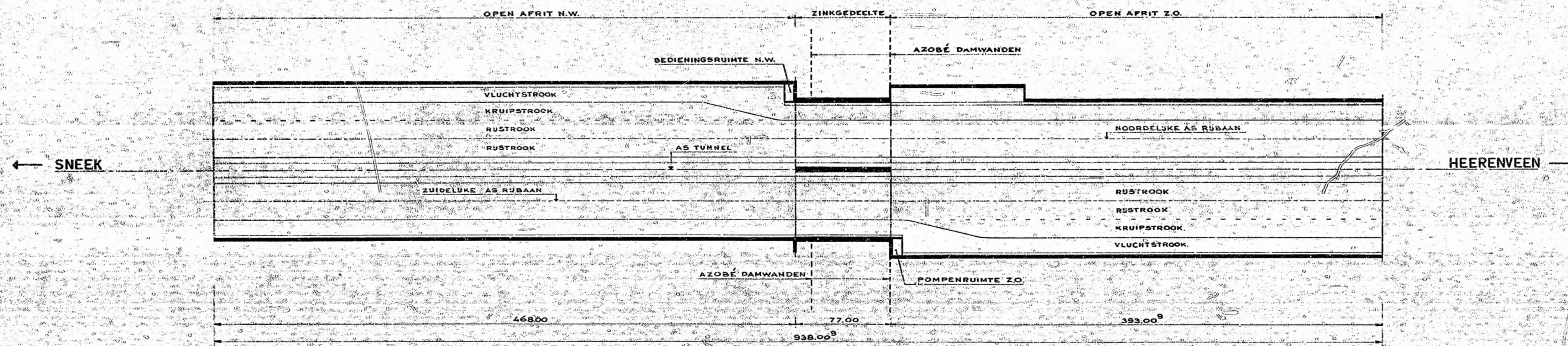


NOORD_WEST

ZUID_OOST

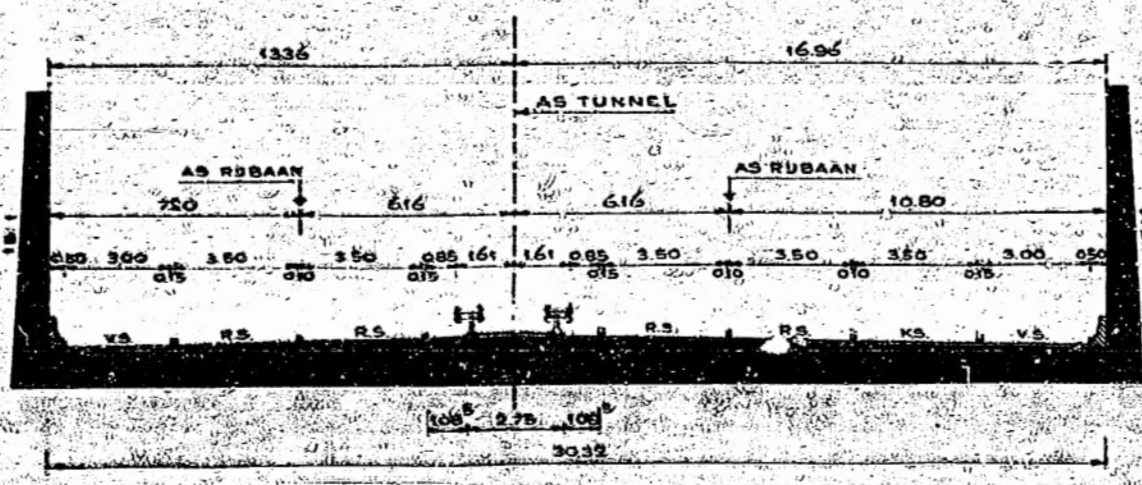


LENGTEPROFIEL IN AS RUBAAN (PEILMATEN B.K. WEGDEK.)
 (LENGTESCHAAL 1:2000, HOOGTESCHAAL 1:200.)

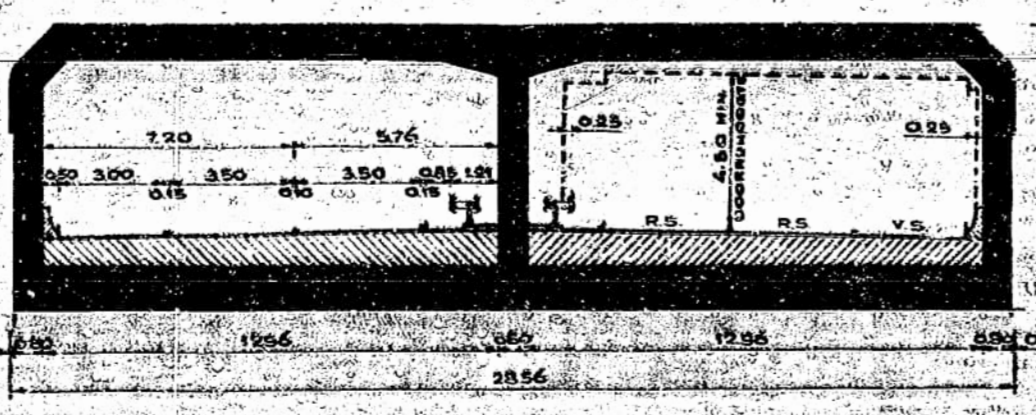


BOVENAANZICHT RUSTROKEN
 (LENGTESCHAAL 1:2000, BREEDTESCHAAL 1:500.)

OPMERKING:
 HOOGTEMATEN IN METERS TOV. N.A.P.
 LENGTEMATEN IN METERS.



DWARSDOORSNEDE AFRIT NOORD_WEST.
 (AFRIT ZUID_OOST, SPIEGELBEELD!)
 (SCHAAL 1:200.)



DWARSDOORSNEDE GESLOTEN GEDEELTE
 (SCHAAL 1:200.)

IN 19 BLADEN

BESTEK SS. 694 DIENST 1974_1977 BLAD 10

RIJKSWATERSTAAT DIRECTIE SLUIZEN EN STUWEN

TUNNEL PRINSES MARGRIETKANAAL R.W. N°43

OPGEMAAKT TE UTRECHT
 DE WFD. BK
 DE WFD. BK
 b

**LENGTEPROFIEL
 MET
 HOR. EN VERT. DOORSNEDEN.**

GEW.	MEI '73
GEZ.	
GEWIJZIGD	SCHAAL: ZIE TEKENING
	FORMAAT: A_1 TEK. MT_30