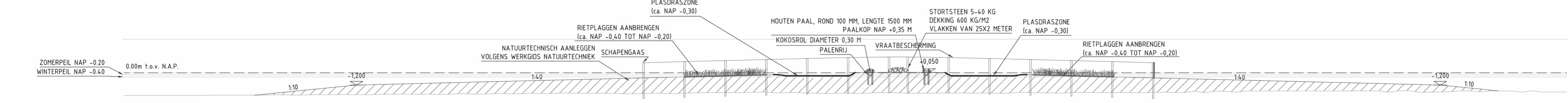
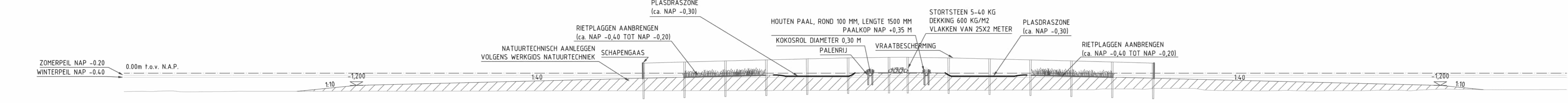


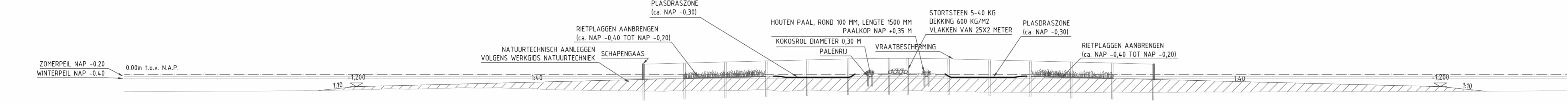
DWARSDOORSNEDE Z2-01
SCHAAL: 1:200



DWARSDOORSNEDE Z2-02
SCHAAL: 1:200



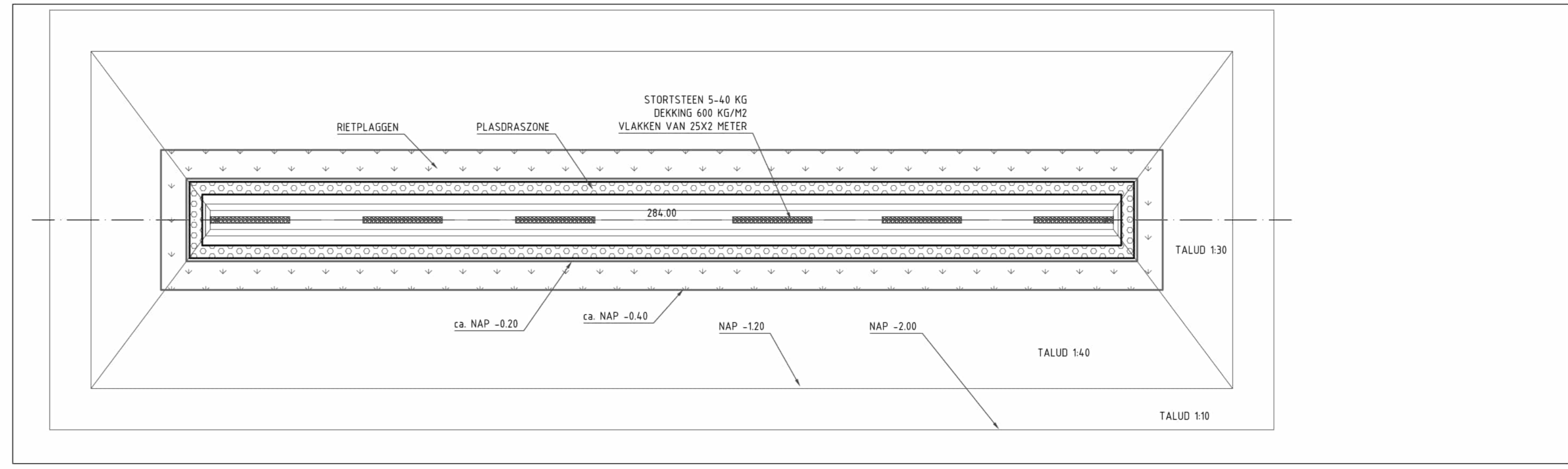
DWARSDOORSNEDE Z2-03
SCHAAL: 1:200



DWARSDOORSNEDE Z2-04
SCHAAL: 1:200

VERKLARING

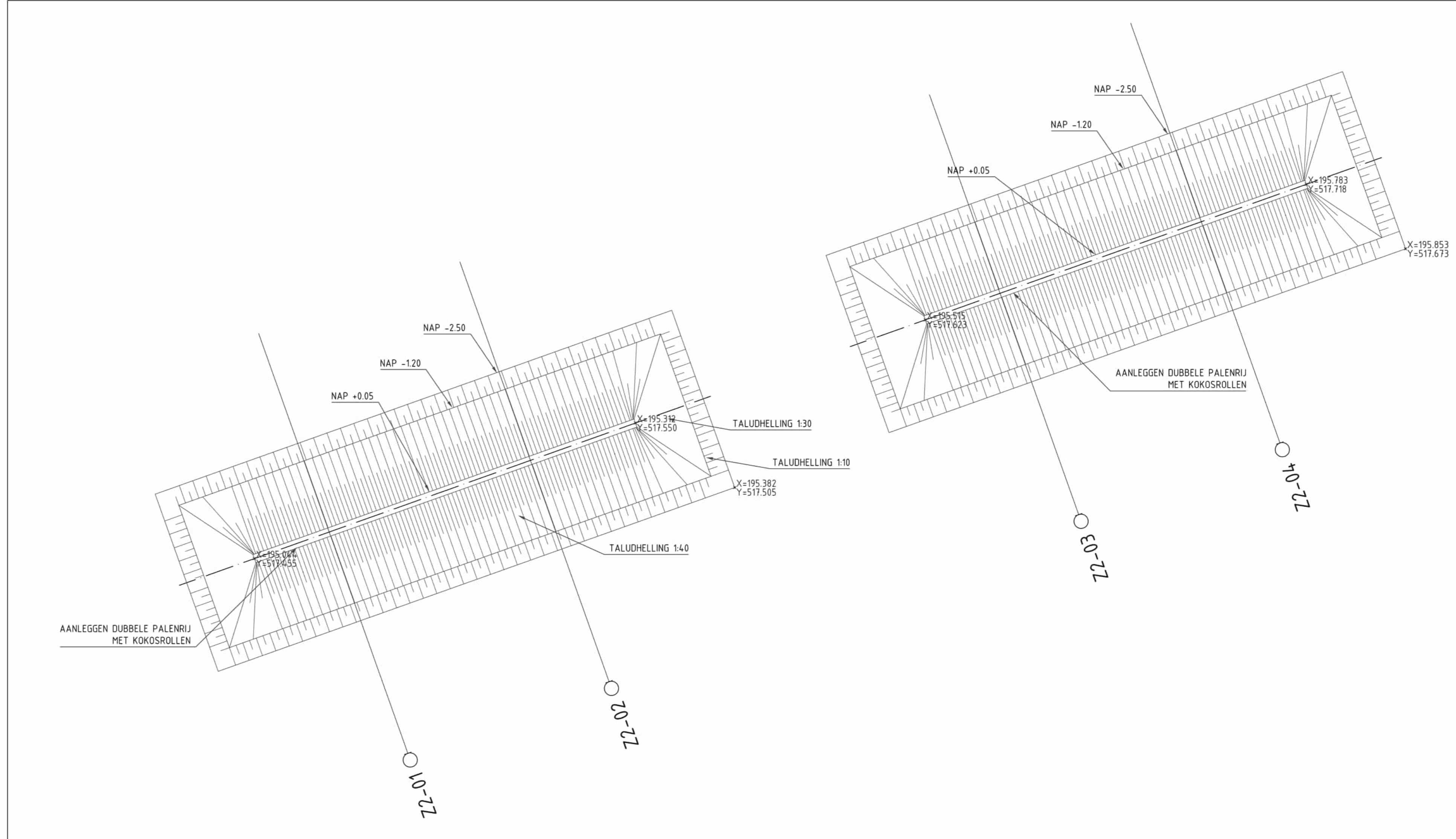
- WATERSPIEGEL
- LOCATIE HERGEBRUIK DAMWAND PUB (OPTIE 1)
- LOCATIE STORTSTENEN DAM (OPTIE 2)
- BESTAAND MAAIVELD
- RIETPLAGGEN
- PLASDRASZONE
- PALENRIJ
- OPHOOGLAAG
- STORTSTEEN 5-40 KG
- RIETPLAGGEN BOVENAANZICHT
- PLASDRASZONE BOVENAANZICHT
- SYSTEEMGREN



DETAIL RIETPLAGGEN / PLASDRASZONE
SCHAAL: 1:1.000



OVERZICHT
SCHAAL: 1:15.000



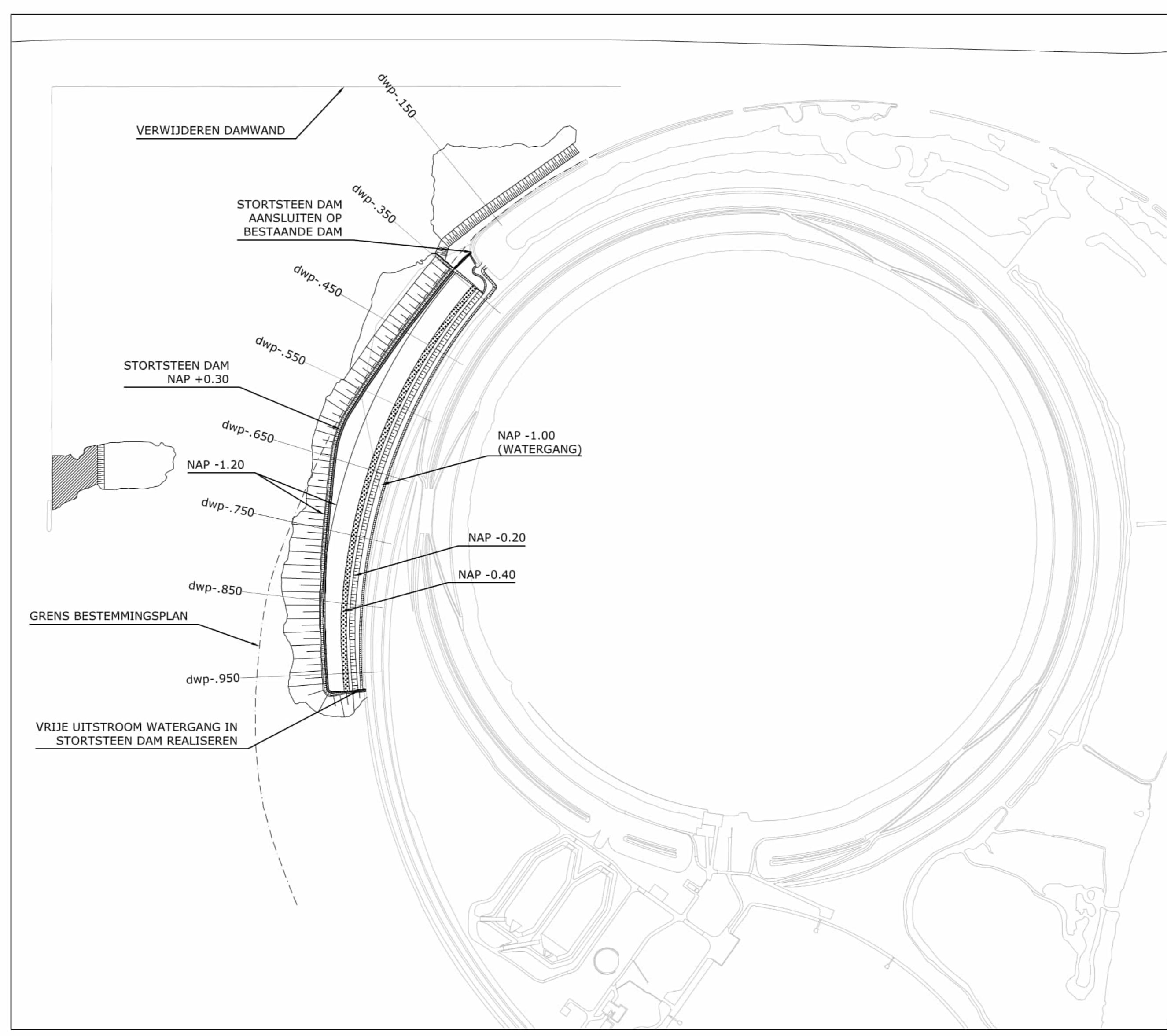
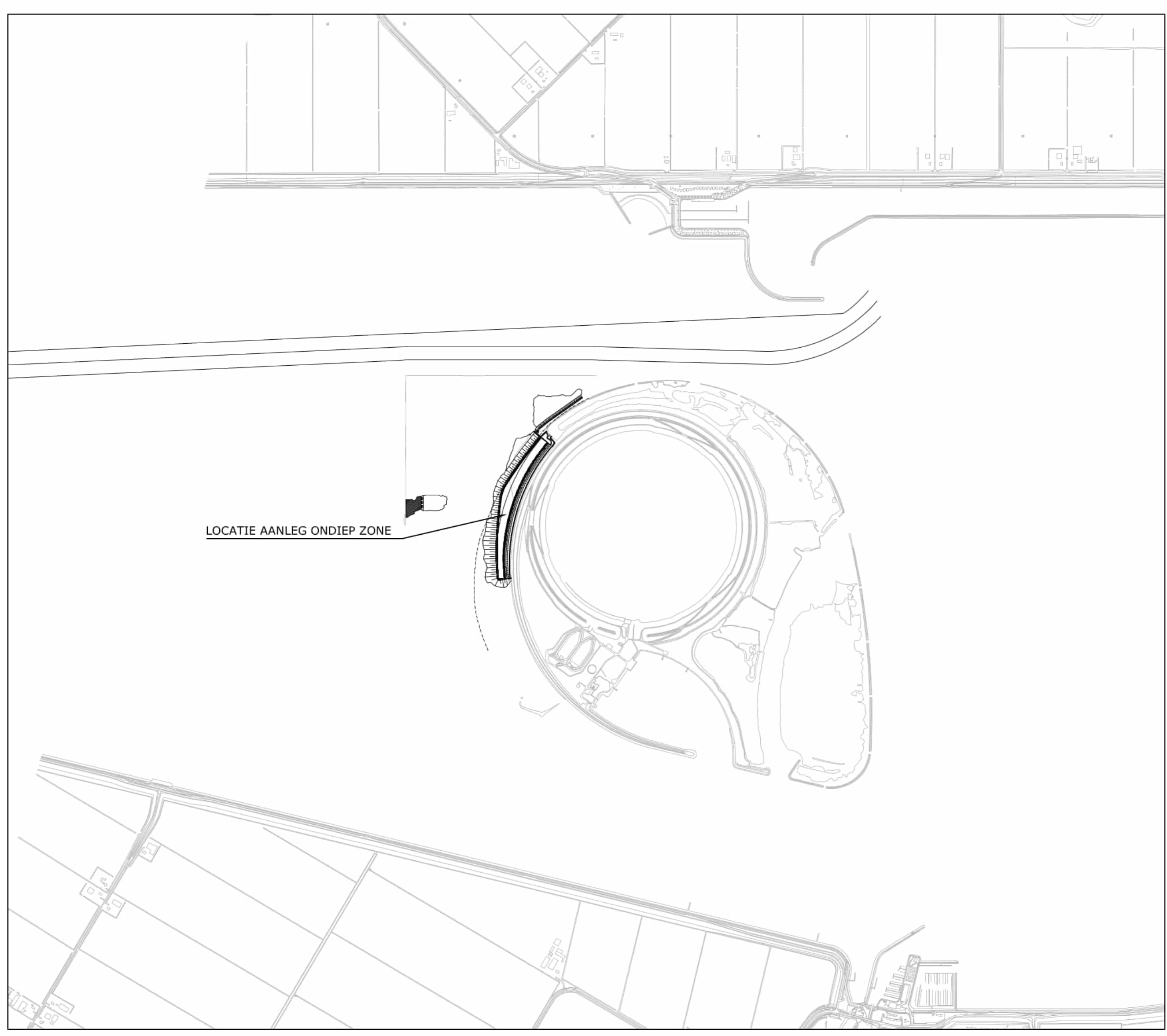
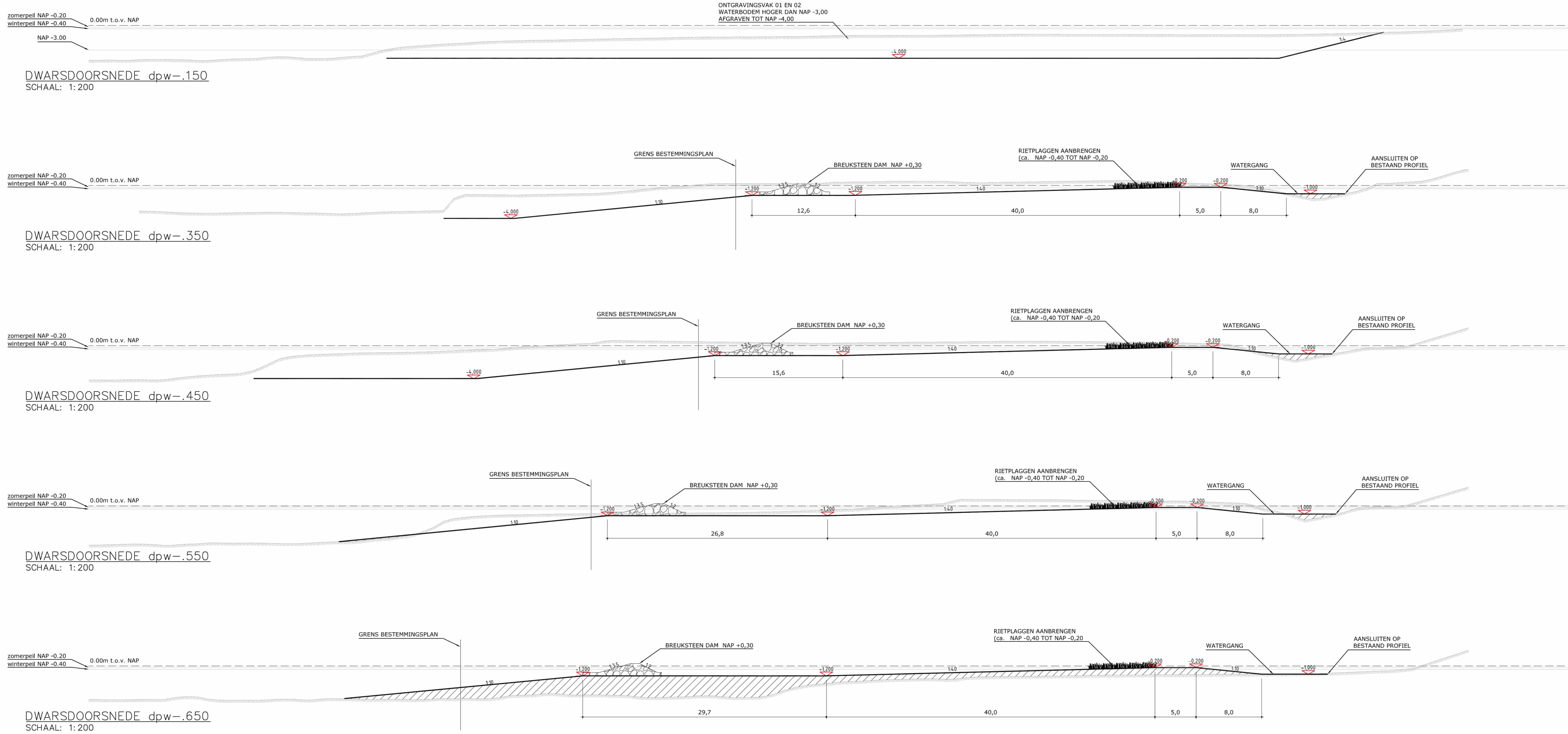
DETAIL ONTWERP
SCHAAL: 1:2.000

OPMERKINGEN:

- ONTWERP EN LOCATIE VRAATBESCHERMING WORDT NADER AFGESTEMD MET RIETSPECIALIST
- TOLERANTIES T.B.V. AAN TE BRENGEN OPHOOGLAAG NADER TE BEPALEN
- LOCATIES TOE TE PASSEN ZAKBAKENS NADER TE BEPALEN



versie C			
versie B			
versie A	Hoogte plasdraszone aangepast + DG-status toegekend	30-3-2015	RK
wijziging	betreft		initialen
VAN DEN HERIK - SLIEDRECHT			
Industrieweg 24 Postbus 191 3360 AD Sliedrecht tel 0184-412881 fax 0184-411937			
Besteksnaam			
Uitvoeren van de Ondiepe Zones Ketelemeer en Zwarte Meer			
Betreft onderdeel		Besteknummer	
Definitief ontwerp Ondiepe Zone Zwarte Meer		310.73.662	
Formaat	AD	Schaal	Diverse
Opdrachtgever	Rijkswaterstaat dienst Oost-Nederland	Getekend	DK
		Datum	12-12-2014
		Tekeningnr.	10495-008



VERKLARING

[Symbol]	WATERSPEEDEL
[Symbol]	BESTAAND MAANVELD
[Symbol]	RIETPLAGGEN
[Symbol]	OPHOOGLAAG
[Symbol]	STORTSTEEN 5-80 KG
[Symbol]	RIETPLAGGEN BOVENAANZICHT
[Symbol]	GRENS BESTEMMINGSPLAN

Opmerkingen

- Vraatbescherming wordt nader gedetailleerd en opgenomen in Uitvoeringsontwerp

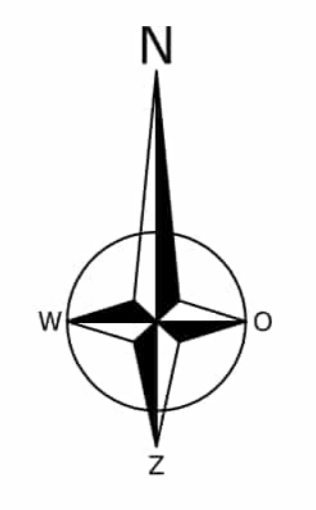
-	-	-	-
2	Ondiepe zone ingekort, doorsnedes aangepast	26-03-2015	MPE
1	Meerder aanpassingen verwerkt	13-03-2015	MPE
0	DEFINITIEF	6-3-2015	MPE
Rev.	Omschrijving	Datum	Get.

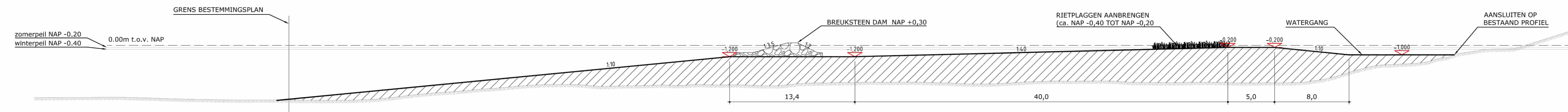
Getekend	MPE	Datum	26-03-2015	Projectnr.	MH Poly	14007X2
Gecontroleerd	WBR	Datum	26-03-2015	Projectnr.	opdrachtgever	10495
Gezien	BBL	Datum	26-03-2015	Locatie	Bergen op Zoom	

Opdrachtgever: Van den Herk
Onderwerp: Ondiepe zone IJsselloop DEFINITIEF ONTWERP
Status: DEFINITIEF A0 T14007X2-01-T01 Rev. 2

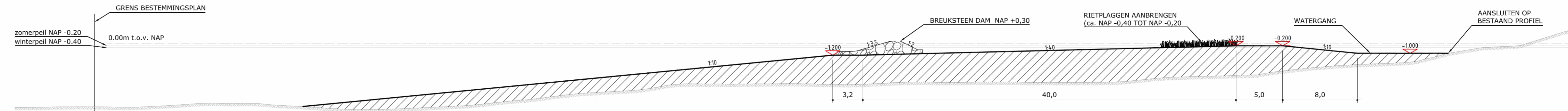
Projectie: [Symbol]
Schaal: var.

DE document is eigendom van MH Poly Consultants Engineers. Alle rechten voorbehouden.

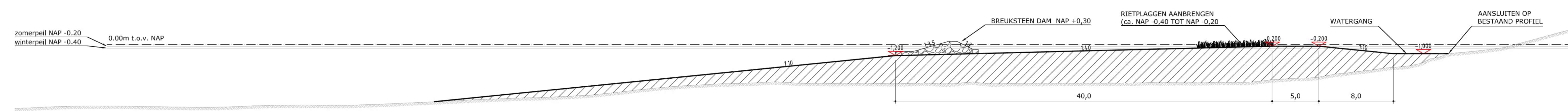




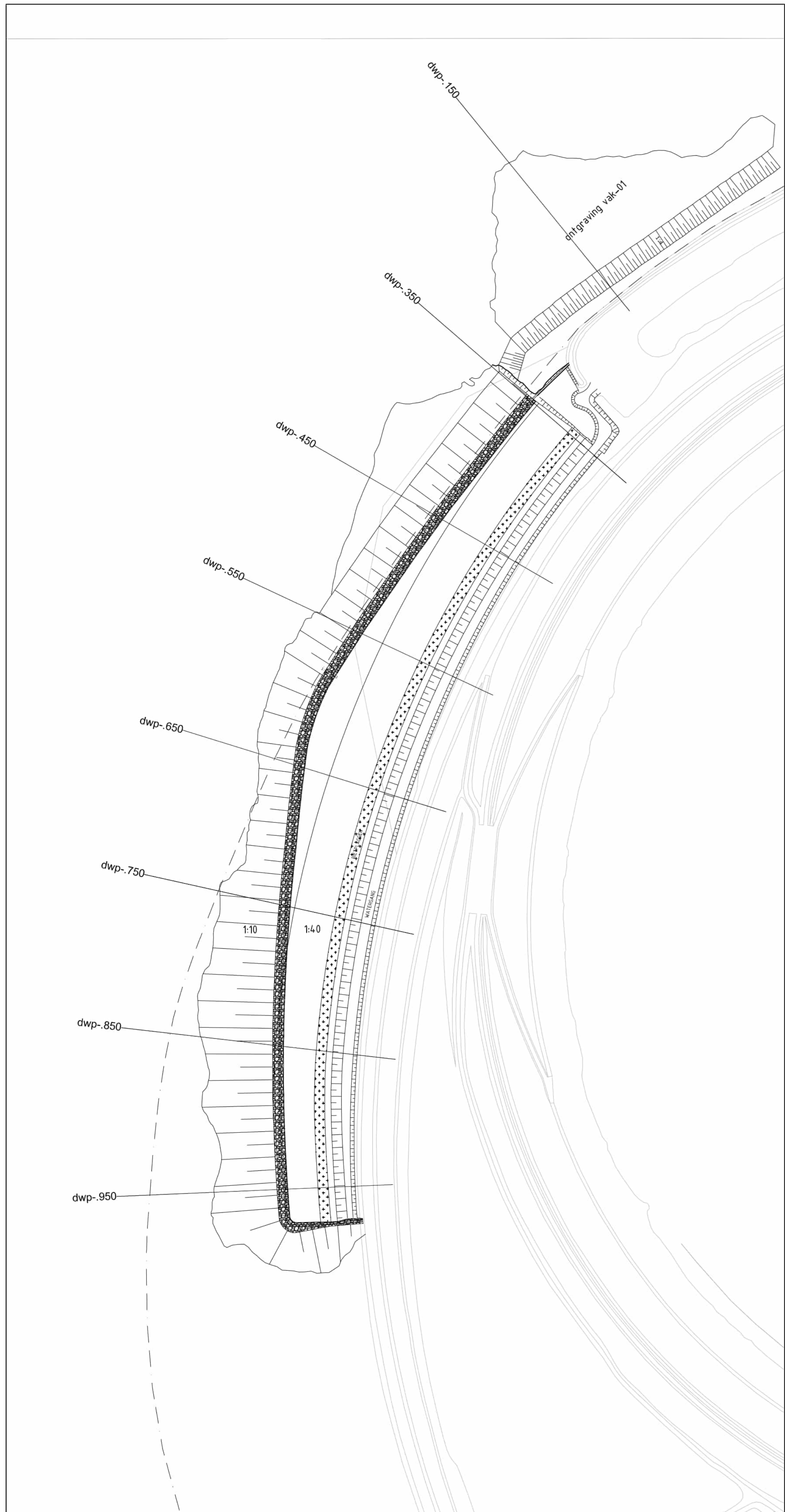
DWARSDOORSNEDE dpw-.750
SCHAAL: 1:200




DWARSDOORSNEDE dpw-.850
SCHAAL: 1:200



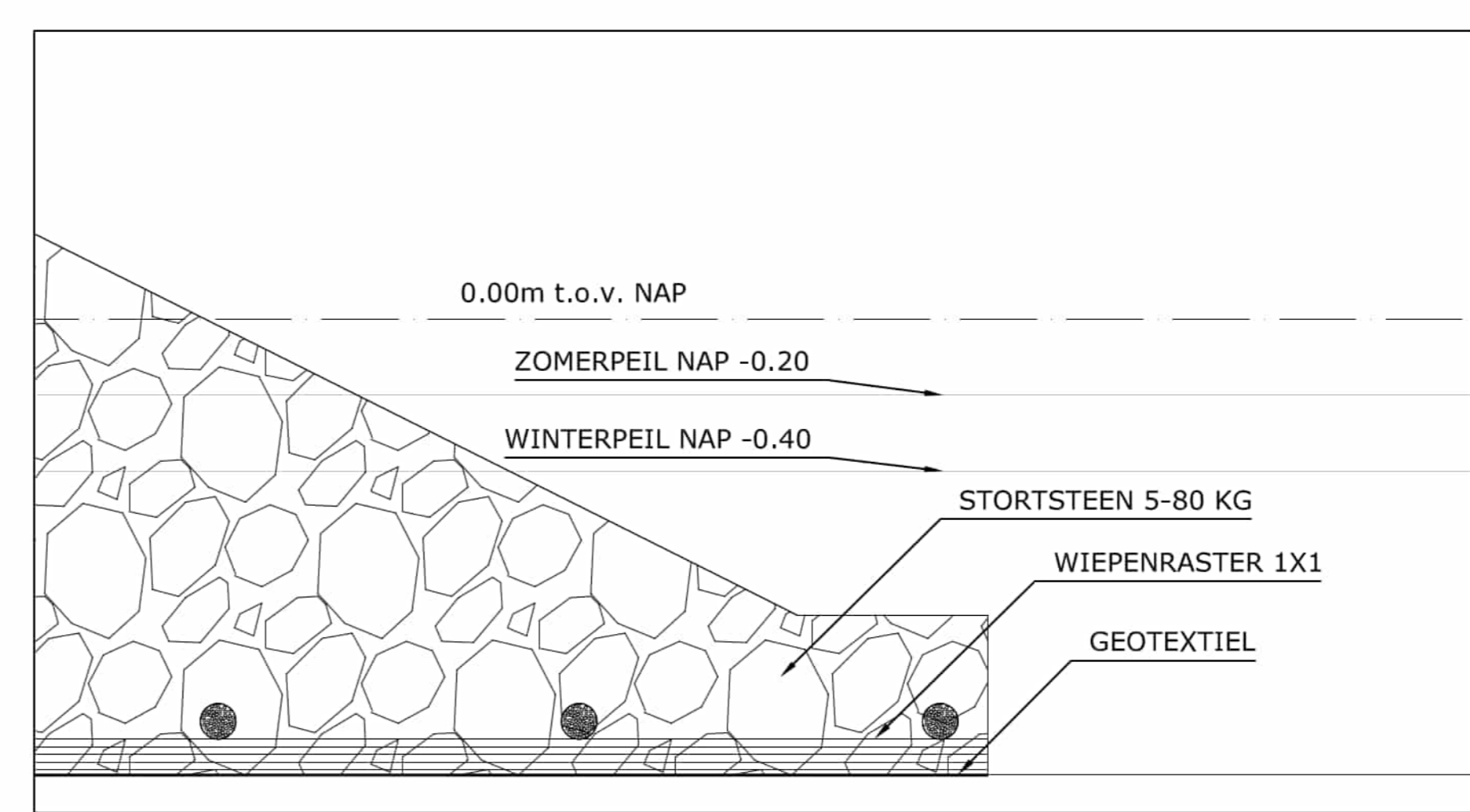
DWARSDOORSNEDE dpw-.950
SCHAAL: 1:200



OVERZICHT
SCHAAL: 1:2.000



DWARSDOORSNEDE STORTSTEEN DAM
SCHAAL 1:100



DETAIL WIEPENRASTER + GEOTEXTIEL
SCHAAL: 1:20

VERKLARING

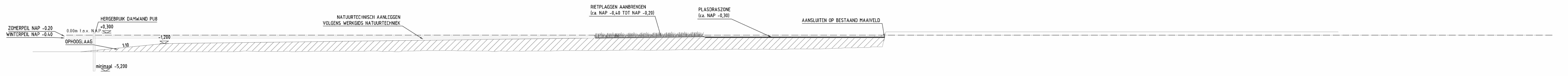
[Symbol]	WATERSPEIEL
[Symbol]	BESTAAND MAANVELD
[Symbol]	RIETPLAGGEN
[Symbol]	OPHOGLAAG
[Symbol]	STORTSTEEN 5-80 KG
[Symbol]	RIETPLAGGEN BOVENAANZICHT
[Symbol]	GRENS BESTEMMINGSPLAN

Opmerkingen

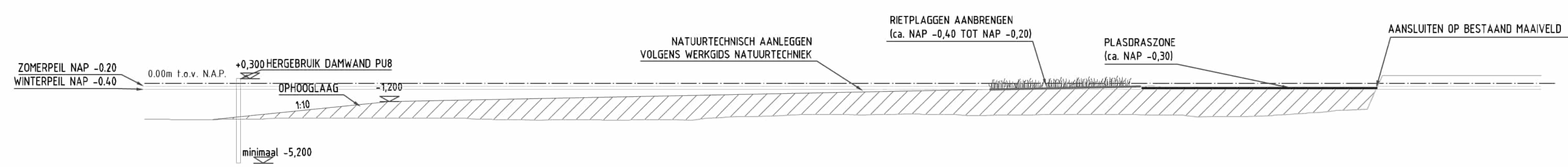
- Vraatbescherming wordt nader gedetailleerd en opgenomen in Uitvoeringsontwerp

2	Ondiepe zone ingekort, doorsnedes aangepast	26-03-2015	MPE			
1	Meerder aanpassingen verwerkt	13-03-2015	MPE			
0	DEFINITIEF	6-3-2015	MPE			
Rev.	Omschrijving	Datum	Get.			
<p> <small>consultants engineers bv</small> <small>www.mhpoly.nl</small> <small>Info@mhpoly.nl</small> </p> <p> <small>> Nieuw & Ruimte</small> <small>> Waterbouw & Infra</small> <small>> Industrie & Constructies</small> <small>Postbus 188</small> <small>4600 AD Bergen op Zoom</small> </p>						
Getekend	MPE	Datum	26-03-2015	Projectnr.	MH Poly	14007X2
Gecontroleerd	WBR	Datum	26-03-2015	Projectnr.	opdrachtgever	10495
Gezien	BBL	Datum	26-03-2015	Locatie	Bergen op Zoom	
Opdrachtgever	Van den Herk					Projectie:
Onderwerp	Ondiepe zone IJsselloop DEFINITIEF ONTWERP					Schaal: var.
Status	DEFINITIEF	A0	T14007X2-01-T02	Rev.	2	

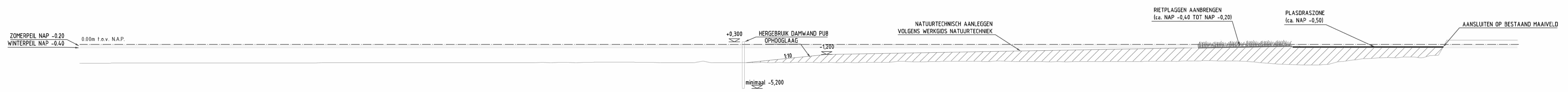




DWARSDOORSNEDE K2-02
SCHAAL: 1:200



DWARSDOORSNEDE K2-06
SCHAAL: 1:200



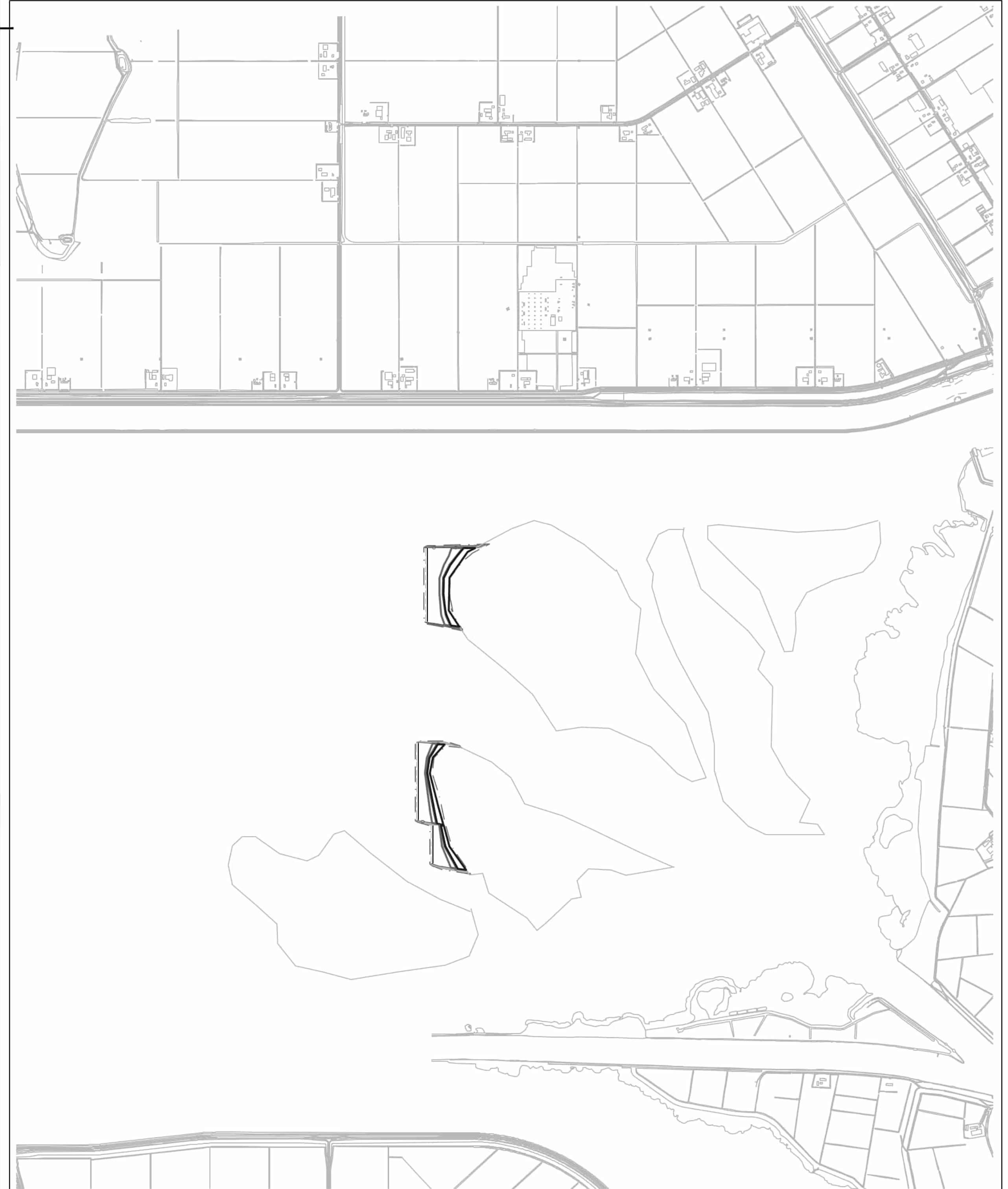
DWARSDOORSNEDE K2-08
SCHAAL: 1:200

VERKLARING

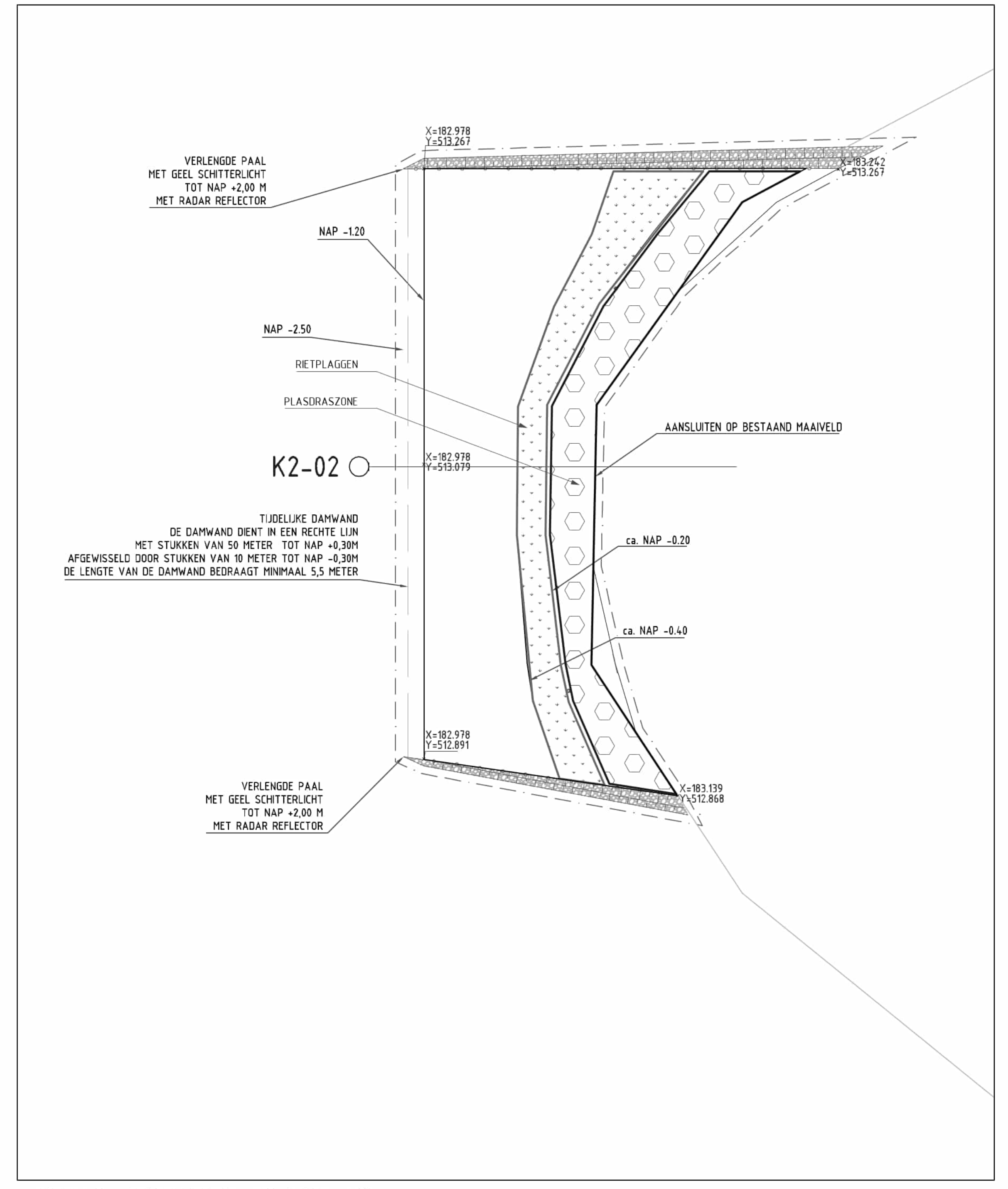
- WATERSPIEGEL
- LOCATIE HERGEBRUIK DAMWAND PUB (OPTIE 1)
- LOCATIE STORTSTENEN DAM (OPTIE 2)
- BESTAAND MAAVELD
- RIETPLAGGEN
- PLASDRASZONE
- PALENRIJ
- OPHOOGLAAG
- STORTSTEEN 5-40 KG
- RIETPLAGGEN BOVENAANZICHT
- PLASDRASZONE BOVENAANZICHT
- SYSTEEMGREN

OPMERKINGEN:

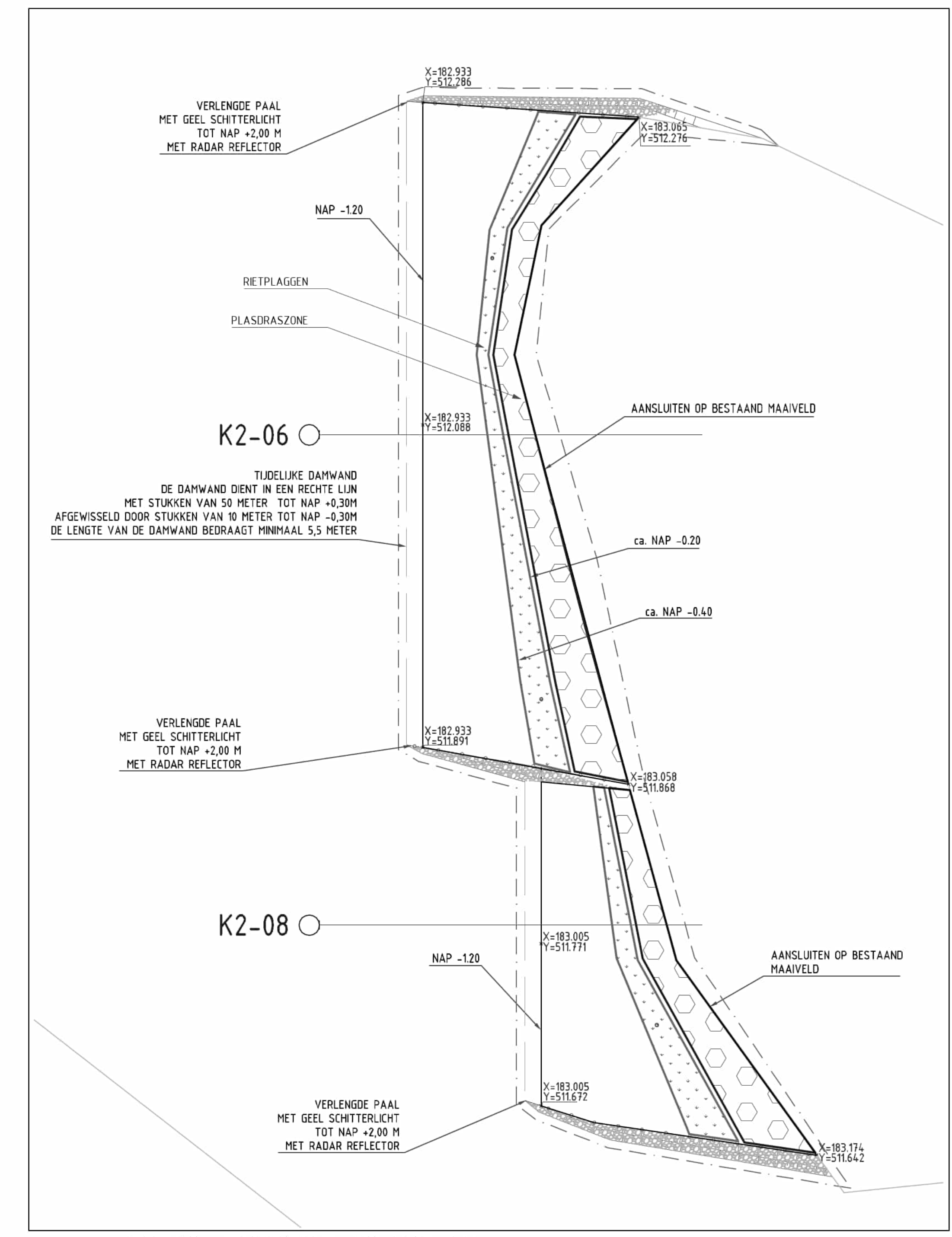
- ONTWERP EN LOCATIE VRAATBESCHERMING WORDT NADER AFGESTEMD MET RIETSPESIALIST
- TOLERANTIES T.B.V. AAN TE BRENGEN OPHOOGLAAG NADER TE BEPALEN
- LOCATIES TOE TE PASSEN ZAKBAKENS NADER TE BEPALEN



OVERZICHT
SCHAAL: 1:15.000



DETAIL ONTWERP EILAND N1
SCHAAL: 1:2.000



DETAIL ONTWERP EILAND M1
SCHAAL: 1:2.000



versie C	Opmerkingen RIVS versie C	25-03-2015	RK
versie B	Aanleghoogte damwand gewijzigd	24-03-2015	RK
versie A	betreft	datum	initialen

VAN DEN HERIK - SLIEDRECHT
 Industrieweg 24 Postbus 191 3360 AD Sliedrecht tel.0184-412881 fax.0184-411937

Bestelnummer: 310.73.662

Uitvoeren van de Ondiepe Zones Ketelemeer en Zwarte Meer

Bestelnummer	310.73.662
Formaat	A0
Schaal	Diverse
Opdrachtgever	Rijkswaterstaat dienst Oost-Nederland
Geschied	RK
Datum	12-12-2014
Tekeningnr.	10495-007