








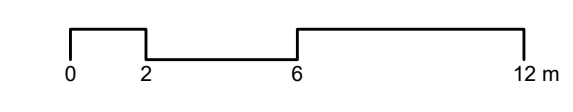
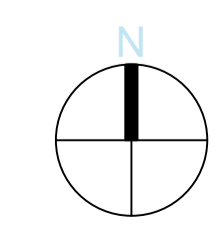


029

Huurgrens 1155 m²

-  Gras
-  Voetpad
-  Lantarenpaal
-  Verkeersbord
-  Toekomstige uitbreiding
-  Boom
-  Inpassing Fastned
-  Te verwijderen
-  Herplaatsing

Tekenaar: BVL
 Versie: Definitief voor vergunning
 Rev.1:
 Rev.2:
 Rev.3:



Locatie: 184. Bilde
 Toevoeging: Definitief
 Tekening: Plattegrond - Nieuw 4.4-01
 Nummer: 31.184_FP_A1_1-200
 Datum: 27/09/2020
 Formaat: A1
 Schaal: 1:200

Janus Platteland 17-10 | 1987 DL, Amsterdam | T: 020-710316 | E: contact@fastned.nl



Deze tekening is in het bezit van Fastned BV. Zij mag niet zonder onze voorafgaande schriftelijke toestemming worden gebruikt, verspreid, of aan derden worden verstrekt.