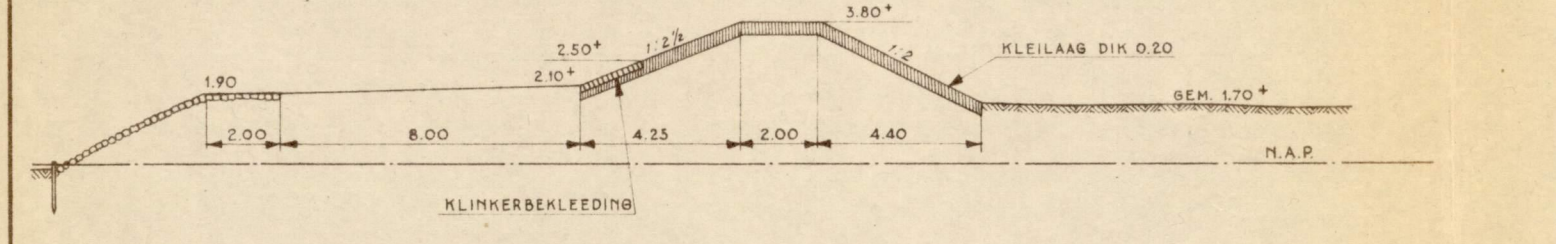
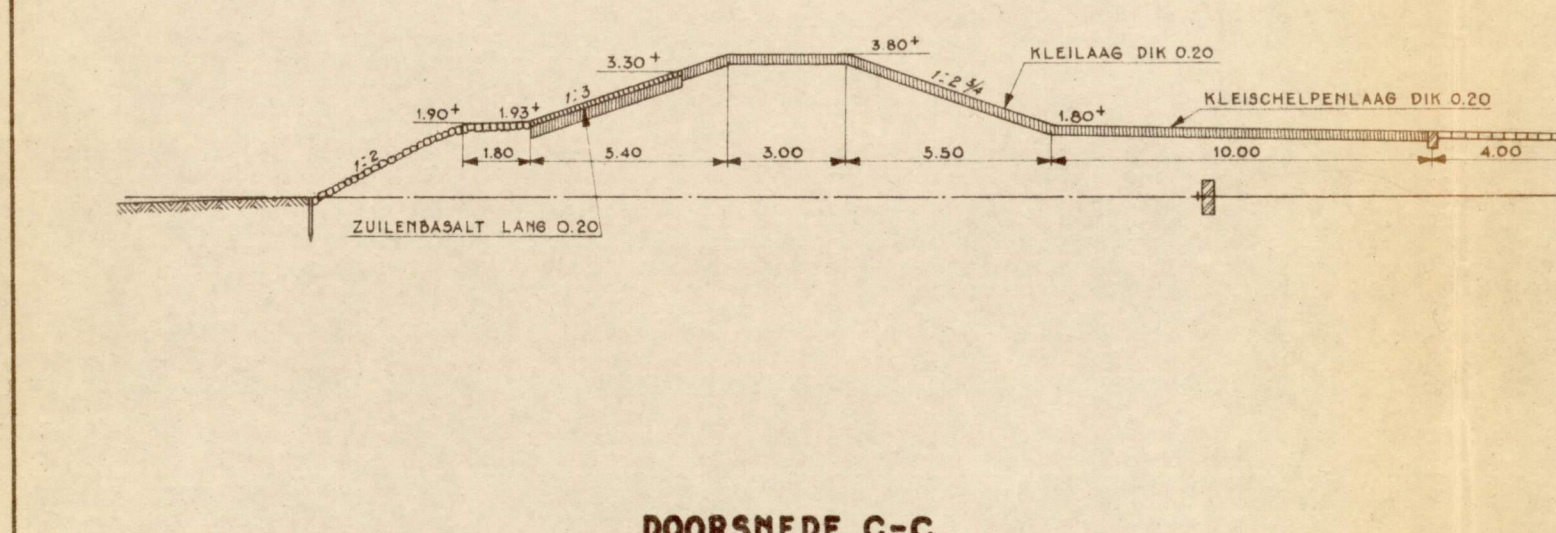


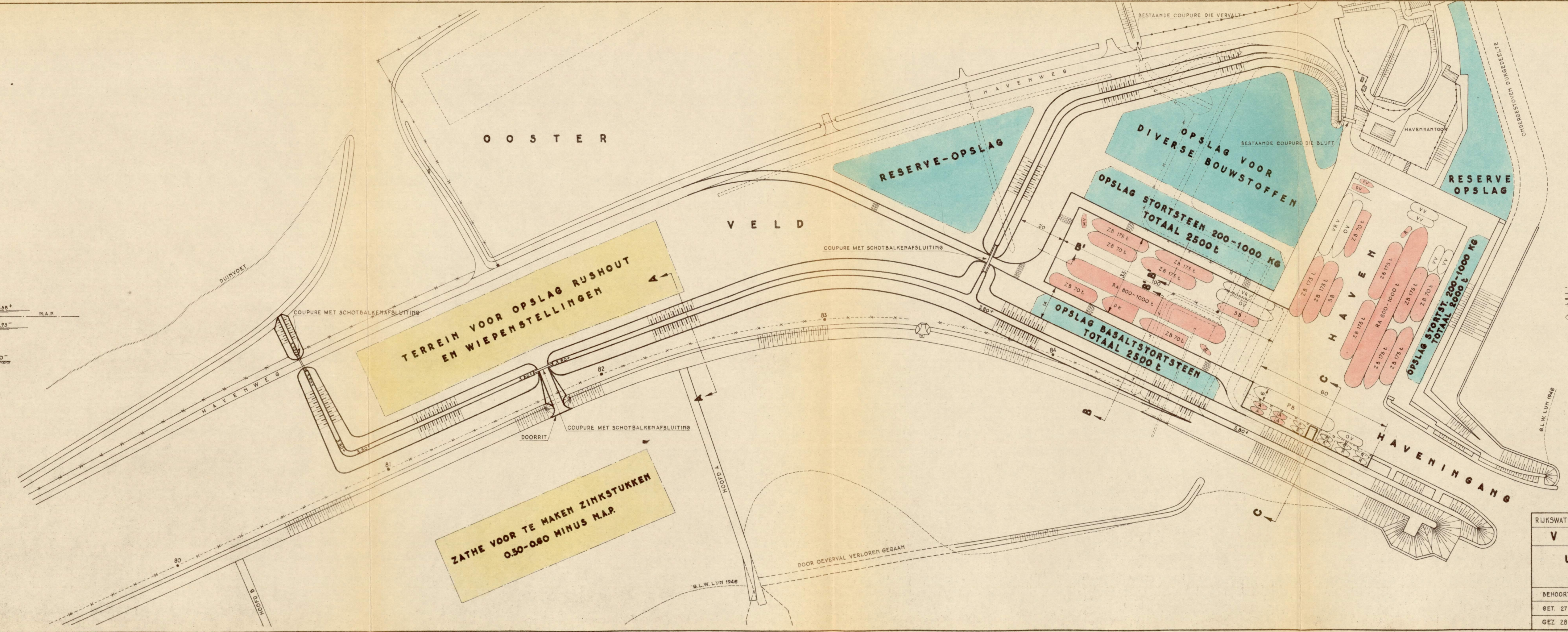
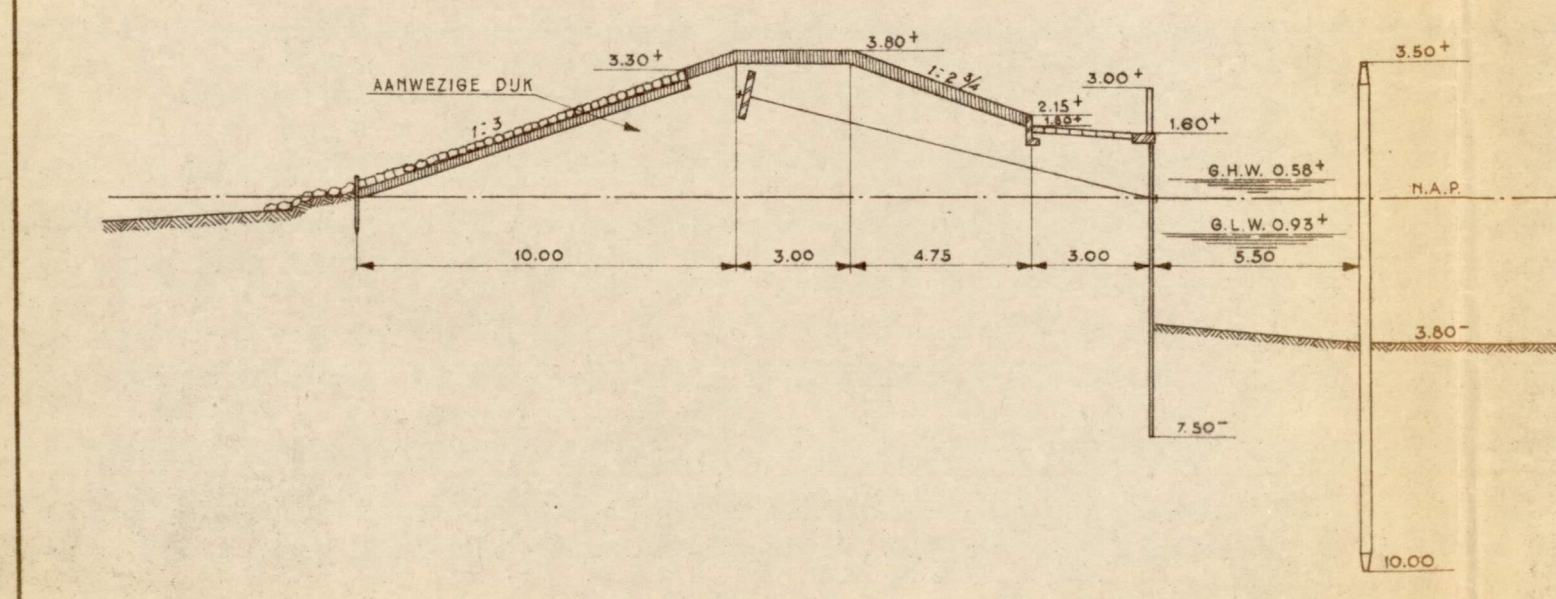
DOORSNEDE A-A
SCHAAL 1:200



DOORSNEDE B-B'
SCHAAL 1:200



DOORSNEDE C-C
SCHAAL 1:200



TOELICHTING

- SITUATIE SCHAAL 1:1000
- BESTAAND WERK DAT VERVALT
 - BESTAAND WERK DAT BLIJFT
 - NIEUW TE MAKEN WERK
 - BEHEERSGRENZ RUKWATERSTAAT-STAATSB. BEH. MATEN IN METERS
 - VAARTUIGEN T.B.V. HET STEENBEDRUF
- RA = RIJMAAK
 - ZB = ZOLDERBAK
 - SB = SLEEPBOOT
 - A = ANKERAAR
 - DV = DIRECTIEVLET
 - MV = MOTORVLET
 - DK = DRUVENDE KRAAM
 - PV = PEILVLET
 - VRV = VRACHTVAARTUIG
 - PB = POSTBOOT
 - VV = VISCHERSVAARTUIG
 - OV = OVERIG VAARTUIG
 - R = ROEIBOOT

D717
BIBLIOTHEEK
Directie v.d. Verstaat

RIJKSWATERSTAAT DIRECTIE N-HOLLAND ARR. HOORN	
V L I E L A N D	
UITBREIDINGSPLAN VAN DE HAVEN	
BEHOORT BIJ RAPPORT VAN 20 NOVEMBER 1946	
GET. 27 NOV. 1946	BULAGE N ^o 25
GEZ. 28 NOV. 1946	REG. N ^o 5582