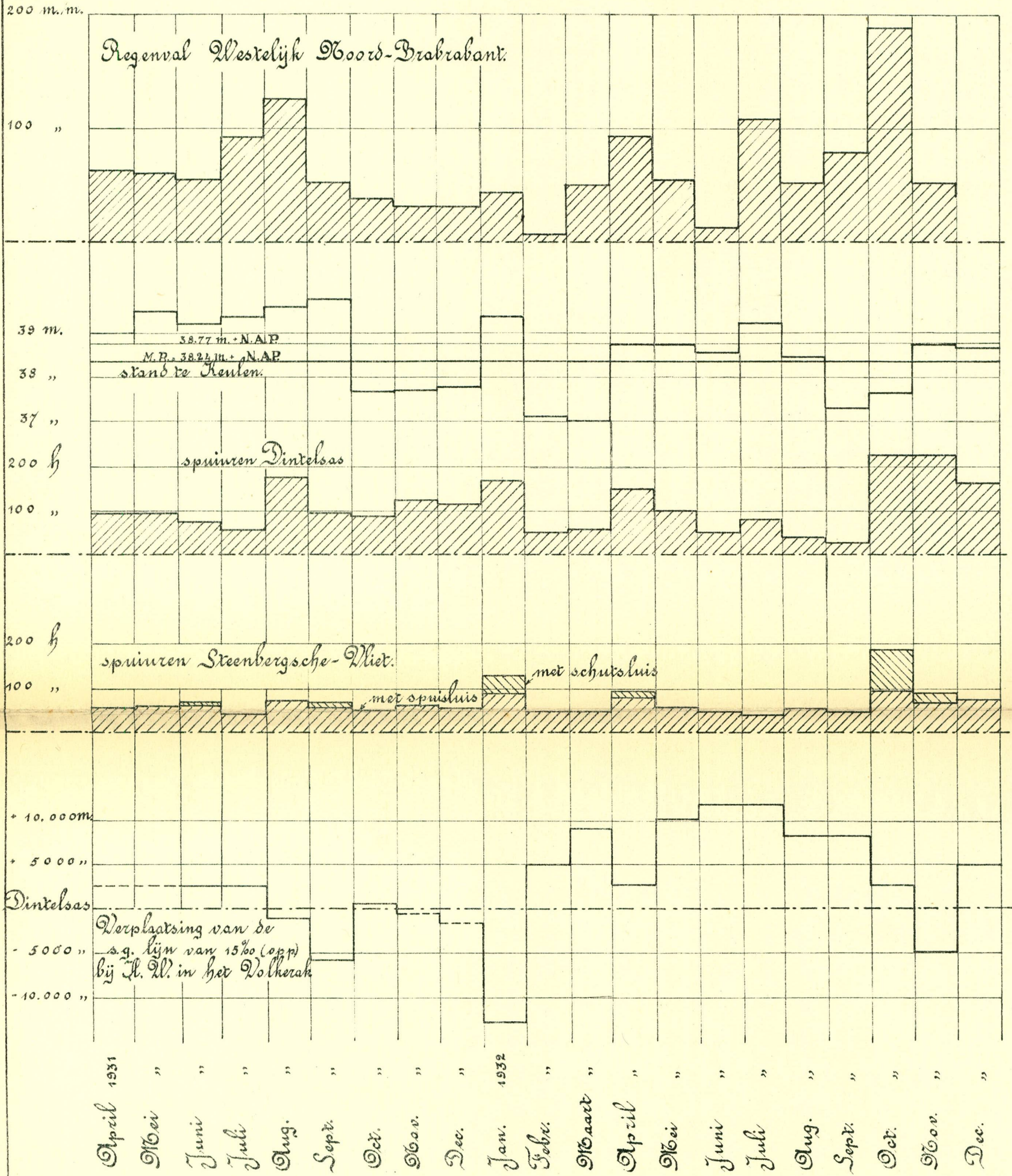
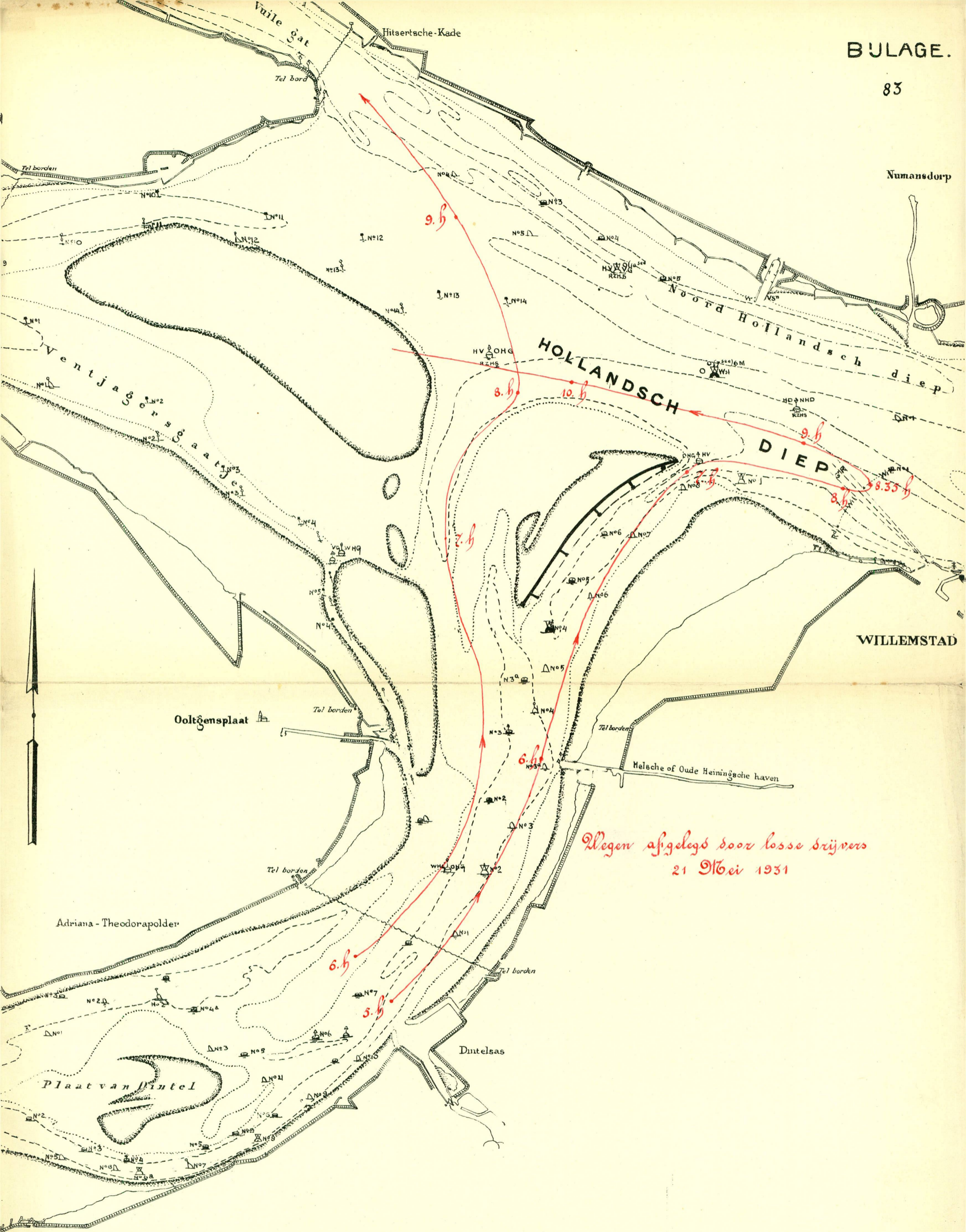


# S. G. Schommelingen in het Volkerak

## van April 1931 - 1 Jan. 1933.





*Liegen afgelegd door losse drijvers  
21 Mei 1931*

Hydrografische kaart  
Schaal 1:30000

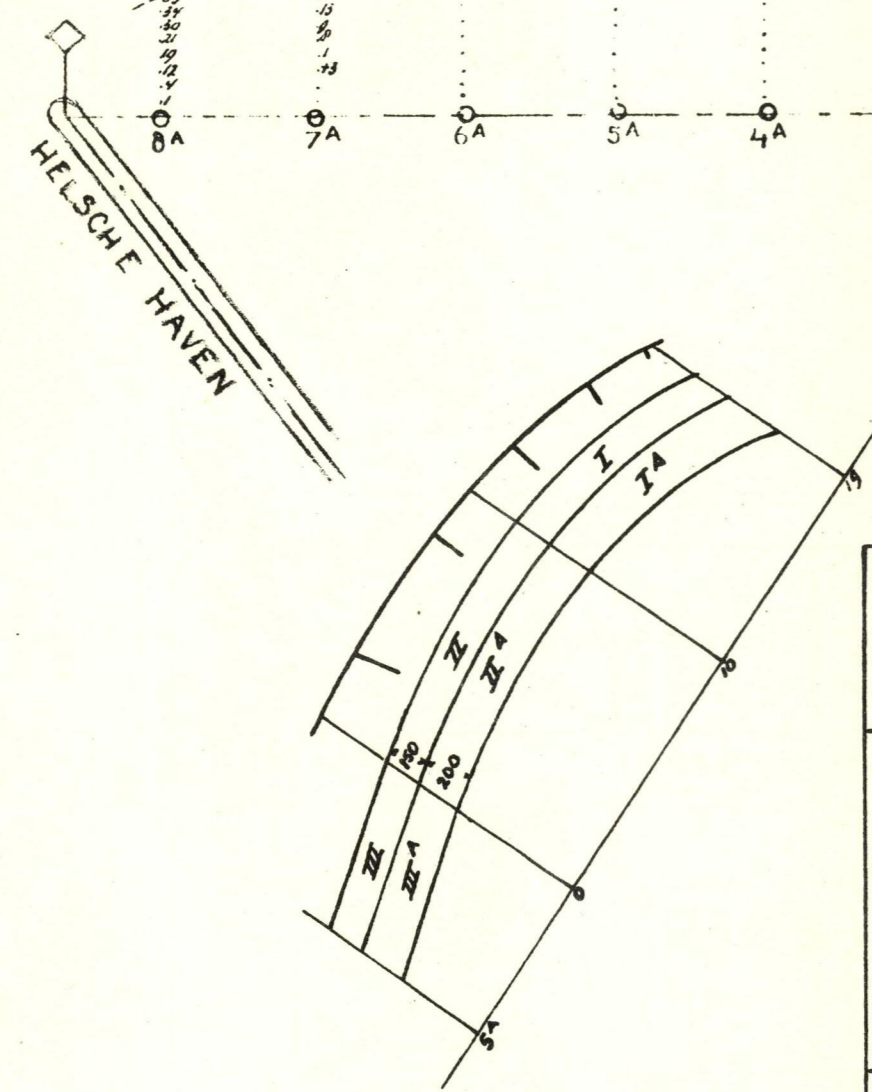
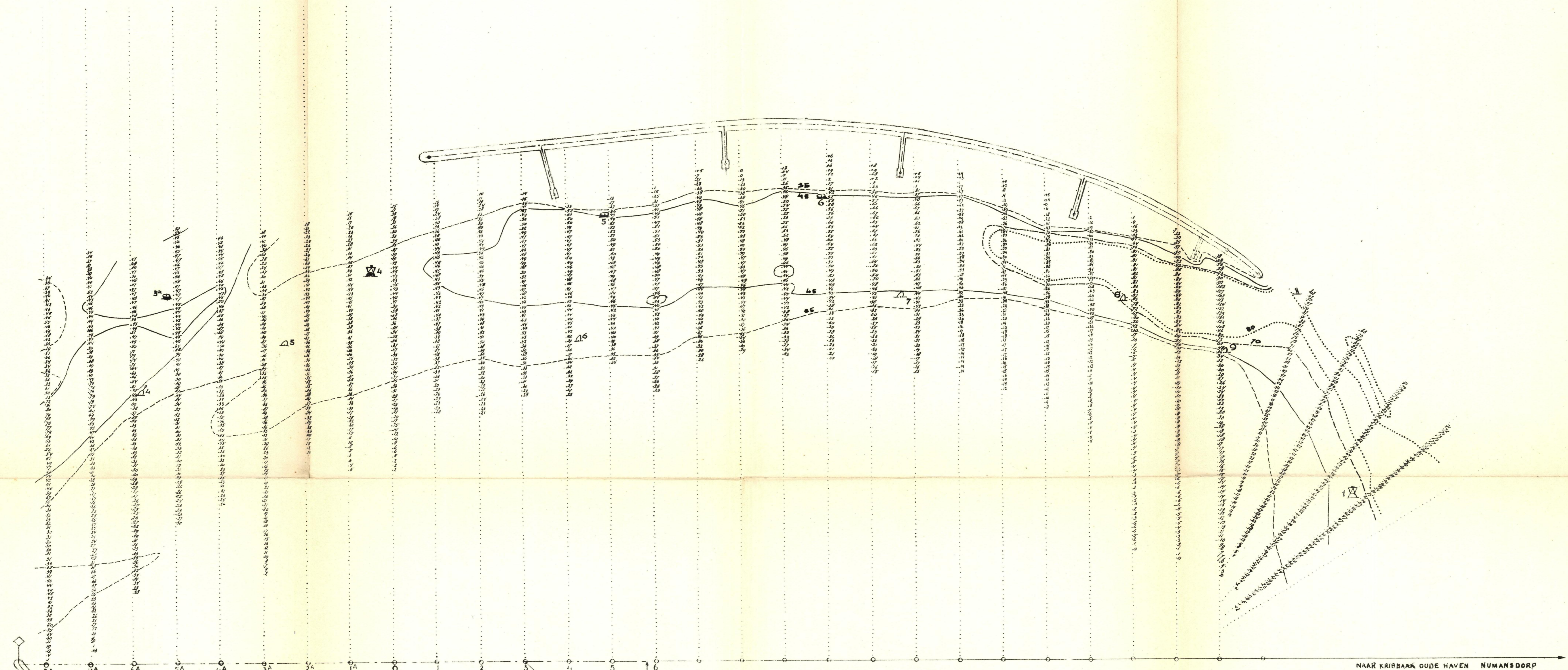
O V E R F L A K K E E



— 11 Sept. '31 17 uur  
— 16 Sept. '31  
— 21 Sept. '31 13<sup>u</sup>30.

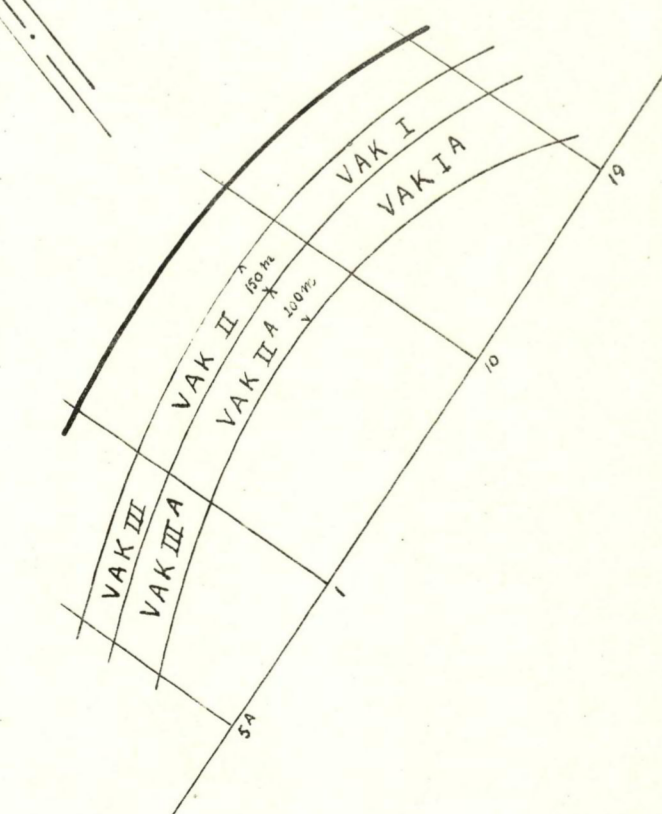
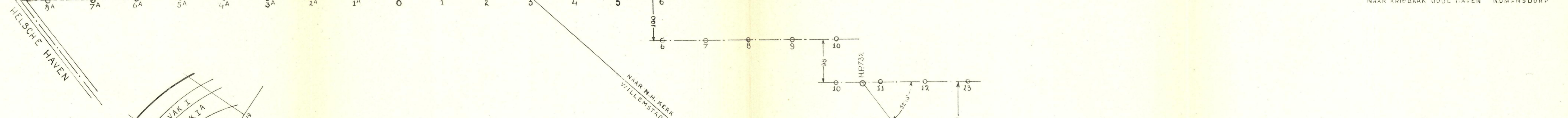
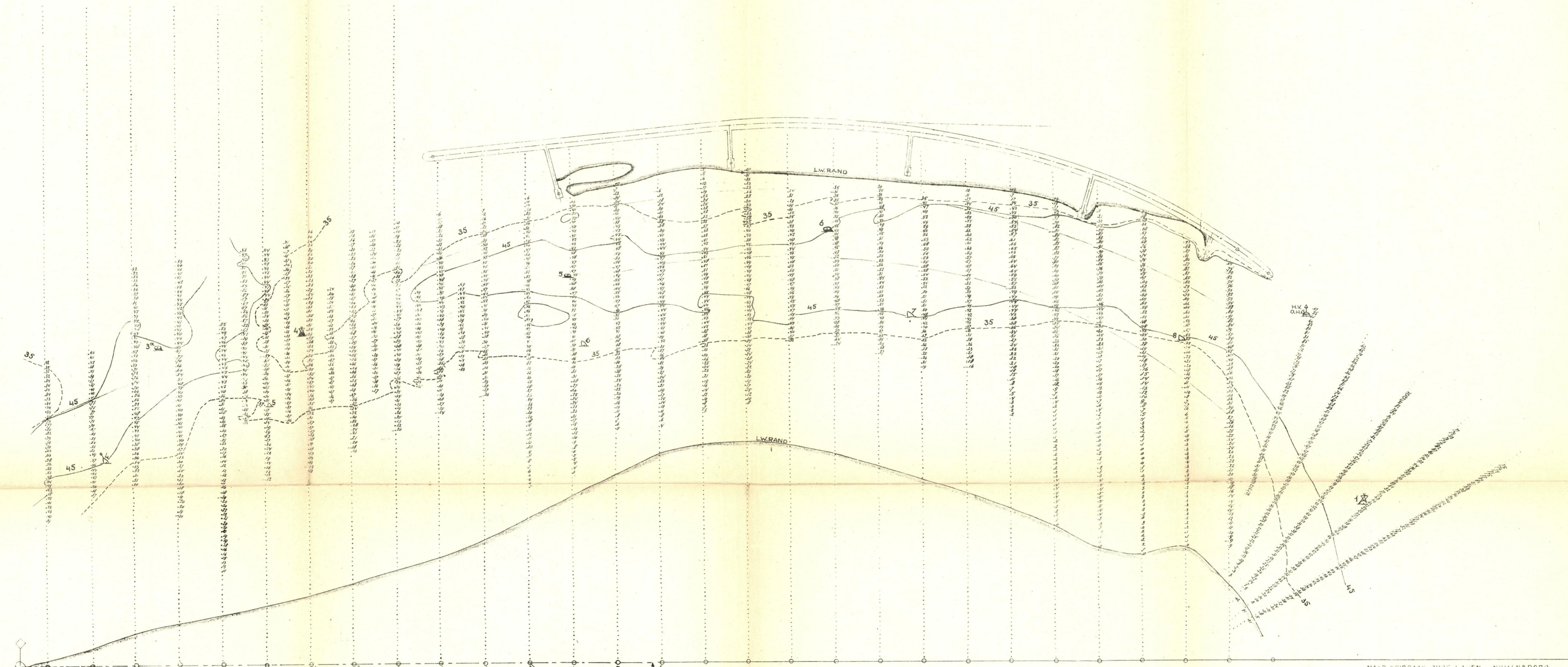
ST FILIPSLAND

N O O R D  
B R A B A N T



VAK	INHOUD OP 19 NOVEMBER	INHOUD OP 2 DECEMBER	UITSCHURING	AANZANDING
I	934.900	940.600	5.700	
I <sup>A</sup>	408.000	387.600		20.400
II	615.700	655.300	39.600	
II <sup>A</sup>	722.400	750.400	28.000	
III	377.100	378.200	1.100	
III <sup>A</sup>	382.000	369.400		12.600
	3.440.100	3.481.500	74.400	33.000
TOTALE UITSCHURING 41.400 m <sup>3</sup>				

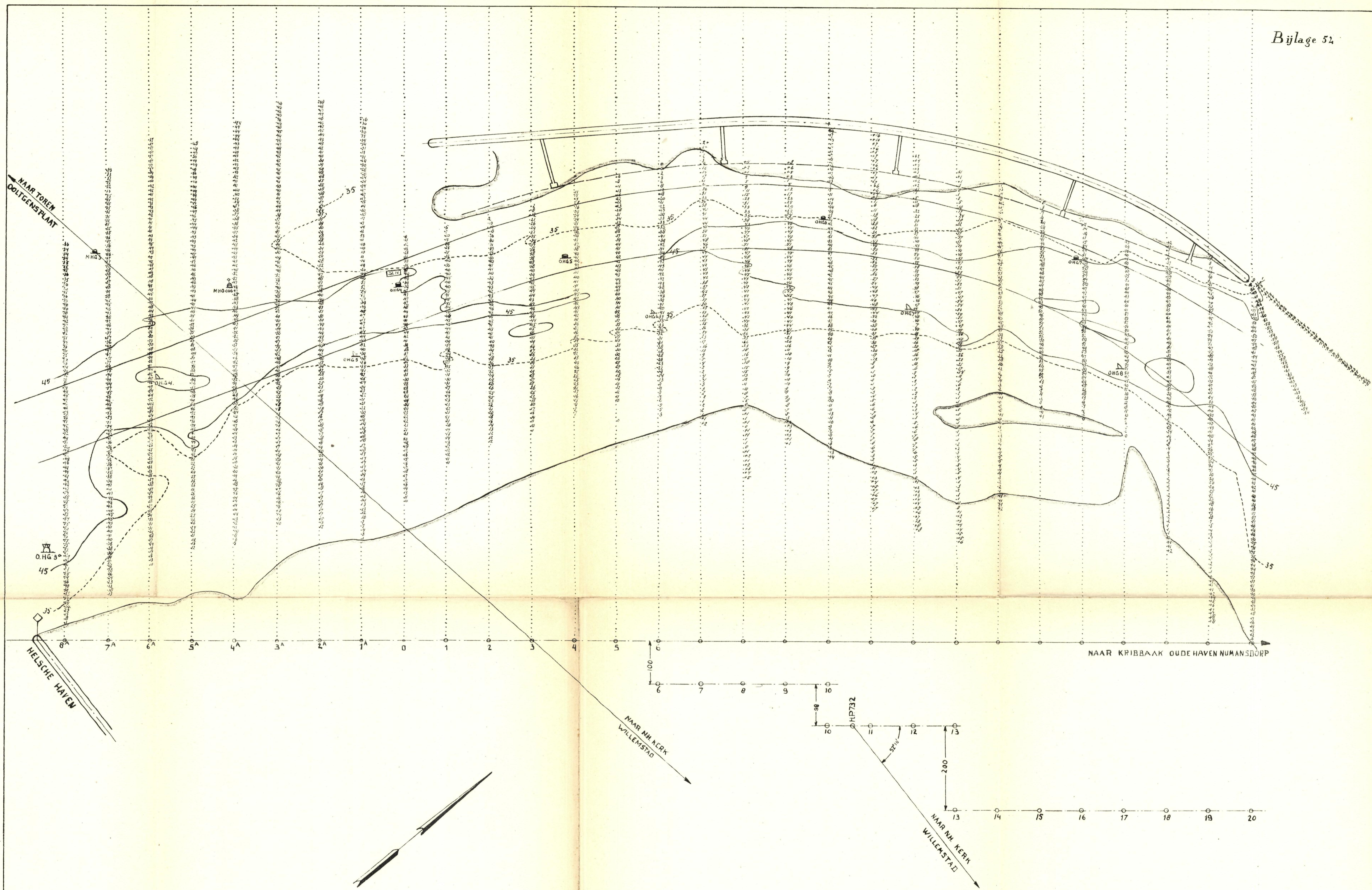
<b>PEILINGEN IN HET BOVENEIND VAN HET OOST-HELLEGAT</b>		
SCHAAL 1:5000	DIEPTECIJFERS IN d.m.T.O.V. M.E. (= 0.90m -N.A.P.)	N <sup>o</sup> 2 <sup>y</sup>
PEILINGEN VERRICHT: 16. 22 DEC. 1932		



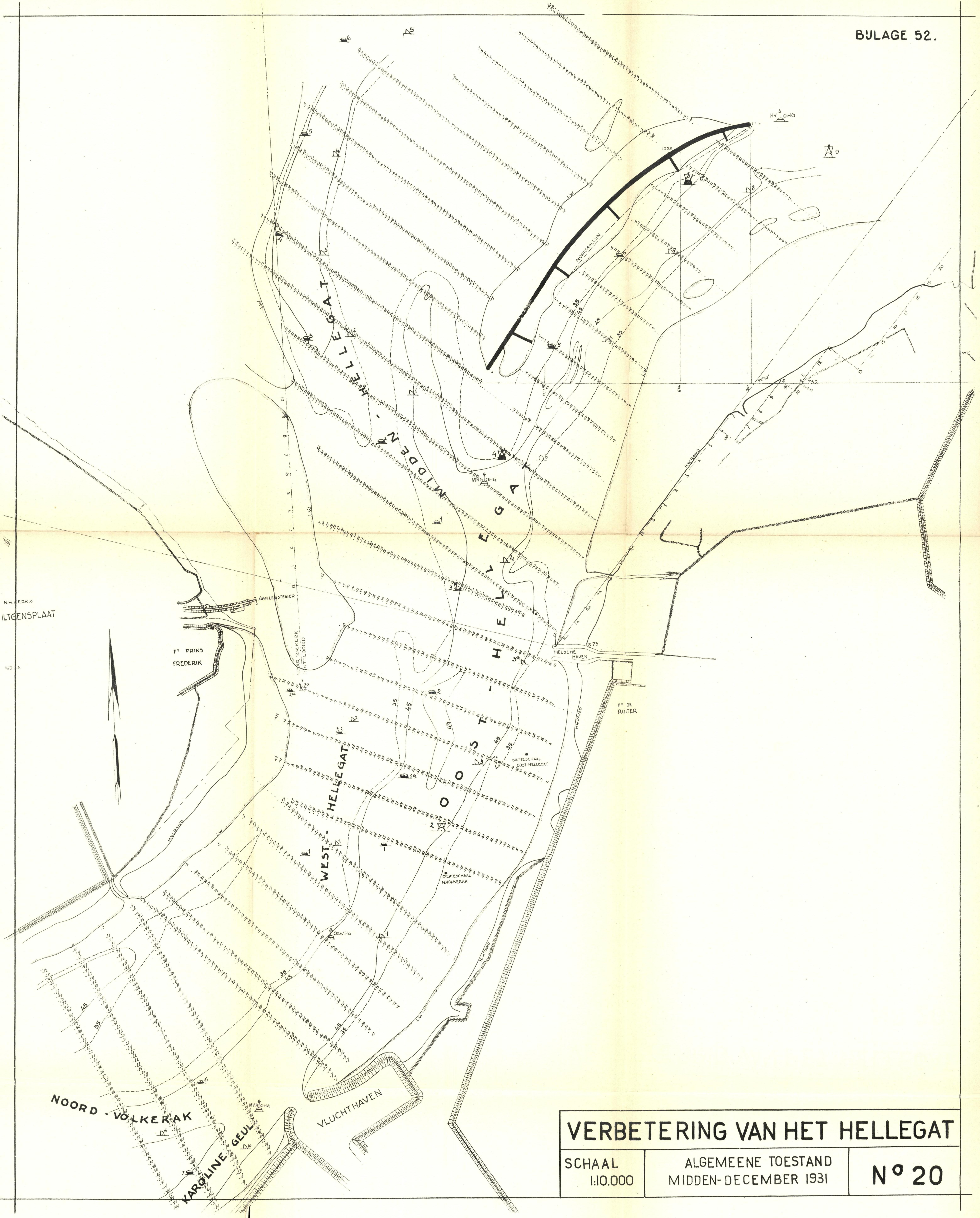
VAK	INHOUD		UITSCHURING	AANZANDING
	OP 21 24 MAART	OP 27 APRIL		
I	856.800	855.900	17.100	
I <sup>A</sup>	614.600 *	502.100		112.500
II	567.000	552.200		14.800
II <sup>A</sup>	743.100	769.700	26.600	
III	391.800	371.400		20.400
III <sup>A</sup>	341.200	366.600	25.600	
	3.486.300	3.418.100	69.300	147.700
* INHOUD OP 5 MAART				
<b>AANZANDING 78400 m<sup>3</sup></b>				

PEILINGEN IN HET BOVENEIND  
VAN HET OOST-HELLEGAT

SCHAAL 1:5000	DIEPTECIJFERS IN d.m.T.O.V. M.E. (= 0.90m -N.A.P.) PEILINGEN VERRICHT 26 EN 27 APRIL '31	N <sup>o</sup> 2 <sup>S</sup>
------------------	--	-------------------------------

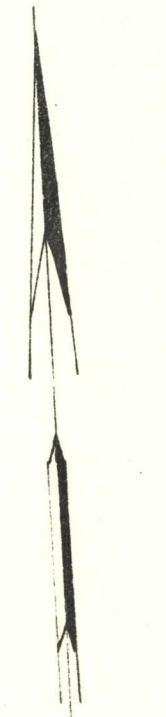


SCHAAL 1:5000	
DIEPTEGUYERS IN d.m. T.O.Y.M.E. (0.90 m - N.A.P.)	
PEILINGEN VERRICHT : 26 NOV. 3 DEC. EN 6 DEC. 1931	
<b>VERBETERING HELLE GAT</b>	
ONDER HANDSCHE OVEREENKOMST DIENST 1931.1932	<b>NO 2<sup>M</sup></b>



NH. ERK. D.  
ILTGENSPLAAT

NOORD



Ft PRINS  
FREDERIK

ANLESTEKER

DE RIJKS  
KONINKRIJK  
KONINKRIJK

WEST-  
HELLEGAT

OOST-  
HELLEGAT

MIDDEN-  
HELLEGAT

HELSCHE  
HAVEN

Ft DE  
RUYTER

DEPESCHAL  
NOODKERAK

DEPESCHAL  
OOST-HELLEGAT

NOORD-VOLKERAK

KAROLINE  
GEUL

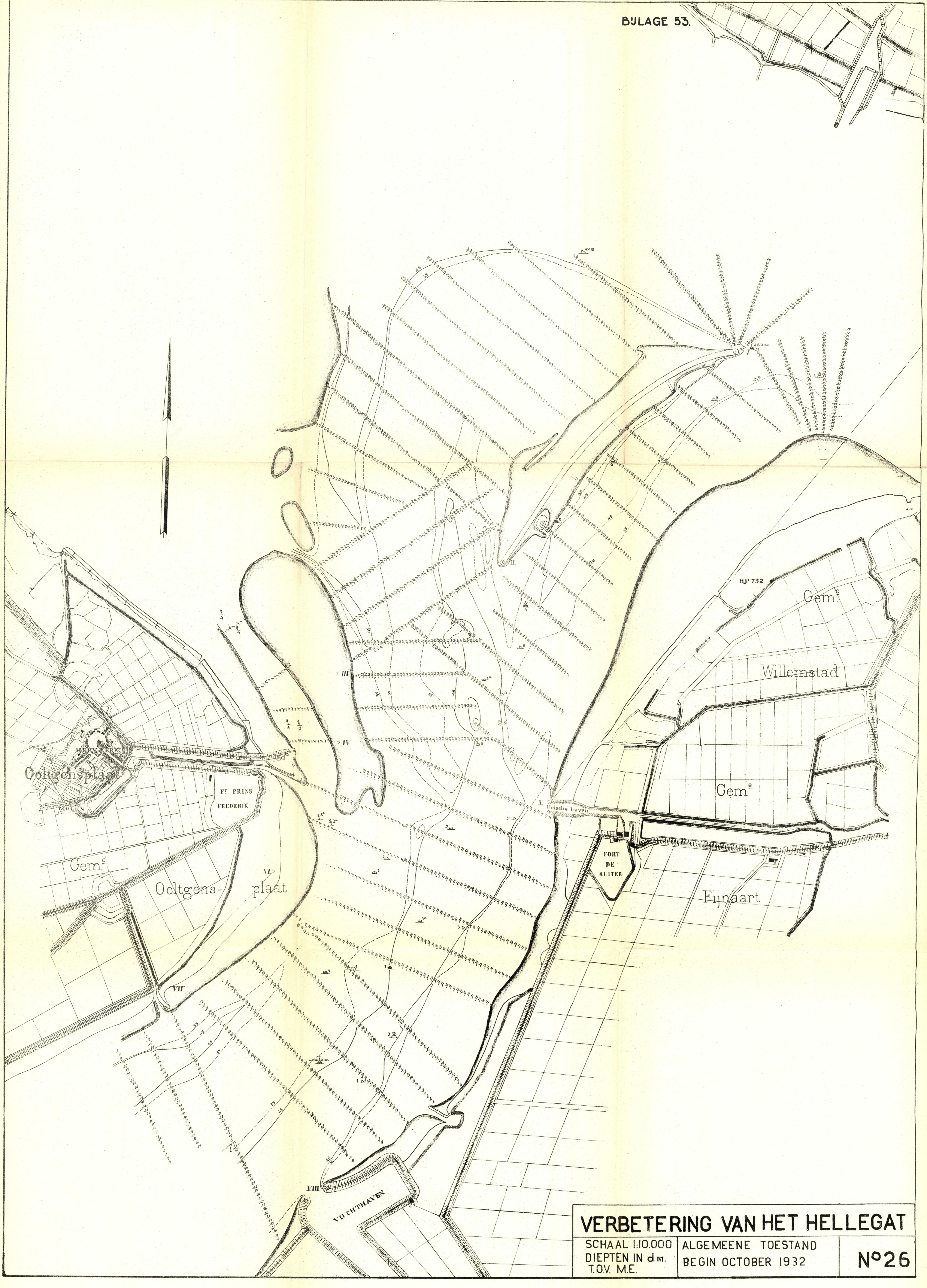
VLUCHTHAVEN

# VERBETERING VAN HET HELLEGAT

SCHAAL  
1:10.000

ALGEMEENE TOESTAND  
MIDDEN-DECEMBER 1931

Nº 20

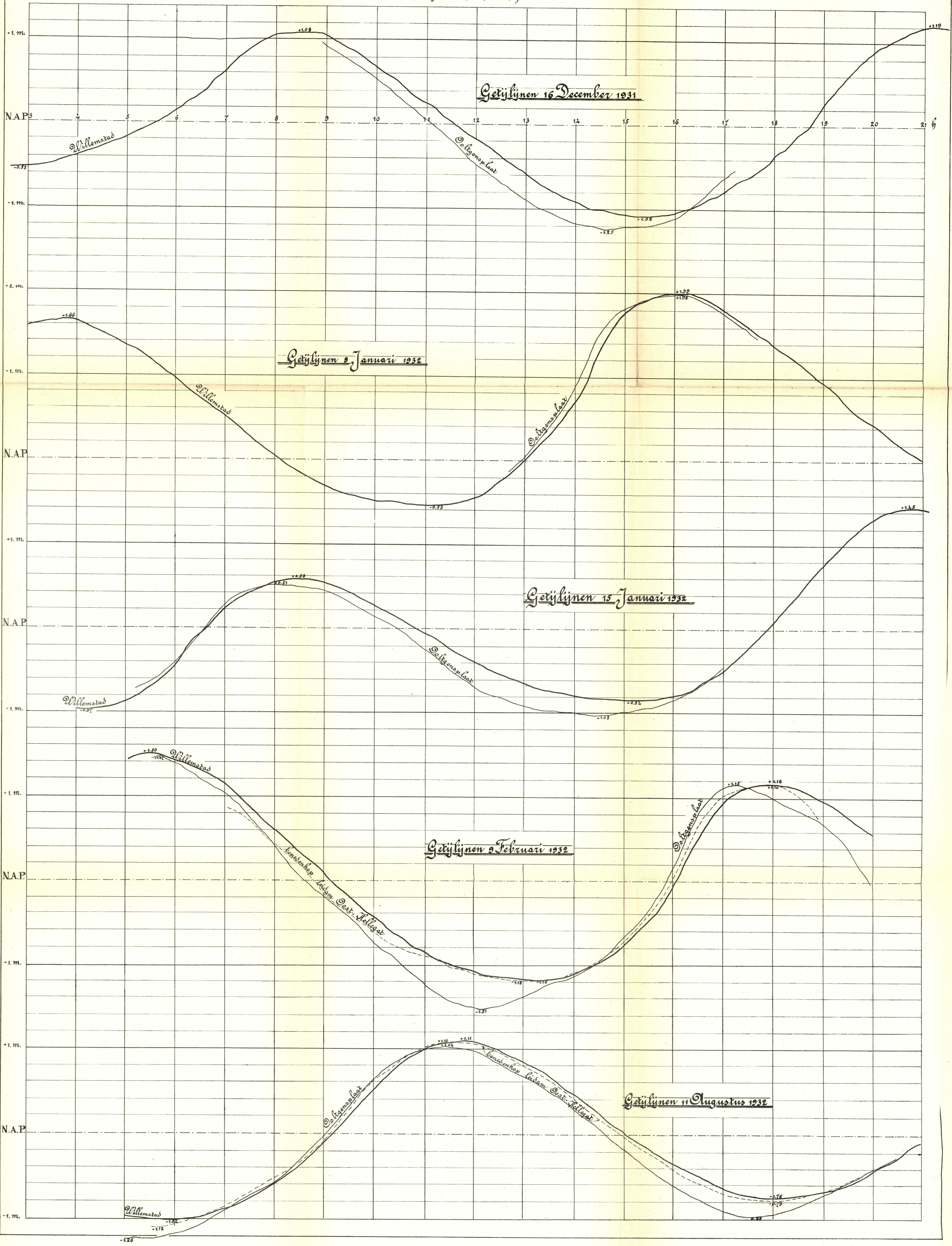


**VERBETERING VAN HET HELLEGAT**  
 SCHAAL 1:10.000 ALGEMEENE TOESTAND  
 DIEPTEN IN d.m. BEGIN OCTOBER 1932  
 T.O.V. M.E. **Nº26**



# Afroermeting in het Hellegat

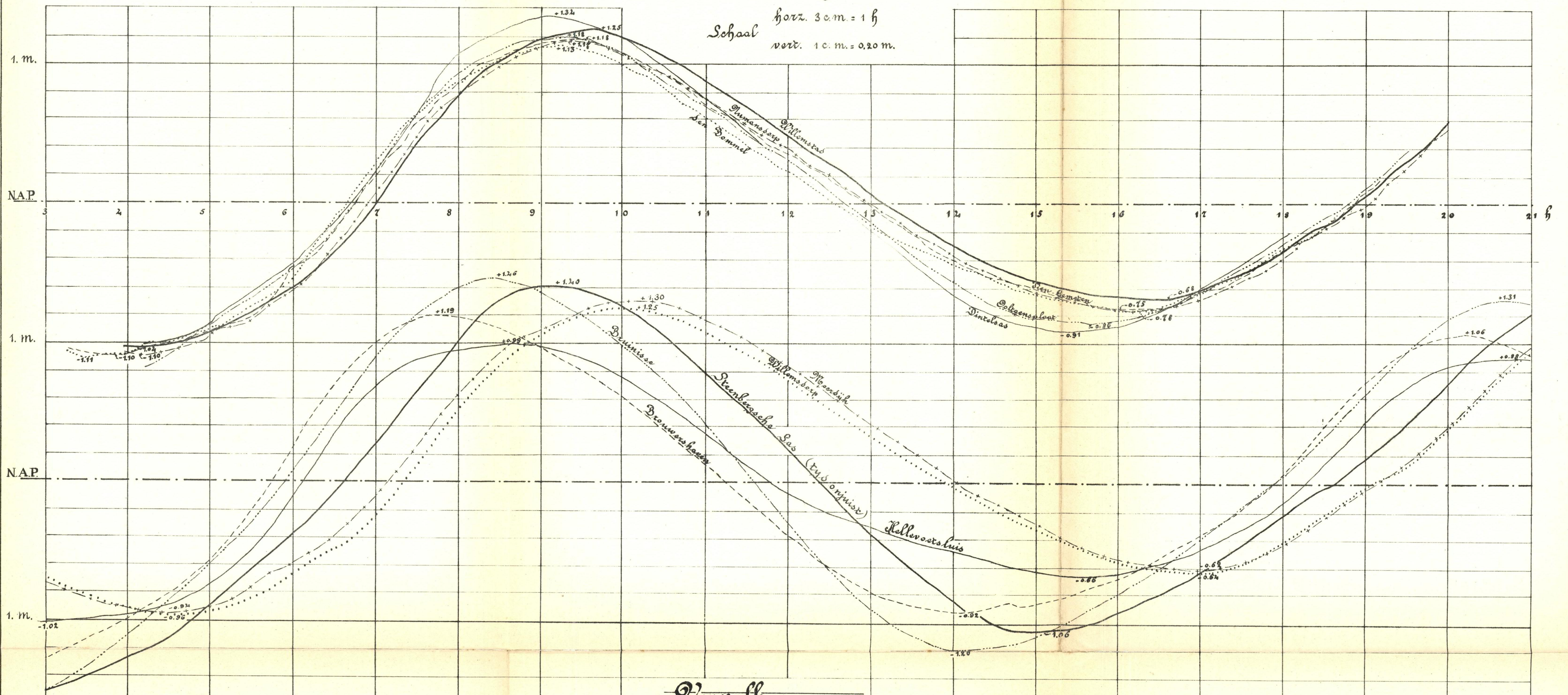
Vertikale schaal 10 m. : 0,20 m.  
Horizontale „ 30 m. : 1 f



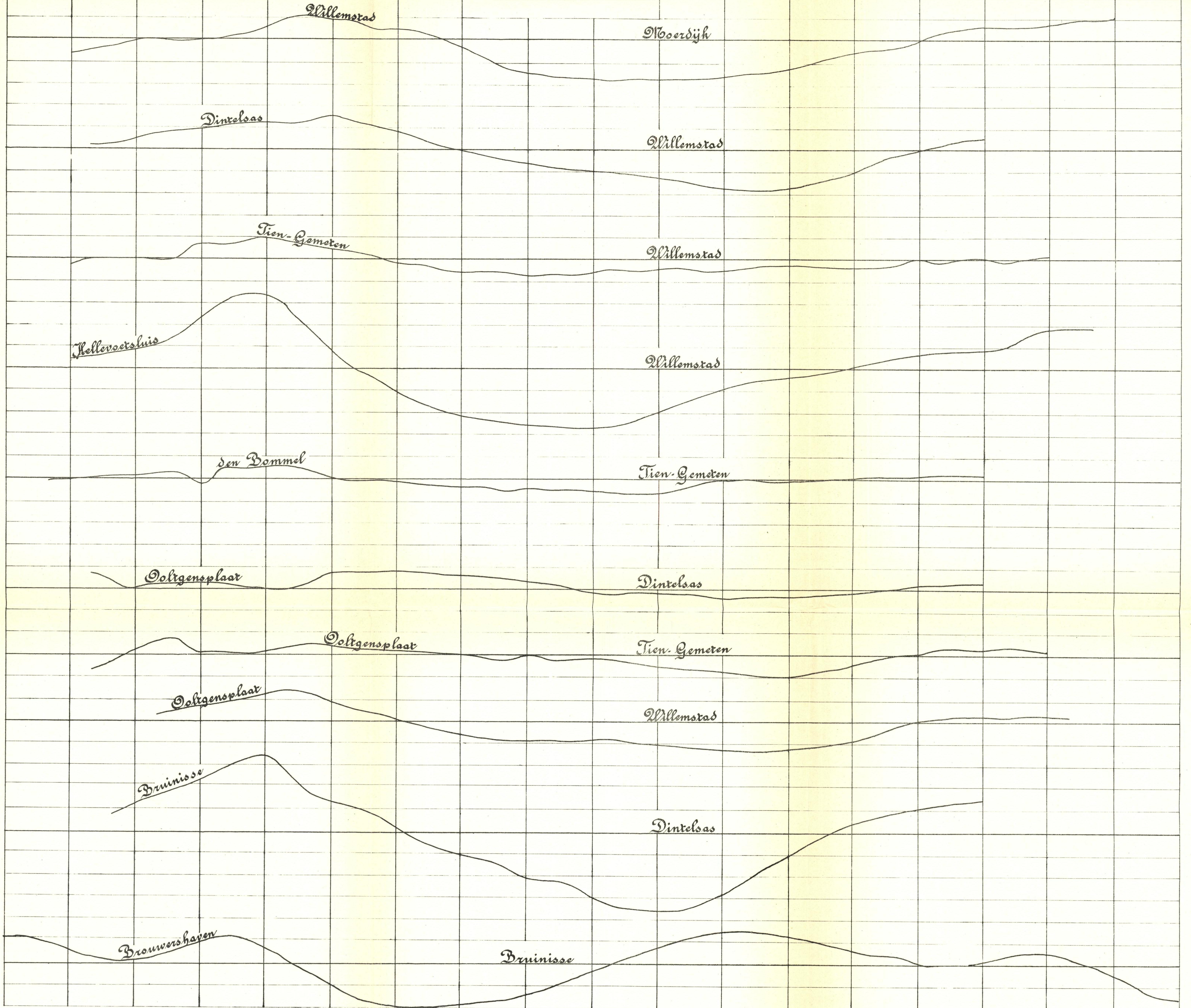


# Afvoermeting bij het Hellegat

## Getijlijnen 7 Juli 1931

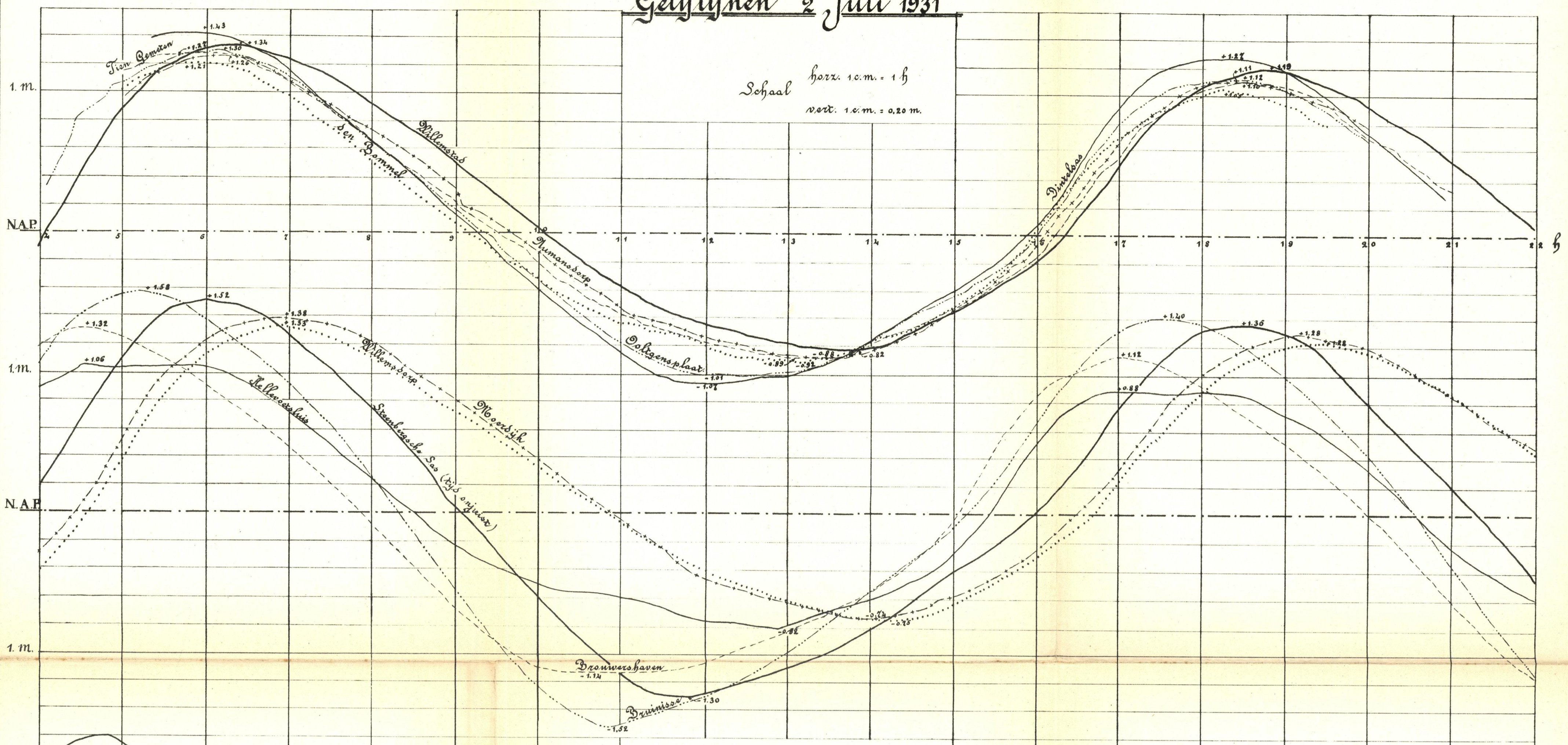


### Zeevalshrommen

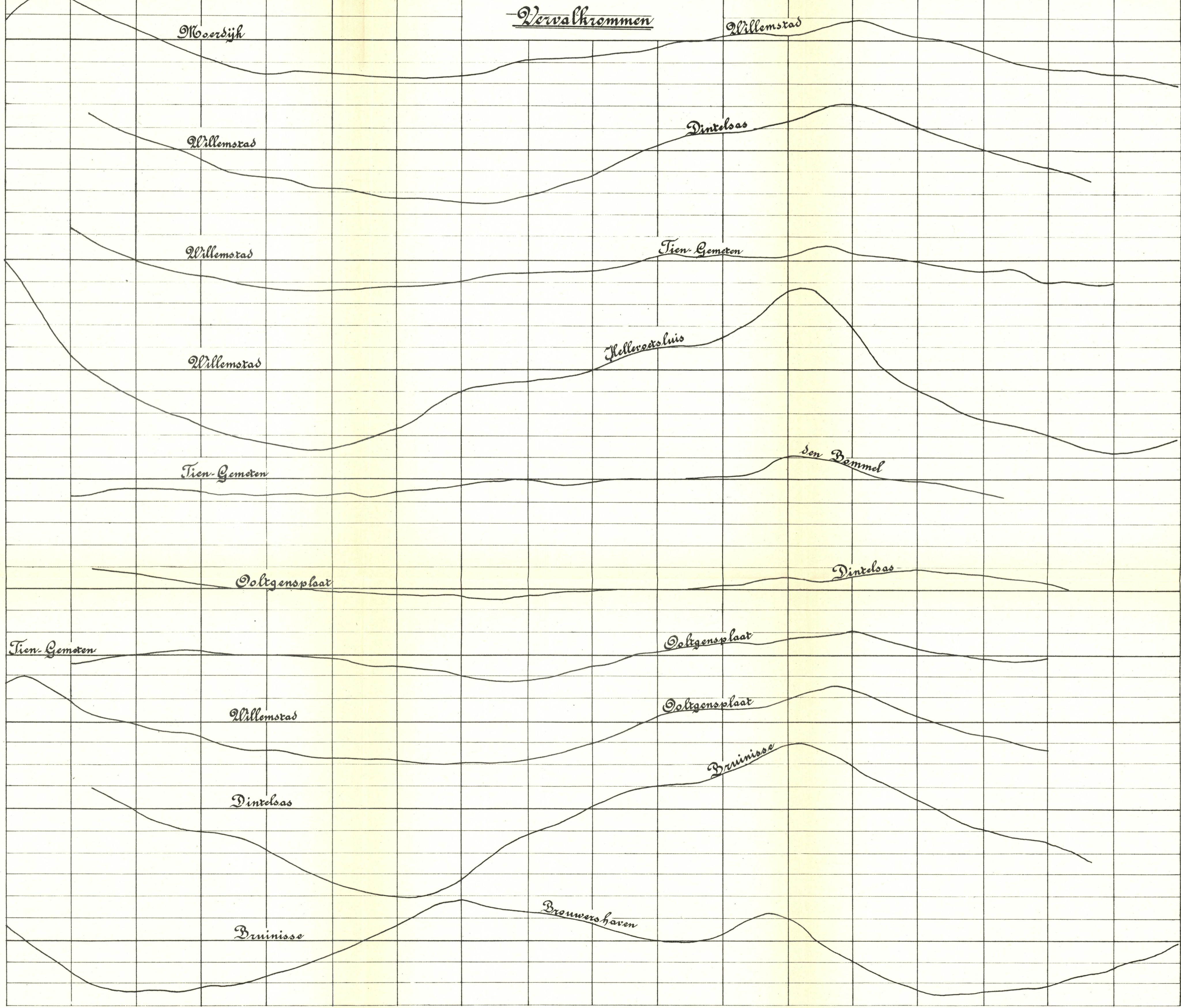


Getijlijnen 2 Juli 1931

Schaal horz. 1 c.m. = 1 h  
vert. 1 c.m. = 0.20 m.



Nerwakhrommen



Getijlijnen 1 Juli 1931

