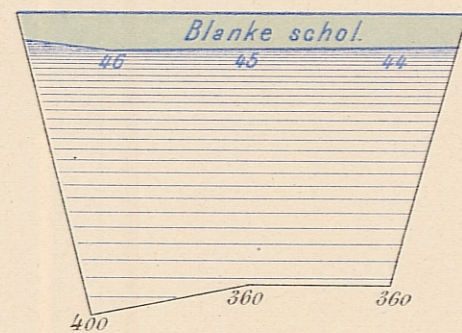


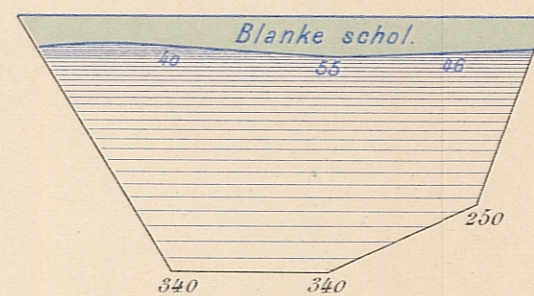
IJSBEZETTING BENEDEN ZALK.

TOESTAND OP 26 JANUARI 1891.

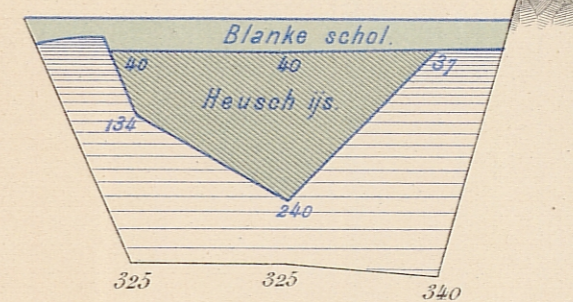
Profiel a, op 368 M. boven KR. CVI.



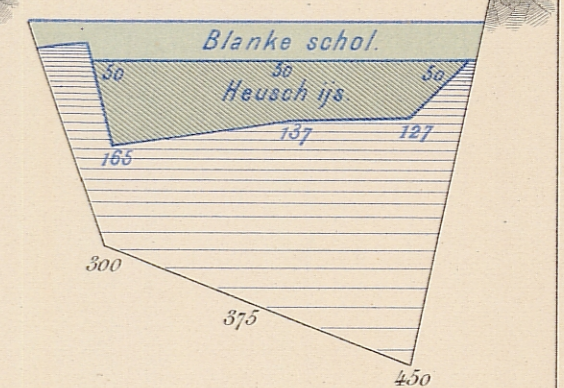
Profiel b, op 278 M. boven KR. CVI.




Profiel c, op 188 M. boven KR. CVI.



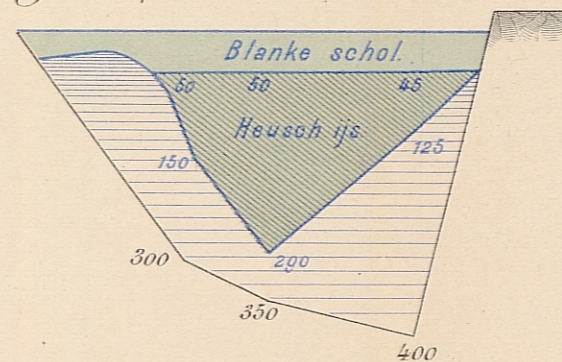
Profiel d, op 113 M. boven KR. CVI.



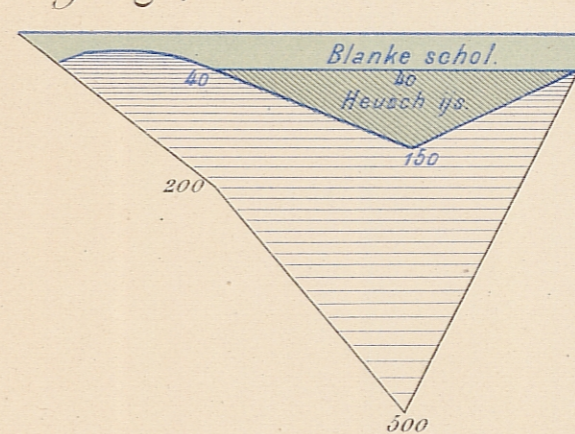
Profiel e, op 38 M. boven KR. CVI.



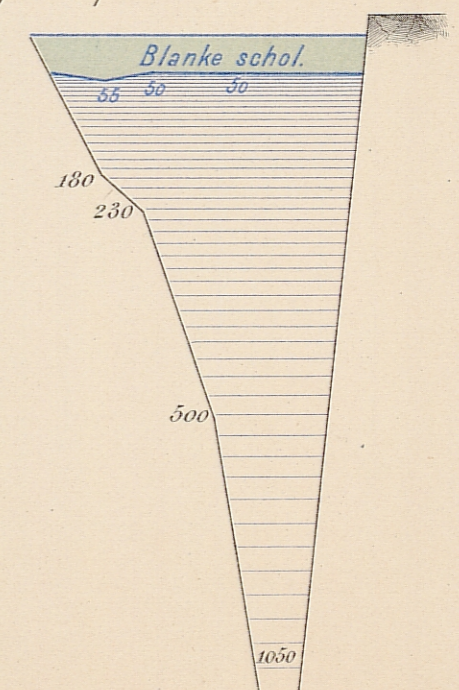
Profiel f, op 40 M. beneden KR. CVI.



Profiel g, op 140 M. beneden KR. CVI.



Profiel h, op 240 M. beneden KR. CVI.



SCHAAL voor de $\left\{ \begin{array}{l} \text{lengte 1 à 2500.} \\ \text{hoogte 1 à 100.} \end{array} \right.$

De ingeschreven maten zijn Centimeters



IJSSBEZETTING BENEDEN ZALK.
PLAATSAANDUIDING DER MIJNEN.

De nummers der mijnen komen overeen met de volgnummers van den staat der mijnen (Bijlage 14)

Schaal 1 à 10000.

