


Schaal van 1:15000.

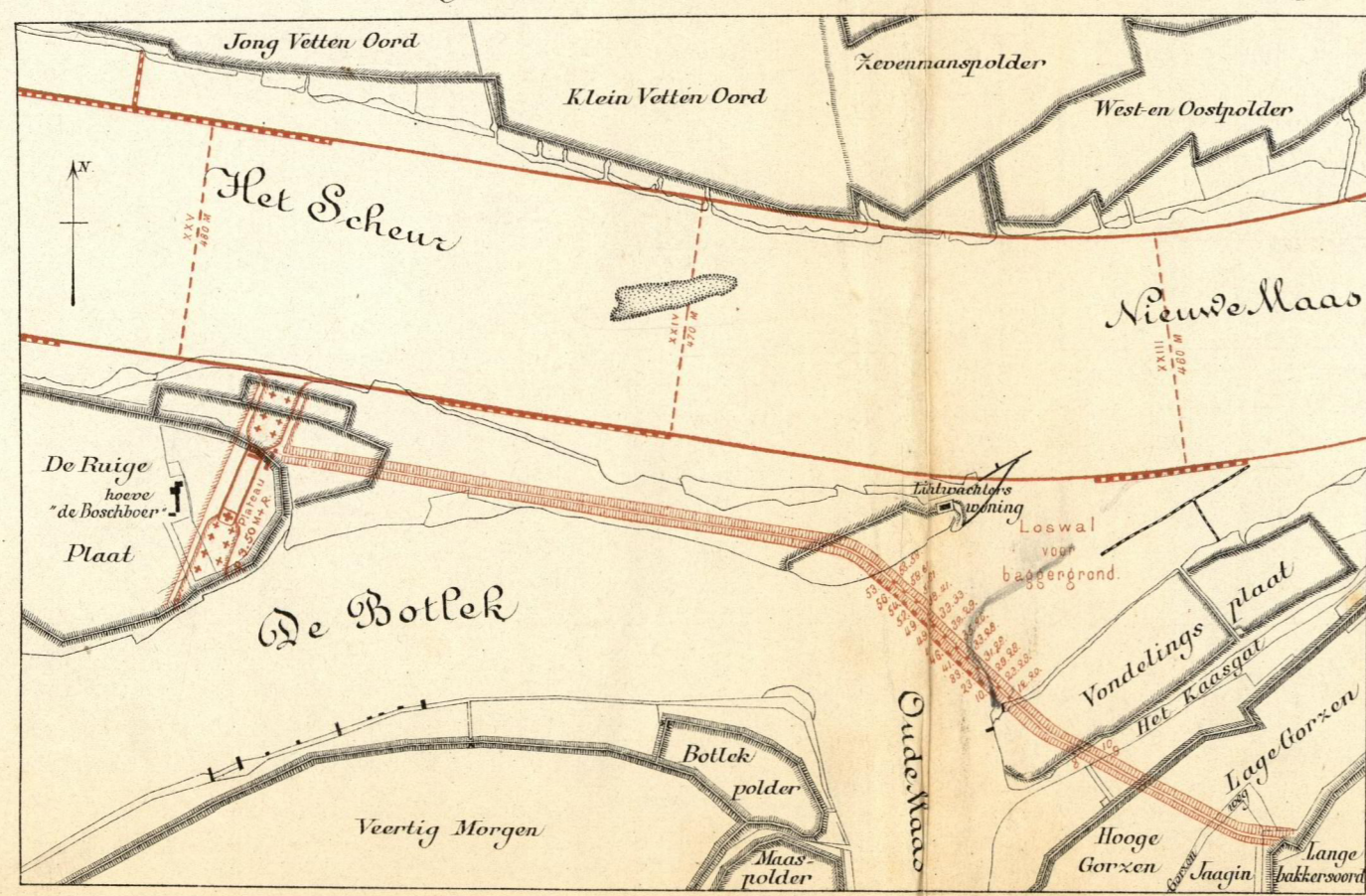


ROTTERDAMSCH E WATERWEG.

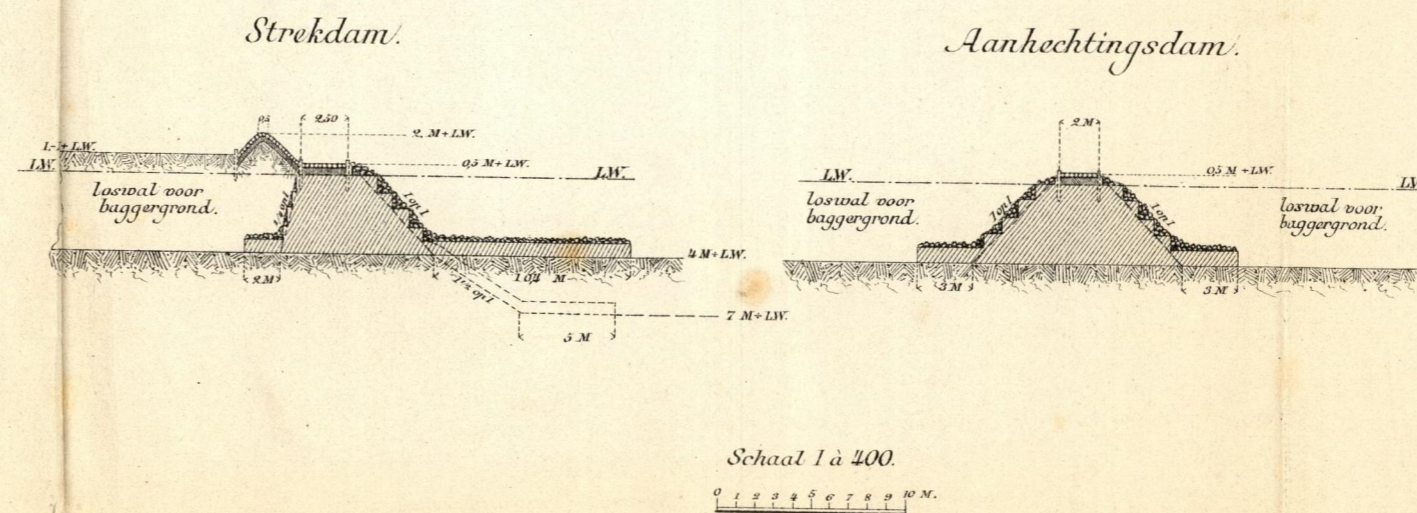
Ontworpen Werken op de rivier.

BILLAG E XI

Situatie der afdamming met sluis bij de Oostpunt van Rozenburg.

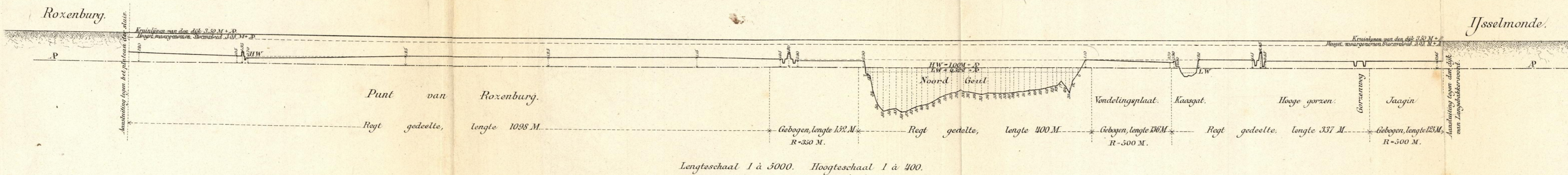


Tijpe voor de strekdammen met aanhechtingsdam ter normalisering der rivier.

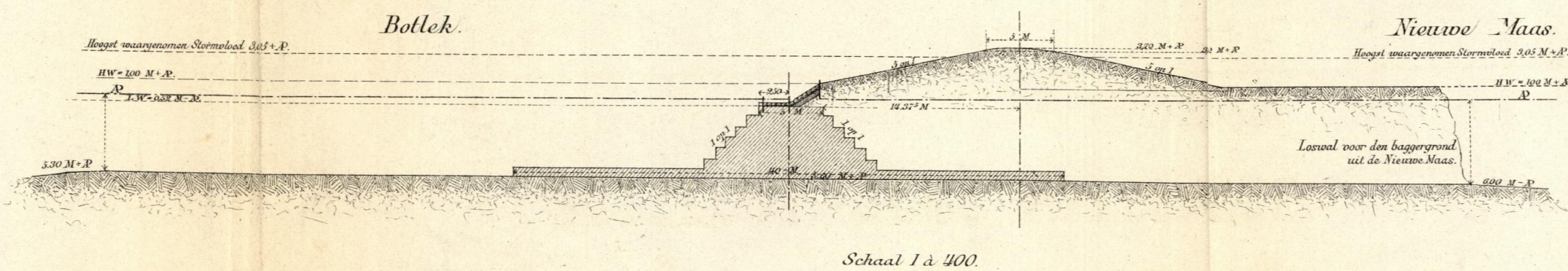


hoogte van aanleg na dat de wederzijdsche loswallen zijn aangeend door eenen aarden dam op te werken tot de hoogte van den oever.

Langtesprofil van de bedijking tusschen IJsselmonde en Rozenburg.



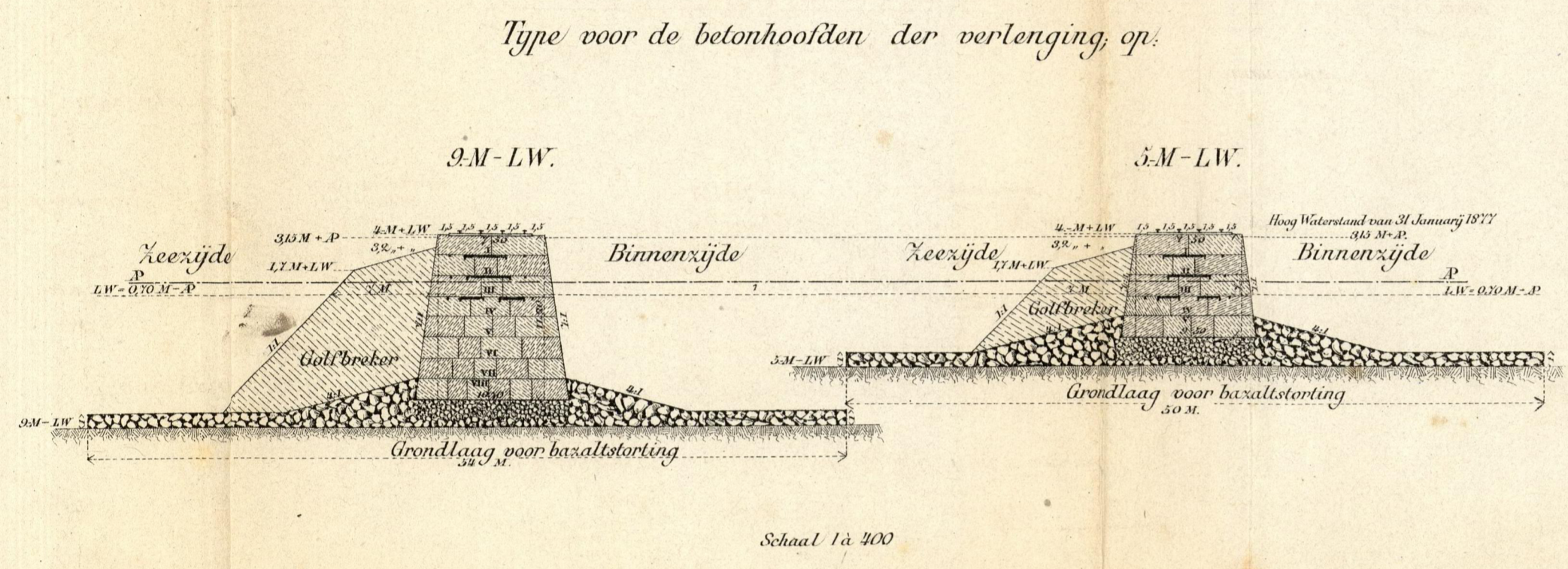
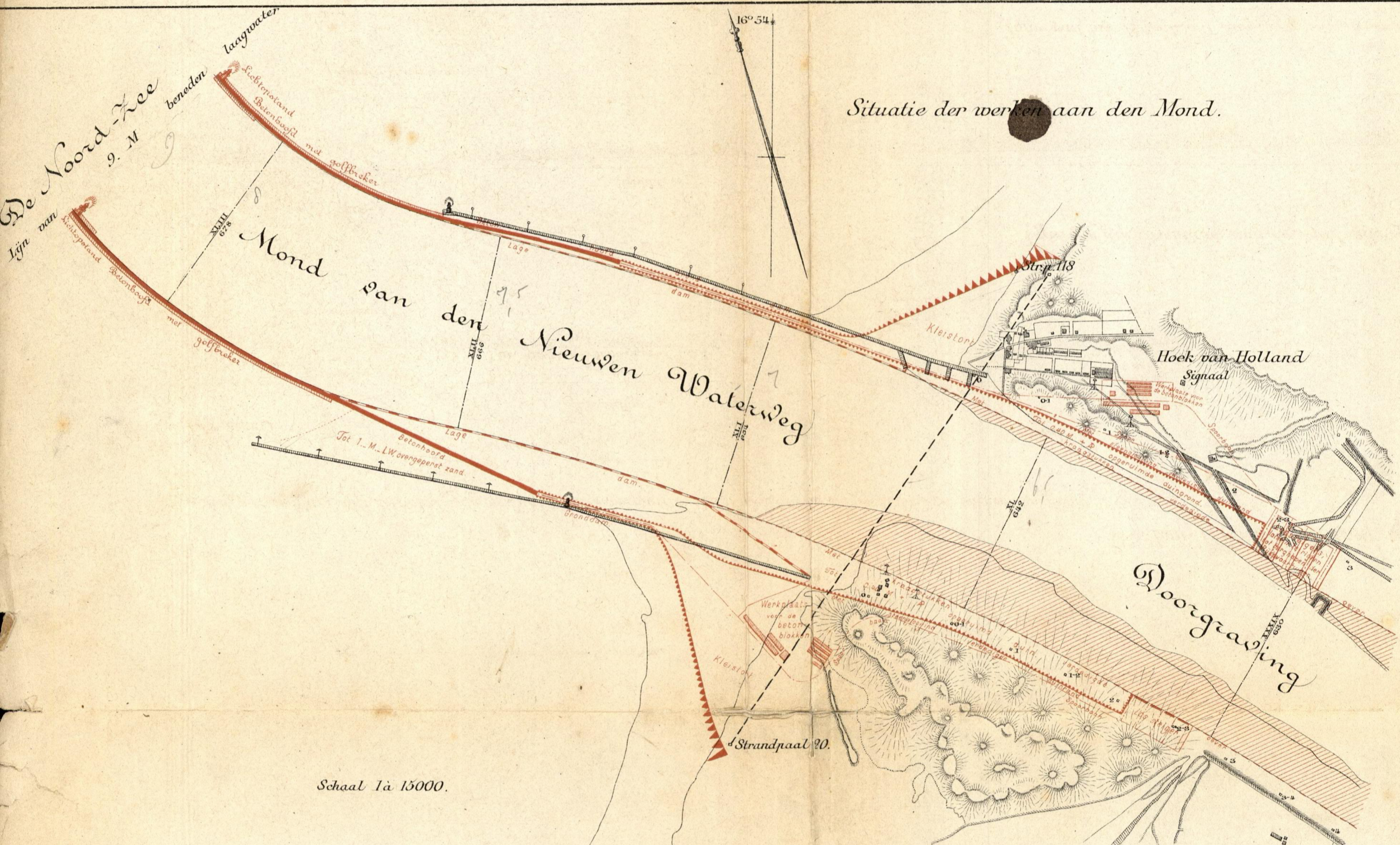
Dwarsprofiel der afdamming.



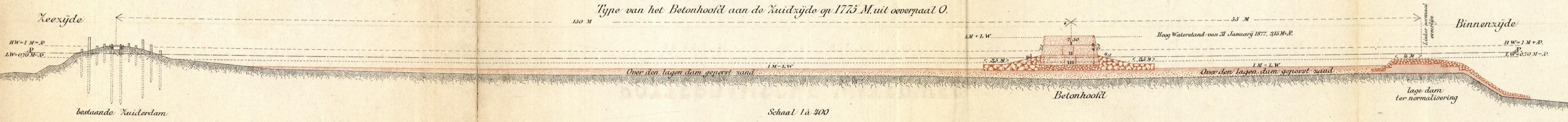
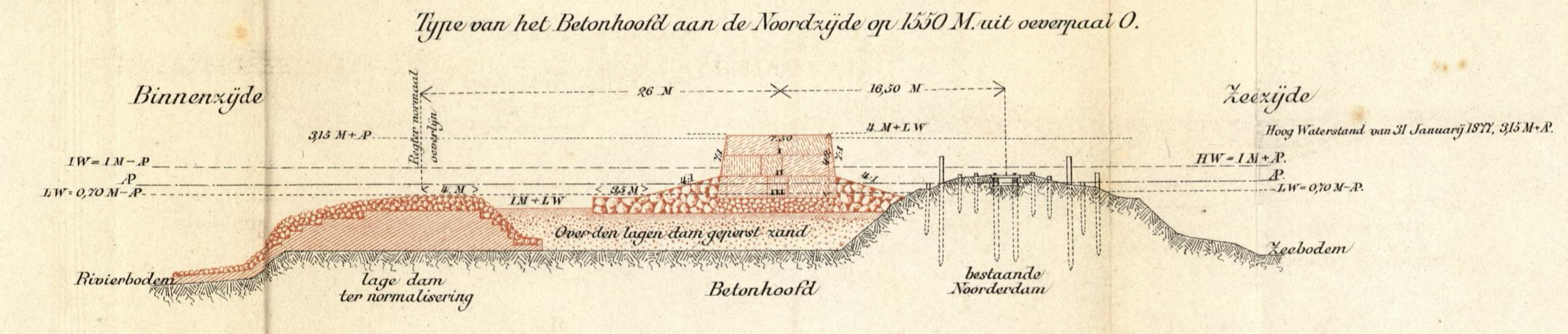

ROTTERDAMSCHER WATERWEG.

Werken aan den Mond.

BIJLAGE XII.



Werken tusschen de bestaande Dammen.



Monster (Stroom) 44° 30' 43' 42' 41' 40' 39' 38' 37' 36' 35' 34' 33'

W E S T D E L F -

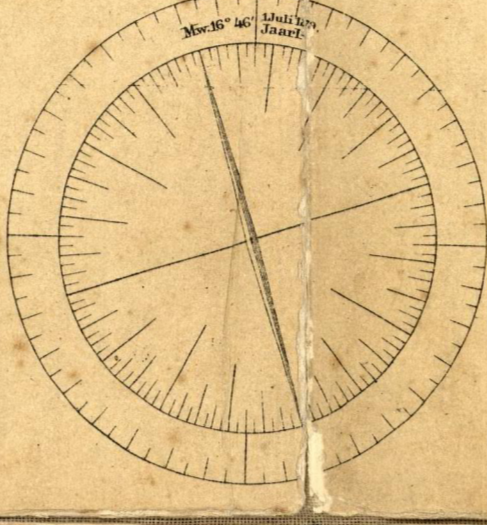
L A N D

L A N D

R I J S W I J K

V O O R N E

P U T T E N



Schaal 1:30.000
0 1000 2000 3000 4000 5000 M

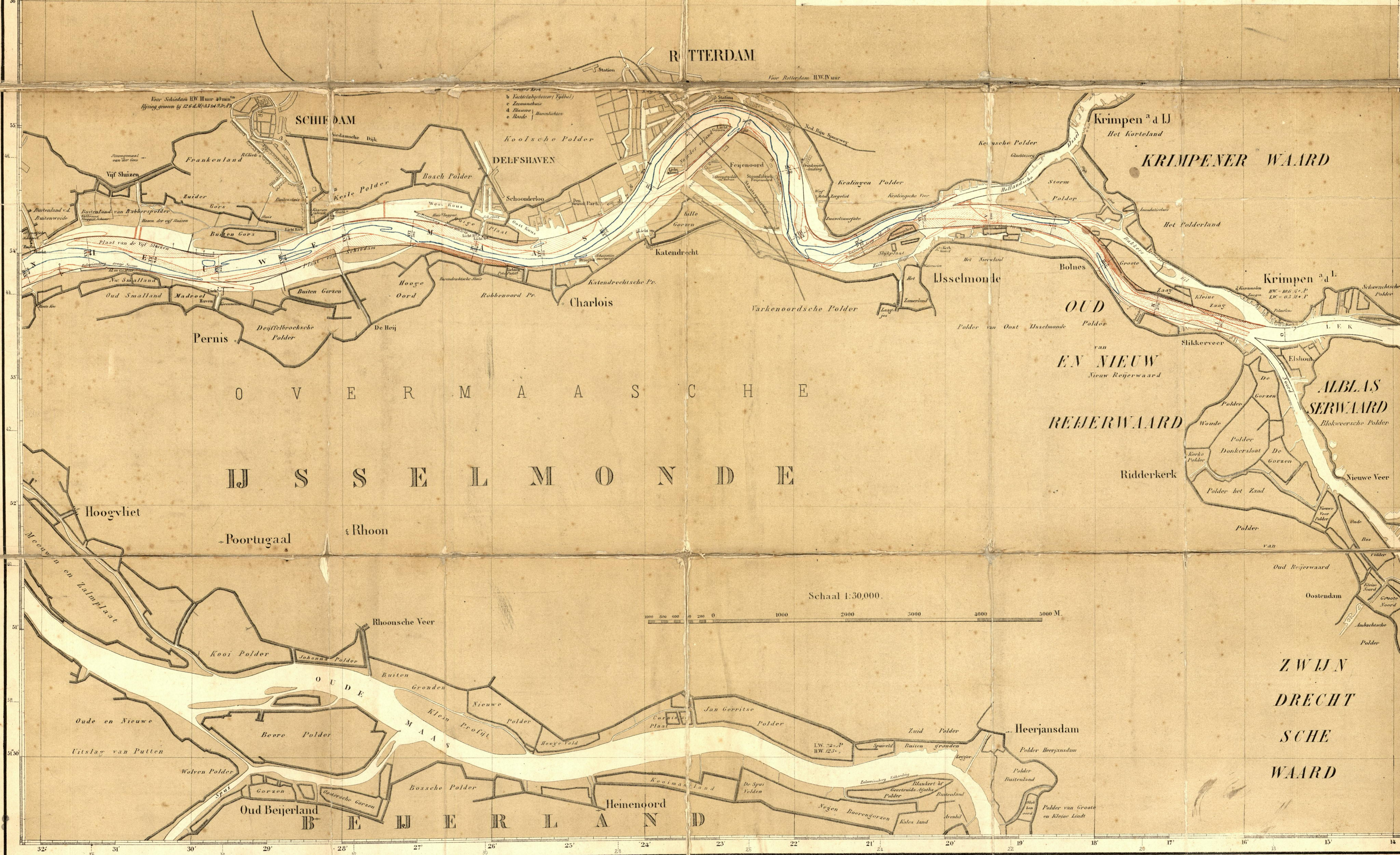
50° 49' 48' 47' 46' 45' 44' 43' 42' 41' 40' 39' 38' 37' 36' 35' 34' 33'

VERBETERING VAN DEN WATERWEG
 LANGS ROTTERDAM NAAR ZEE
 RIVIER VAN KRIMPEN TOT
 IN ZEE.

Aanmerkingen


De diepte is afgetrokken in decimeters hoër tot gewoon laag water
 De dieptegrenzen van 65 decimeter is getoekend blauw
 20 rood
 Laagwaterstand of 0 zwart
 In den raad is aangegeven het kilometerpunt van de herziene Rivierkaart
 Ligging Amsterdam (Waterlooren) 4° 53' 3" O.L. Greenwich
 De toestand der rivier van Krimpen tot kilometerpunt XIV en de kustwalingen
 aangegeven met staande cijfers benoemen het zegel van den Heer van Holland zijn
 naar de opname in den zomer van 1879
 De toestand der rivier van kilometerpunt XIV tot in zee is naar de opname
 in het voorjaar van 1880
 van het Britsche zegel tot Nieuwvliet in 1868
 en van Dalen en Oude Maas in 1877
 De ontwerpen normaallijnen zijn aangegeven zwart
 normalisatie werken rood
 De opmerkingen der binnen de normaalbreedte uitlopende veeren zijn aangegeven
 rood kruislings gehareerd
 De opmerkingen der binnen de normaalbreedte gelegen gedeelten van het rivierbed tot
 4 M - LW (tusschen de hoefden tot 5 M - LW) zijn aangegeven rood gehareerd.
 De opmerkingen in het rivierbed tot minstens 6.5 M - LW zijn aangegeven met rood geblokt
 hareering.
 De normaalbreedten zijn bij de kilometerpunten aangegeven.

S C H I E L A N D



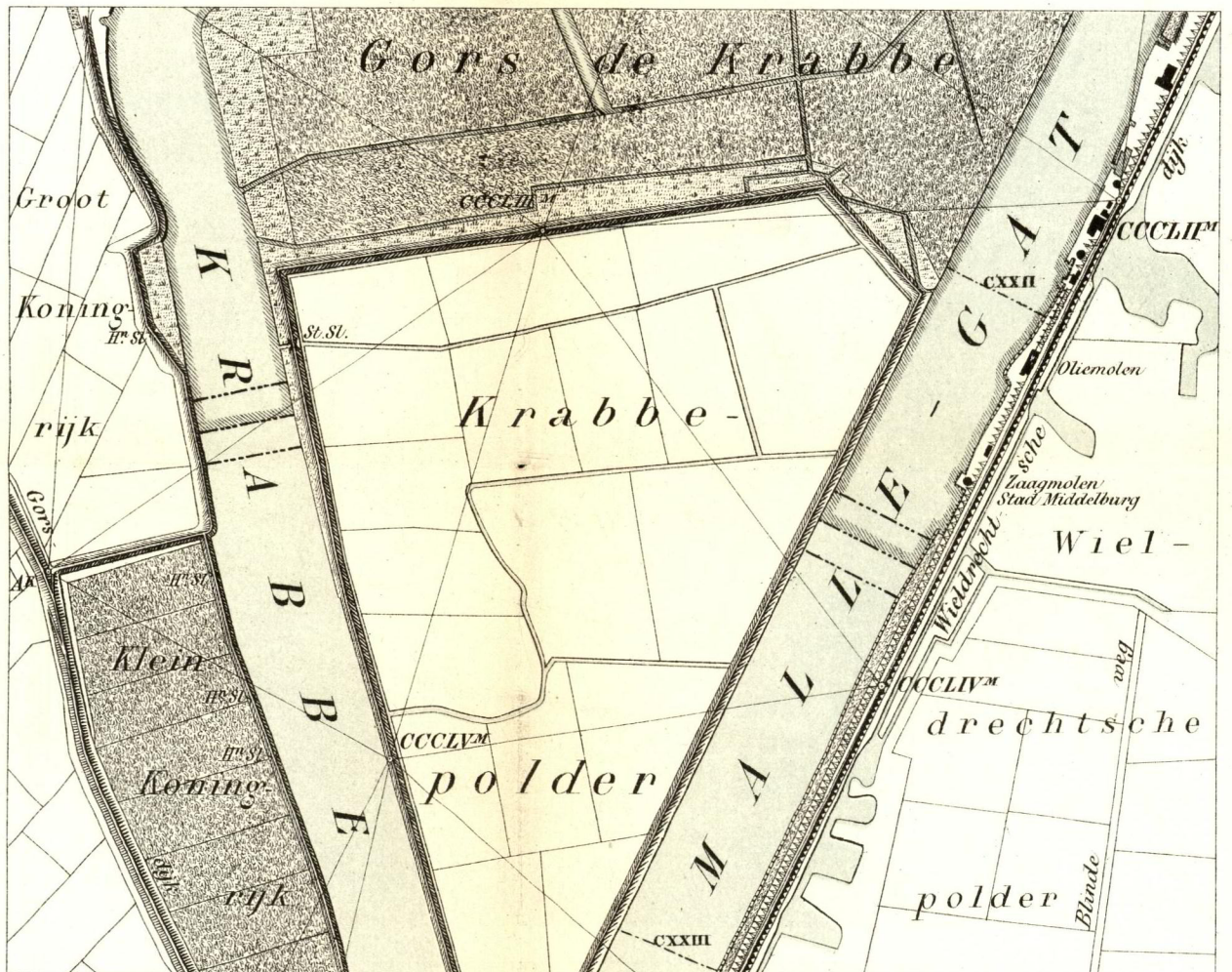
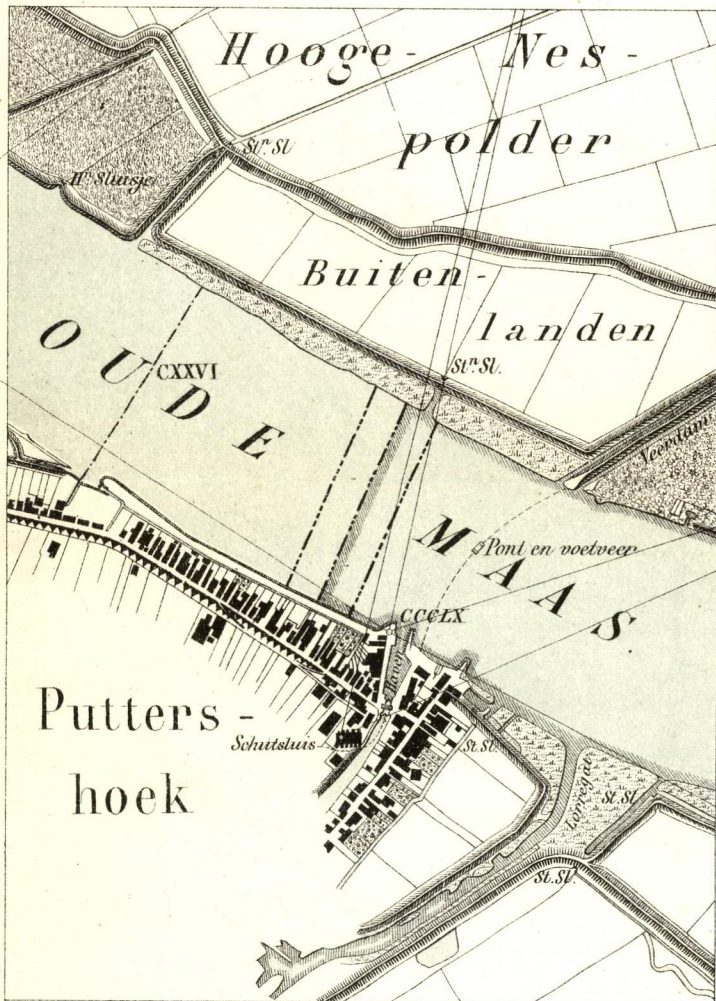
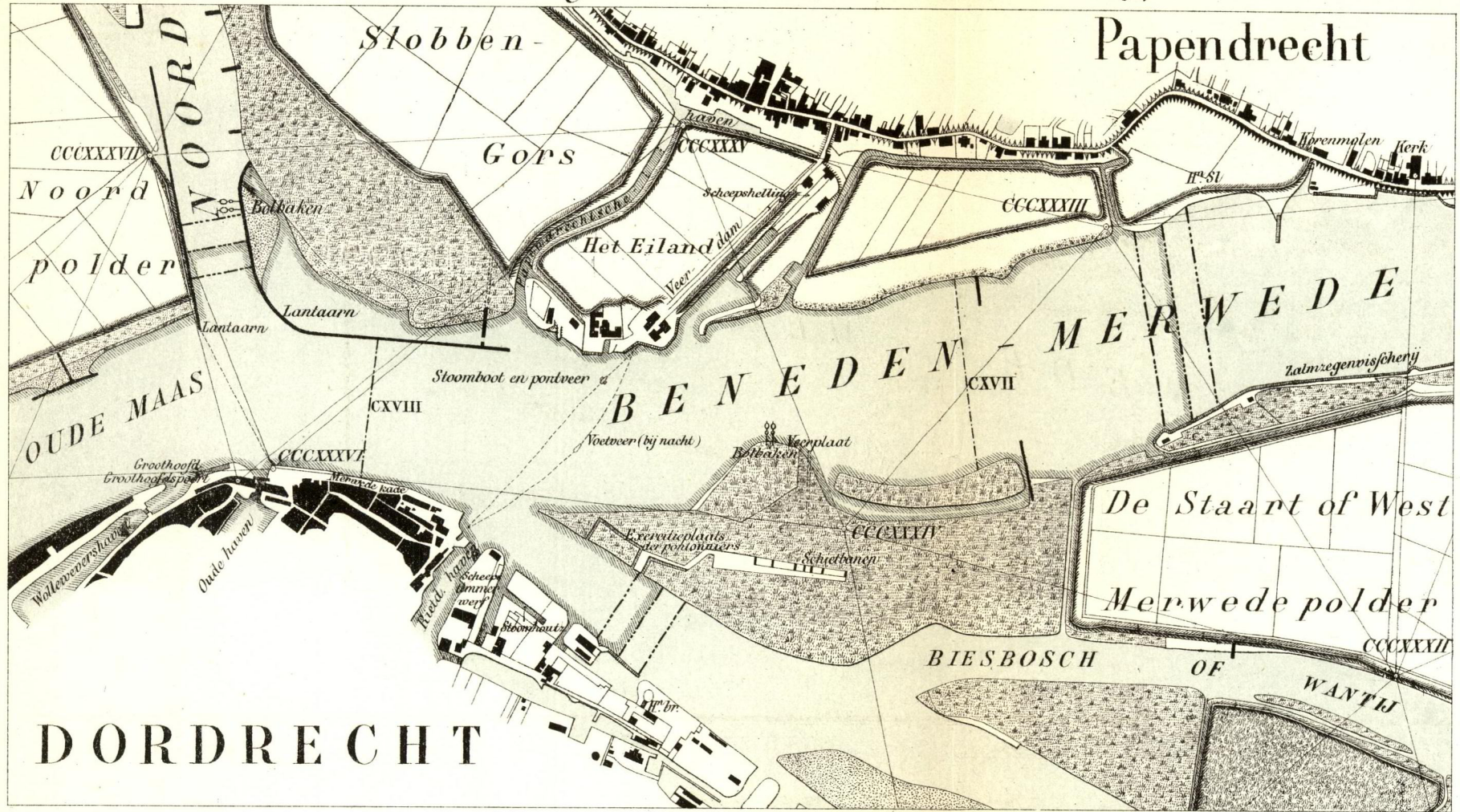
O V E R M A A S C H E
 I J S S E L M O N D E

Schaal 1:50,000.



Z W I J N
 D R E C H T
 S C H E
 W A A R D

Metingen van den Waterafvoer op de Benedenrivieren Dordsche Waterwegen. — Situatie der drijfakken.



----- Raaijen der Stromsnelheidswaarnemingen.

Schaal 1 à 10000.

===== Grens der kom tusfchen de drijfakken