


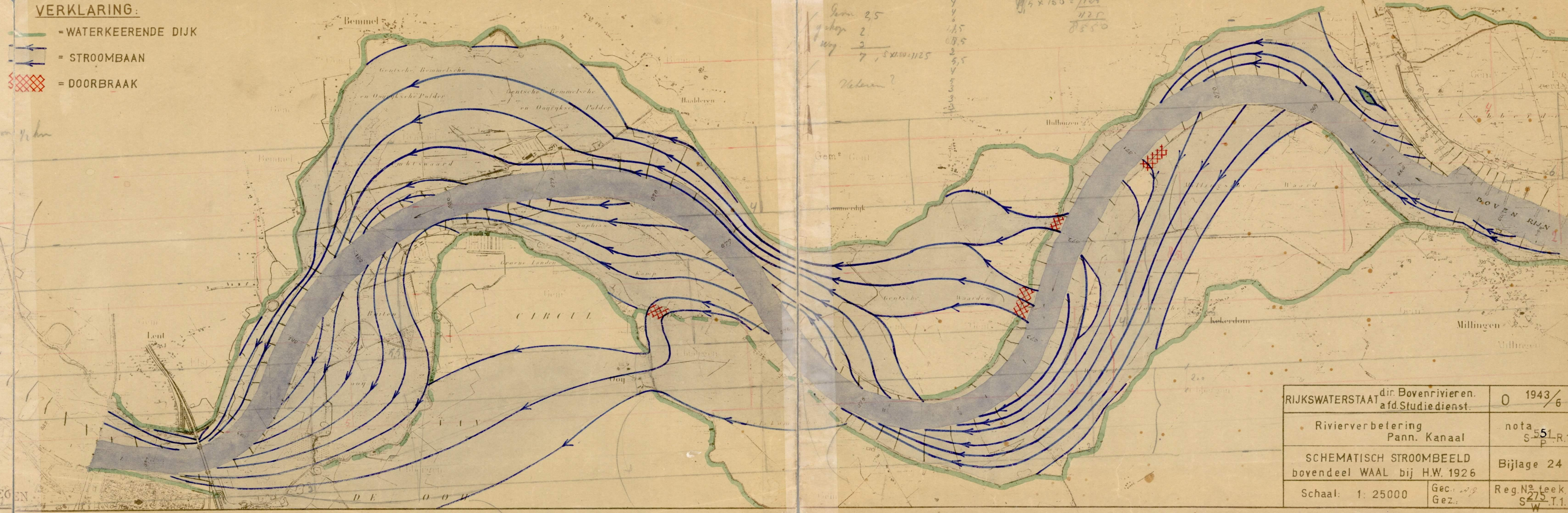
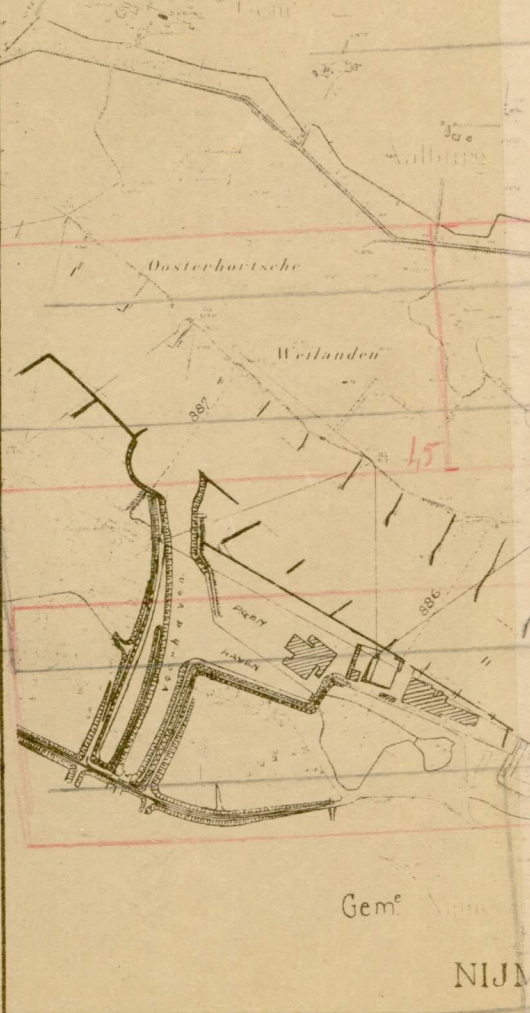


VERKLARING:

-  = WATERKEERENDE DIJK
-  = STROOMBAAN
-  = DOORBRAAK

1:5000.
 1 - 800 m
 2 - 1400 m
 3 - 2000
 4 - 2600
 5 - 3200
 6 - 3800
 Oosterhout



Gem 2,5
 y 1,5
 1,5
 0,5
 2
 5,5
 4
 5
 6
 7
 8
 9
 10
 11
 12
 13
 14
 15
 16
 17
 18
 19
 20
 21
 22
 23
 24
 25
 26
 27
 28
 29
 30
 31
 32
 33
 34
 35
 36
 37
 38
 39
 40
 41
 42
 43
 44
 45
 46
 47
 48
 49
 50
 51
 52
 53
 54
 55
 56
 57
 58
 59
 60
 61
 62
 63
 64
 65
 66
 67
 68
 69
 70
 71
 72
 73
 74
 75
 76
 77
 78
 79
 80
 81
 82
 83
 84
 85
 86
 87
 88
 89
 90
 91
 92
 93
 94
 95
 96
 97
 98
 99
 100

RIJKSWATERSTAAT	dir. Bovenrivieren. afd. Studiedienst.	O 1943/6
Rivierverbetering Pann. Kanaal		nota S-551-R.1 P
SCHEMATISCH STROOMBEELD bovendeel WAAL bij H.W. 1926		Bijlage 24
Schaal: 1: 25000	Gez. 279 Gez. 275	Reg. No teek. S-275-T.1 SW