






**VERKLARING**

-  AF TE GRAVEN TOT 100 m+ M.R.
-  AAN TE VULLEN TOT 100 m+ M.R.
-  HOOGWATERKEERENDE DIJK.
-  ZOMERKADE.
-  VERHARDE WEG.

RIJKSWATERSTAAT	dir. Bovenrivieren. afd. Studiedienst.	O. 1943/6
RIVIERVERBETERING PANNERDENSCH KANAAL		NOTA S $\frac{551}{P}$ R.1.
VERBETERINGSPLAN TUSSCHENTOESTAND A		BIJLAGE 17
SCHAAL: 1:10.000	Gec.: <i>AVT</i> Gez.:	Reg. N <sup>o</sup> teek. S $\frac{515}{P}$ T.1.