








**VERKLARING:**

-  1469 = WAARGENOMEN MAX. STAND H.W. 1926
-  1446 = GESCHATTE " " " "
-  = BEREKENDE WATERSTAND
-  = H.W. VRIJE DIJK
-  = WINTERBED OUDE RIJN
-  = STROOMRICHTING
-  = HOOFDSTROOMBAAN

RIJKSWATERSTAAT	dir. Bovenrivieren. afd. Studiedienst.	0 1943 / 6
Rivierverbetering Pann. Kanaal		nota S 551 - R.1. P
GLOBAAL STROOMBEELD OUDE RIJN (H.W. 1926).		Bijlage 9
Schaal: 1:25000	Gec.: <i>AG</i> Gez.: <i>AG</i>	Reg. No. tek. k. S 275 - C.1.

