

**Zeegras 2010
Waddenzee**


Gasstation - GK

**Bedekking Zostera marina
Raster 20x20 m**

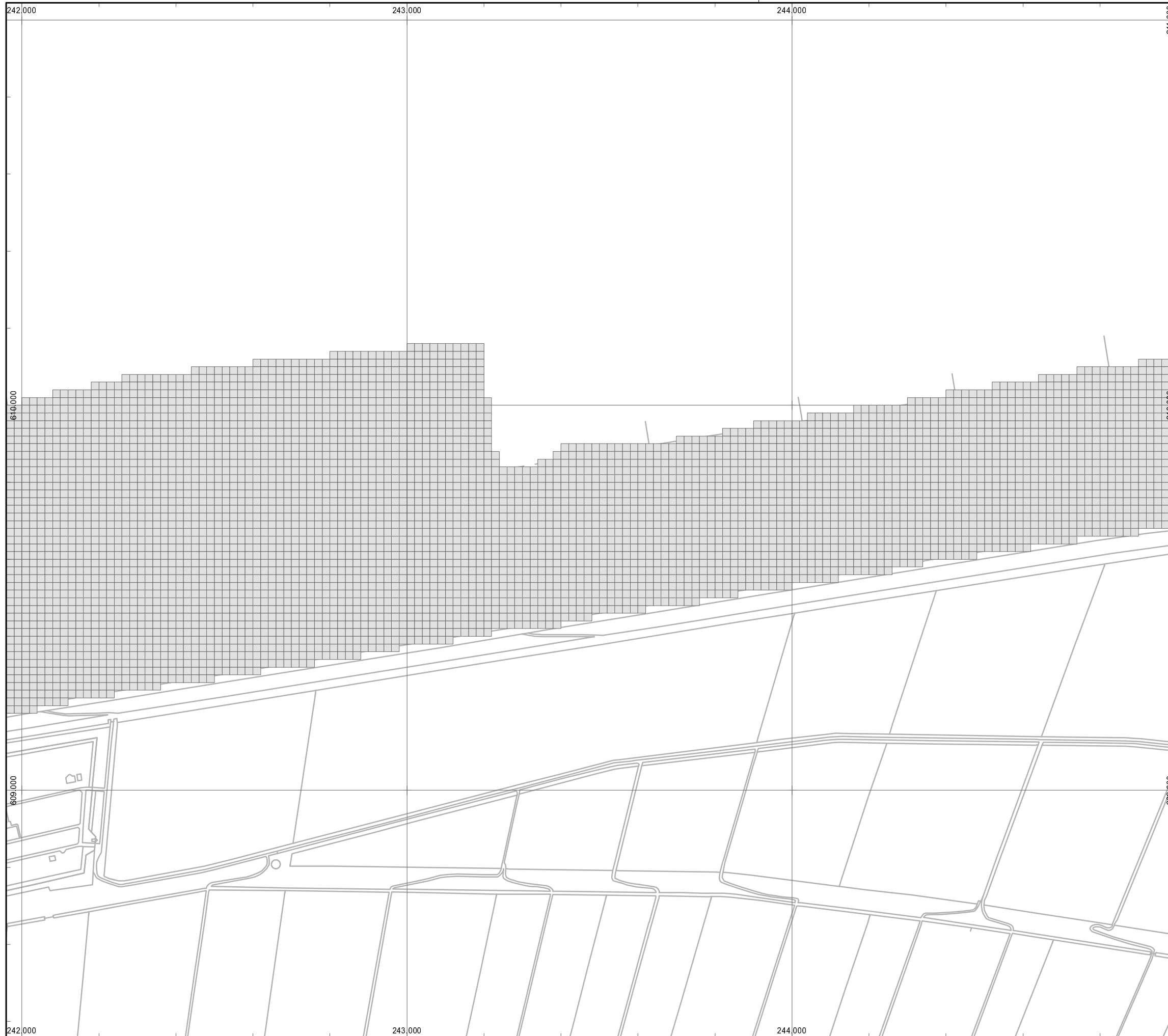
- Geen bedekking
- 0 - 1 % bedekking Zostera marina
- 1 - 5 % bedekking Zostera marina
- 6 - 20 % bedekking Zostera marina
- 21 - 40 % bedekking Zostera marina
- 41 - 60 % bedekking Zostera marina
- 61 - 80 % bedekking Zostera marina
- 81 - 100 % bedekking Zostera marina
- top10vector

Auteur: EFTAS-GB
 Datum: 08.03.2011
 Kaartnummer: 14 Gasstation W

Schaal: 1:10.000
 Bron:



Ministerie van Verkeer en Waterstaat
 Rijkswaterstaat
 DID



**Zeegrass 2010
Waddenzee**

Gasstation - GK

**Bedekking Zostera marina
Raster 20x20 m**


- Geen bedekking
- 0 - 1 % bedekking Zostera marina
- 1 - 5 % bedekking Zostera marina
- 6 - 20 % bedekking Zostera marina
- 21 - 40 % bedekking Zostera marina
- 41 - 60 % bedekking Zostera marina
- 61 - 80 % bedekking Zostera marina
- 81 - 100 % bedekking Zostera marina
- top10vector

Auteur: EFTAS-GB
 Datum: 08.03.2011
 Kaartnummer: 15 Gasstation MW

Schaal: 1:10.000
 Bron:



Ministerie van Verkeer en Waterstaat
 Rijkswaterstaat
 DID



**Zeegras 2010
Waddenzee**


Gasstation - GK

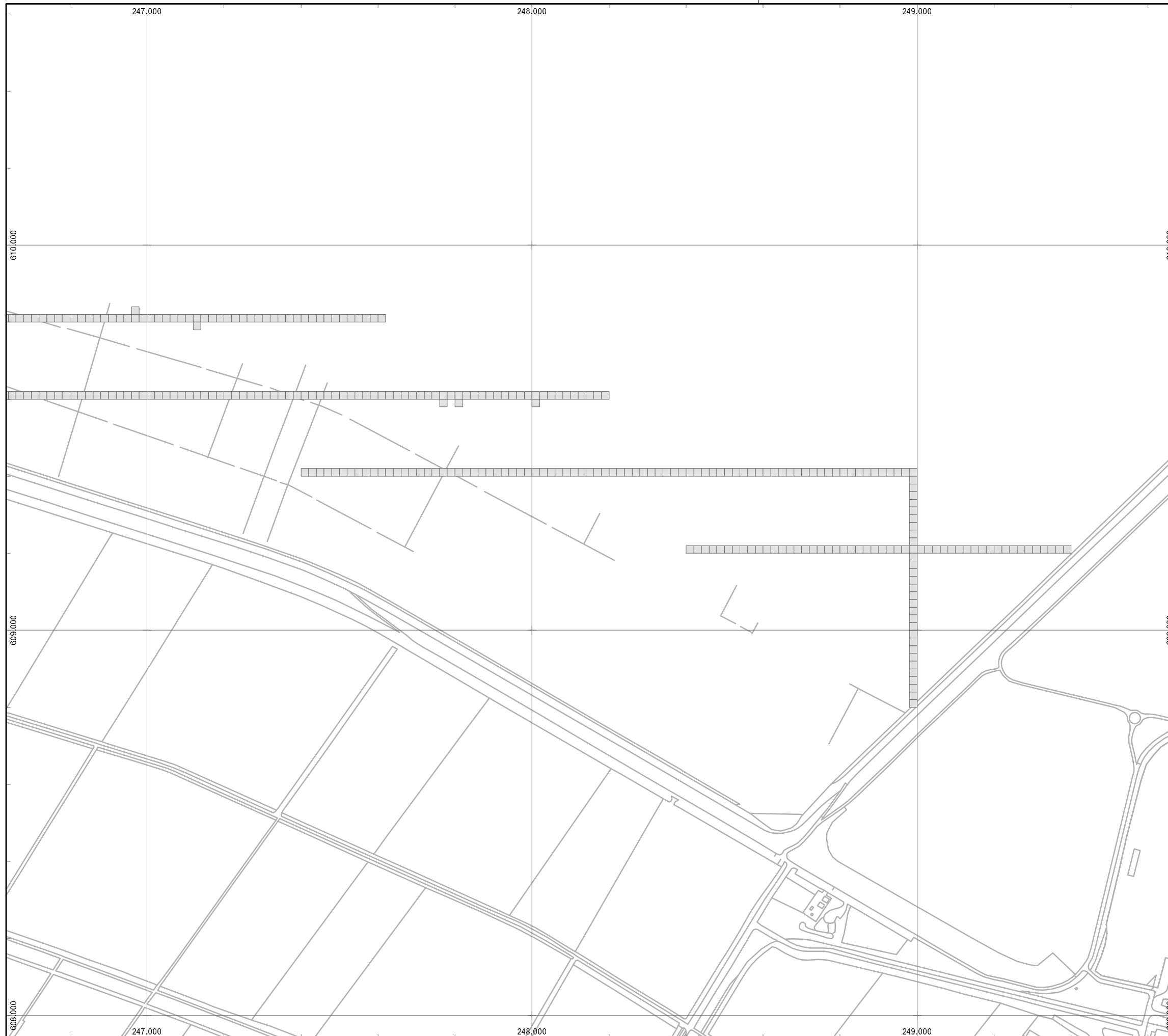
**Bedekking Zostera marina
Raster 20x20 m**

- Geen bedekking
- 0 - 1 % bedekking Zostera marina
- 1 - 5 % bedekking Zostera marina
- 6 - 20 % bedekking Zostera marina
- 21 - 40 % bedekking Zostera marina
- 41 - 60 % bedekking Zostera marina
- 61 - 80 % bedekking Zostera marina
- 81 - 100 % bedekking Zostera marina
- top10vector

Auteur: EFTAS-GB
 Datum: 08.03.2011
 Kaartnummer: 16 Gasstation MO

Schaal: 1:10.000
 Bron:





**Zeegras 2010
Waddenzee**


Gasstation - GK

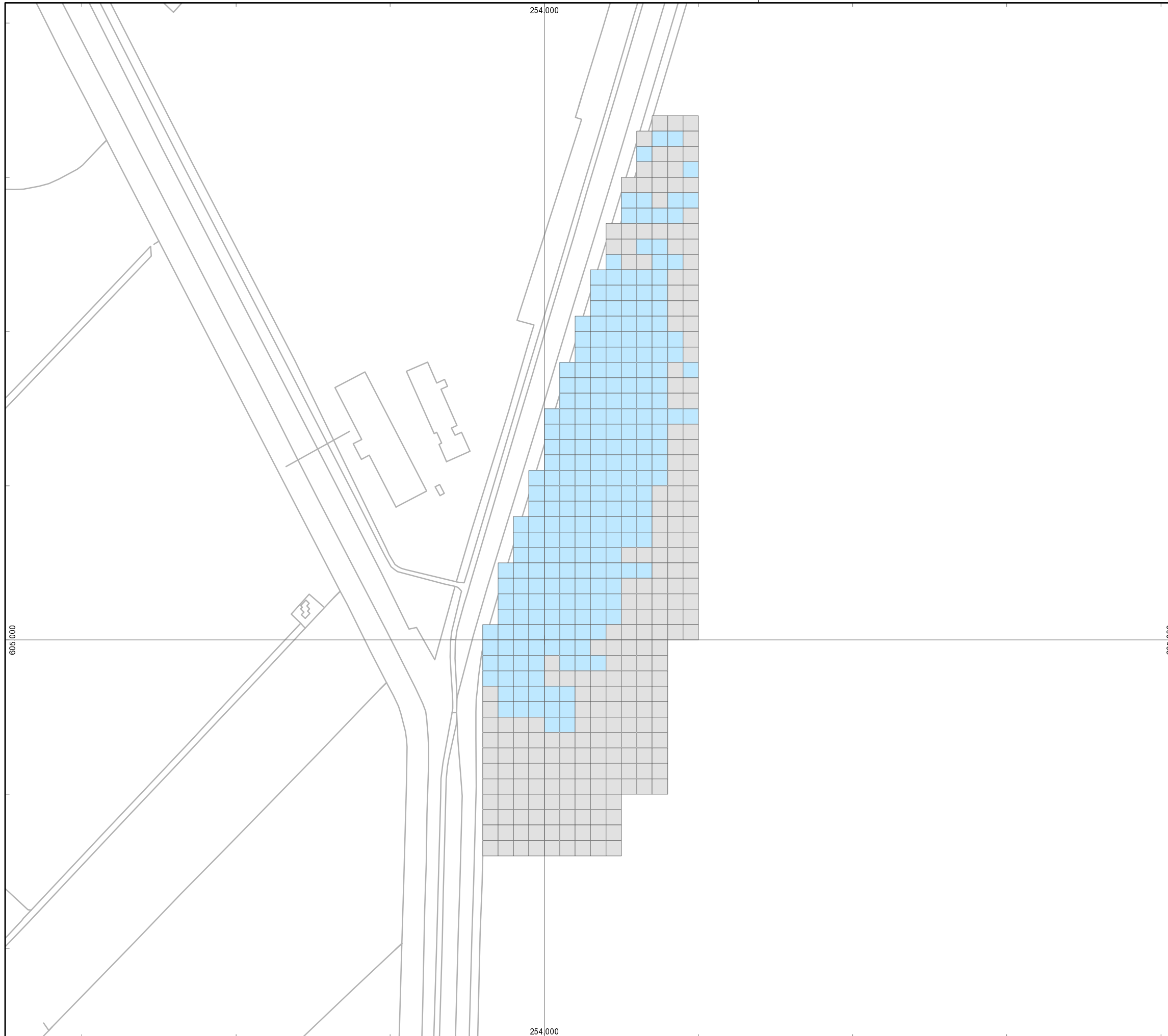
**Bedekking Zostera marina
Raster 20x20 m**

- Geen bedekking
- 0 - 1 % bedekking Zostera marina
- 1 - 5 % bedekking Zostera marina
- 6 - 20 % bedekking Zostera marina
- 21 - 40 % bedekking Zostera marina
- 41 - 60 % bedekking Zostera marina
- 61 - 80 % bedekking Zostera marina
- 81 - 100 % bedekking Zostera marina
- top10vector

Auteur: EFTAS-GB
 Datum: 08.03.2011
 Kaartnummer: 17 Gasstation O

Schaal: 1:10.000
 Bron:





**Zeegras 2010
Waddenzee**


Voolhok - Eems

**Bedekking Zostera marina
Raster 20x20 m**

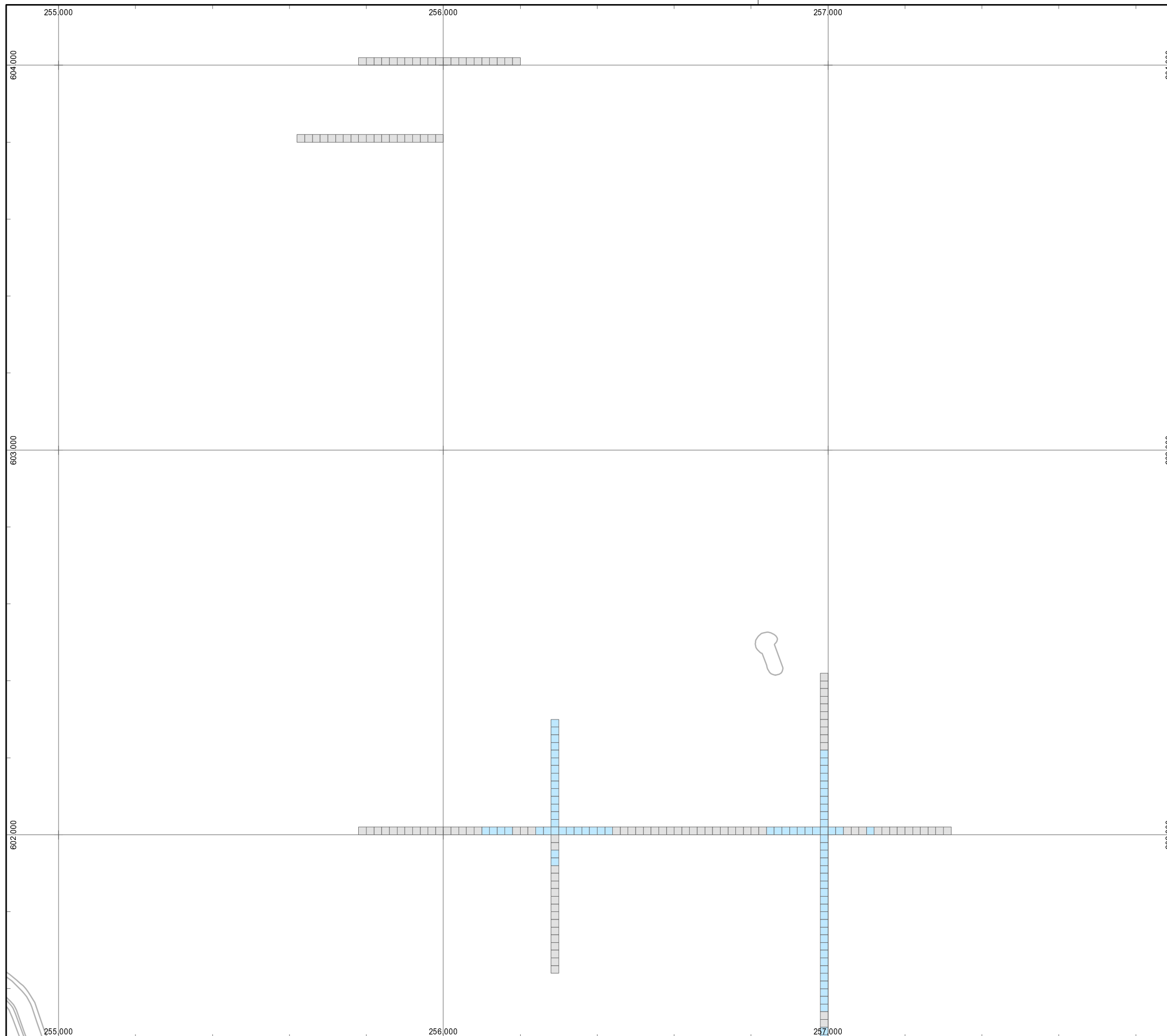
- Geen bedekking
- 0 - 1 % bedekking Zostera marina
- 1 - 5 % bedekking Zostera marina
- 6 - 20 % bedekking Zostera marina
- 21 - 40 % bedekking Zostera marina
- 41 - 60 % bedekking Zostera marina
- 61 - 80 % bedekking Zostera marina
- 81 - 100 % bedekking Zostera marina
- top10vector

Auteur: EFTAS-GB
 Datum: 08.03.2011
 Kaartnummer: 18 Voolhok

Schaal: 1:5.000
 Bron:












Ministerie van Verkeer en Waterstaat
 Rijkswaterstaat
 DID



**Zeegras 2010
Waddenzee**

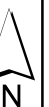
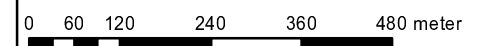
Hond en Paap - Eems

**Bedekking Zostera marina
Raster 20x20 m**

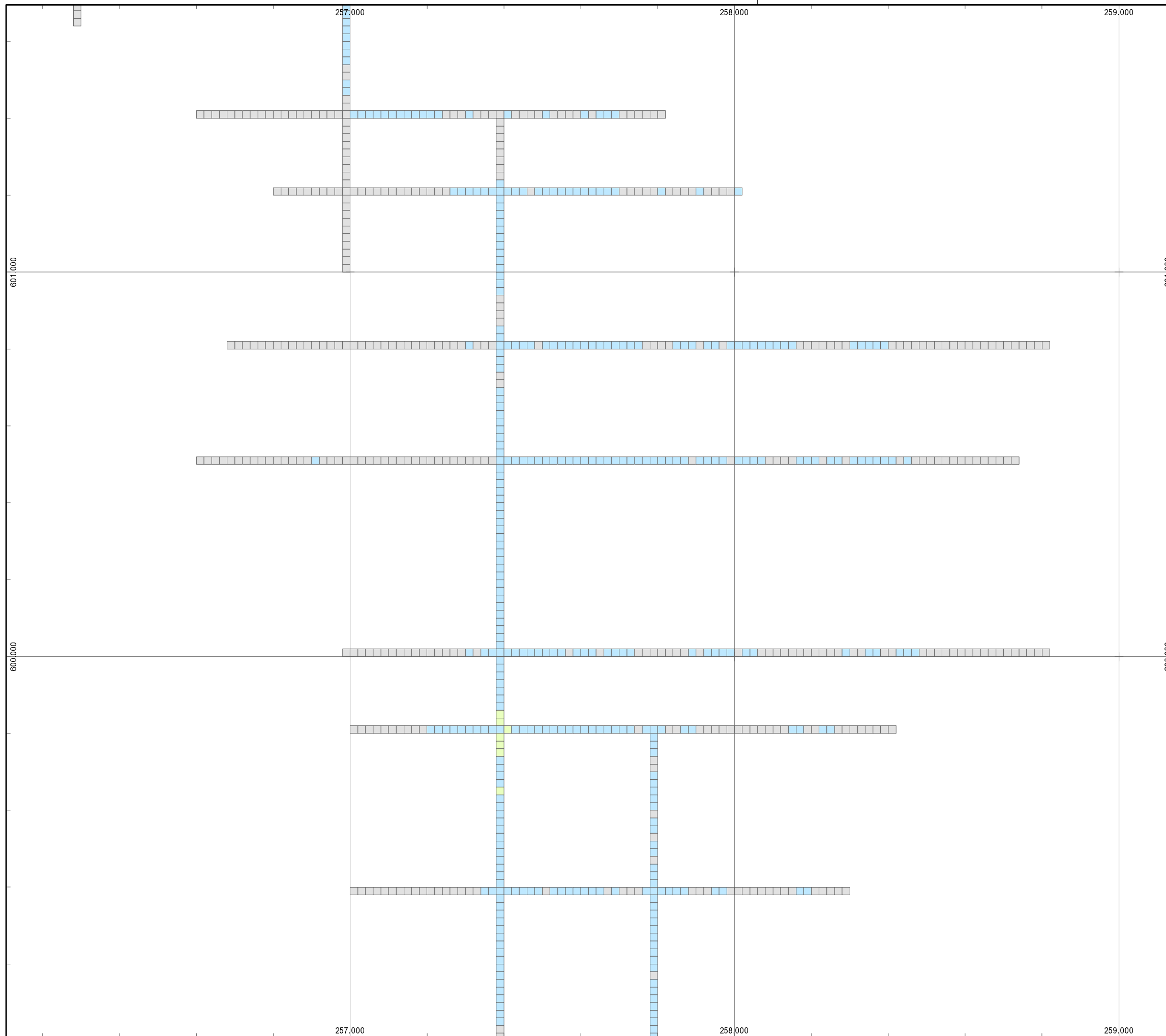
-  Geen bedekking
-  0 - 1 % bedekking Zostera marina
-  1 - 5 % bedekking Zostera marina
-  6 - 20 % bedekking Zostera marina
-  21 - 40 % bedekking Zostera marina
-  41 - 60 % bedekking Zostera marina
-  61 - 80 % bedekking Zostera marina
-  81 - 100 % bedekking Zostera marina
-  top10vector

Auteur: EFTAS-GB
 Datum: 08.03.2011
 Kaartnummer: 19 Hond&Paap N

Schaal: 1:10.000
 Bron:



Ministerie van Verkeer en Waterstaat
 Rijkswaterstaat
 DID



Zeegras 2010
Waddenzee

Hond en Paap - Eems

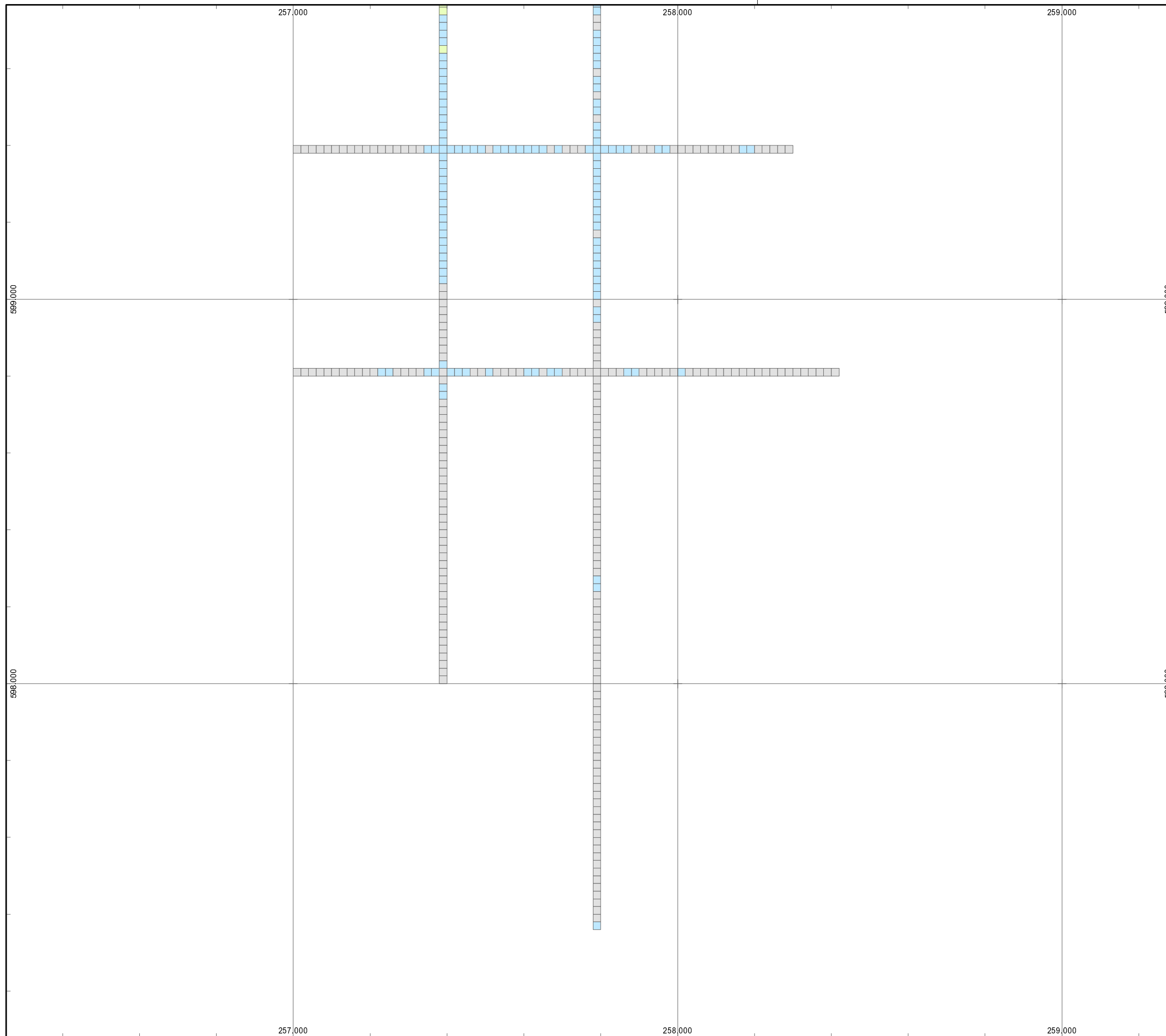
Bedekking Zostera marina
Raster 20x20 m

- Geen bedekking
- 0 - 1 % bedekking Zostera marina
- 1 - 5 % bedekking Zostera marina
- 6 - 20 % bedekking Zostera marina
- 21 - 40 % bedekking Zostera marina
- 41 - 60 % bedekking Zostera marina
- 61 - 80 % bedekking Zostera marina
- 81 - 100 % bedekking Zostera marina
- top10vector

Auteur: EFTAS-GB
 Datum: 08.03.2011
 Kaartnummer: 20 Hond&Paap M

Schaal: 1:10.000
 Bron:














**Zeegras 2010
Waddenzee**

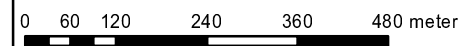
Hond en Paap - Eems

**Bedekking Zostera marina
Raster 20x20 m**

-  Geen bedekking
-  0 - 1 % bedekking Zostera marina
-  1 - 5 % bedekking Zostera marina
-  6 - 20 % bedekking Zostera marina
-  21 - 40 % bedekking Zostera marina
-  41 - 60 % bedekking Zostera marina
-  61 - 80 % bedekking Zostera marina
-  81 - 100 % bedekking Zostera marina
-  top10vector

Auteur: EFTAS-GB
 Datum: 08.03.2011
 Kaartnummer: 21 Hond&Paap Z

Schaal: 1:10.000
 Bron:



Ministerie van Verkeer en Waterstaat
 Rijkswaterstaat
 DID