










**Zeegras 2010  
Waddenzee**

**Balgzand**

**Bedekking Ruppia maritima  
Raster 20x20 m**

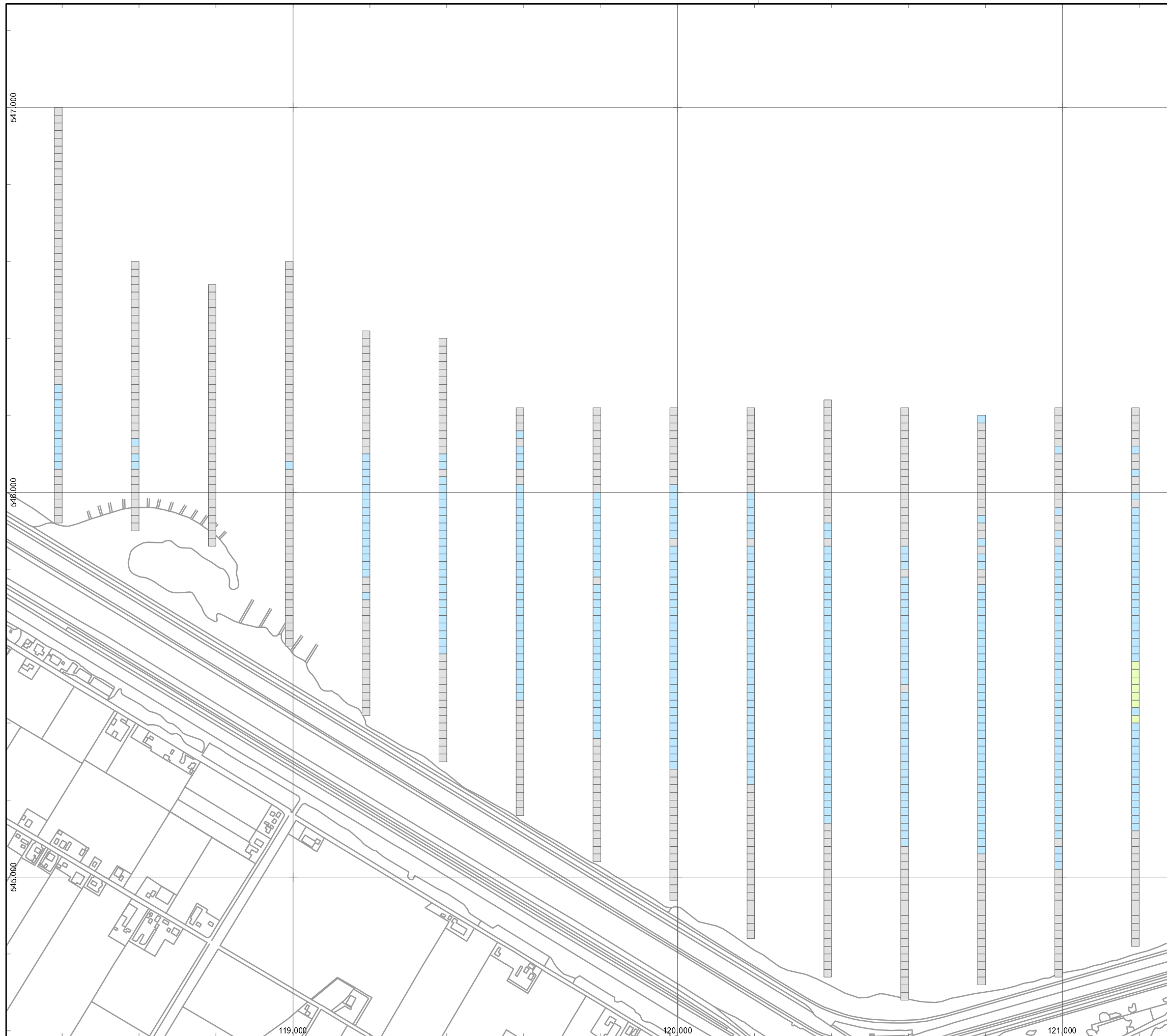
-  Geen bedekking
-  0 - 1 % bedekking Ruppia maritima
-  1 - 5 % bedekking Ruppia maritima
-  6 - 20 % bedekking Ruppia maritima
-  21 - 40 % bedekking Ruppia maritima
-  41 - 60 % bedekking Ruppia maritima
-  61 - 80 % bedekking Ruppia maritima
-  81 - 100 % bedekking Ruppia maritima
-  top10vector

Auteur: EFTAS-GB  
 Datum: 08.03.2011  
 Kaartnummer: 09 Balgzand W

Schaal: 1:10.000  
 Bron:



Ministerie van Verkeer en Waterstaat  
 Rijkswaterstaat  
 DID



**Zeegras 2010  
Waddenzee**

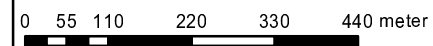
**Balgzand**

**Bedekking Ruppia maritima  
Raster 20x20 m**

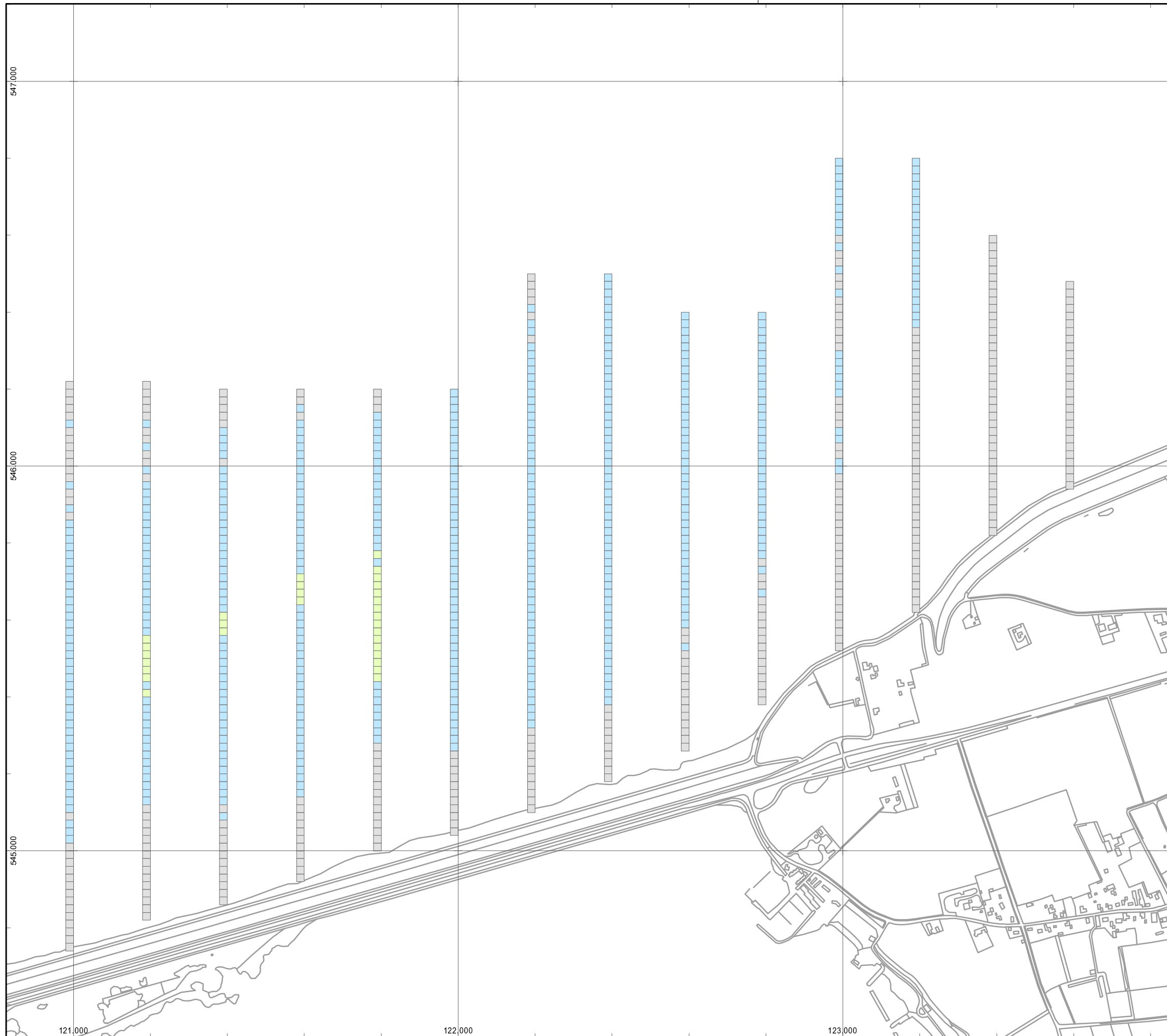
- Geen bedekking
- 0 - 1 % bedekking Ruppia maritima
- 1 - 5 % bedekking Ruppia maritima
- 6 - 20 % bedekking Ruppia maritima
- 21 - 40 % bedekking Ruppia maritima
- 41 - 60 % bedekking Ruppia maritima
- 61 - 80 % bedekking Ruppia maritima
- 81 - 100 % bedekking Ruppia maritima
- top10vector

Auteur: EFTAS-GB  
 Datum: 08.03.2011  
 Kaartnummer: 10 Balgzand M

Schaal: 1:10.000  
 Bron:



Ministerie van Verkeer en Waterstaat  
 Rijkswaterstaat  
 DID



**Zeegras 2010  
Waddenzee**

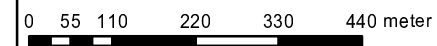
**Balgzand**

**Bedekking Ruppia maritima  
Raster 20x20 m**

- Geen bedekking
- 0 - 1 % bedekking Ruppia maritima
- 1 - 5 % bedekking Ruppia maritima
- 6 - 20 % bedekking Ruppia maritima
- 21 - 40 % bedekking Ruppia maritima
- 41 - 60 % bedekking Ruppia maritima
- 61 - 80 % bedekking Ruppia maritima
- 81 - 100 % bedekking Ruppia maritima
- top10vector

Auteur: EFTAS-GB  
 Datum: 08.03.2011  
 Kaartnummer: 11 Balgzand O

Schaal: 1:10.000  
 Bron:












Ministerie van Verkeer en Waterstaat  
 Rijkswaterstaat  
 DID



**Zeegras 2010  
Waddenzee**

**Den Oever**


**Bedekking Ruppia maritima  
Raster 20x20 m**

-  Geen bedekking
-  0 - 1 % bedekking Ruppia maritima
-  1 - 5 % bedekking Ruppia maritima
-  6 - 20 % bedekking Ruppia maritima
-  21 - 40 % bedekking Ruppia maritima
-  41 - 60 % bedekking Ruppia maritima
-  61 - 80 % bedekking Ruppia maritima
-  81 - 100 % bedekking Ruppia maritima
-  top10vector

Auteur: EFTAS-GB  
 Datum: 08.03.2011  
 Kaartnummer: 12 Den Oever

Schaal: 1:10.000

Bron:



Ministerie van Verkeer en Waterstaat  
 Rijkswaterstaat  
 DID