

## Bijlage 7 Vegetatiestructuurkaart

In onderstaand overzicht staan de oppervlakten en aantallen vlakken per onderscheiden structuurklasse. Alleen voorkomende eenheden worden getoond.


Opmerking: De oppervlakten in de tabel zijn in netto bedragen weergegeven. De oppervlaktes zijn berekend door het bedekkingspercentage van de vegetatietypen in een vlak te vermenigvuldigen met het oppervlakte van het vlak.

Structuurcode	Omschrijving	opp_ha	# vlakken
nvt	niet van toepassing (GST)	476,15	736
Kw	Kaal, in water	25,17	92
Kk	Kaal, op kwelder/strandvlakte	33,58	117
Lw	Lage kruid/graslaag (0-30cm), in water	0,05	2
Lk	Lage kruid/graslaag (0-30cm), op kwelder/strandvlakte	182,61	2854
Lb	Lage kruid/graslaag (0-30cm), op brakke kwelder	9,54	118
Lv	Lage kruid/graslaag (0-30cm), in duinvallei	1,67	13
Ld	Lage kruid/graslaag (0-30cm), op droog duin	55,08	365
Hw	Hoge kruid/graslaag (30-100cm), in water	0,07	4
Hk	Hoge kruid/graslaag (30-100cm), op kwelder/strandvlakte	71,16	1285
Hb	Hoge kruid/graslaag (30-100cm), op brakke kwelder	31,96	415
Hv	Hoge kruid/graslaag (30-100cm), in duinvallei	12,48	170
Hd	Hoge kruid/graslaag (30-100cm), op droog duin	10,67	163
Hn	Hoge kruid/graslaag (30-100cm), nitrofiel	8,15	149
Dk	lage (Dwerg)struweellaag (0-100cm), op kwelder/strandvlakte	65,35	1312
Dd	lage (Dwerg)struweellaag (0-100cm), op droog duin	2,41	32
Rb	Ruige kruid/graslaag (>1 meter), op brakke kwelder	5,84	62
		<i>totaal</i>	<i>991,95</i>
			<i>7889</i>



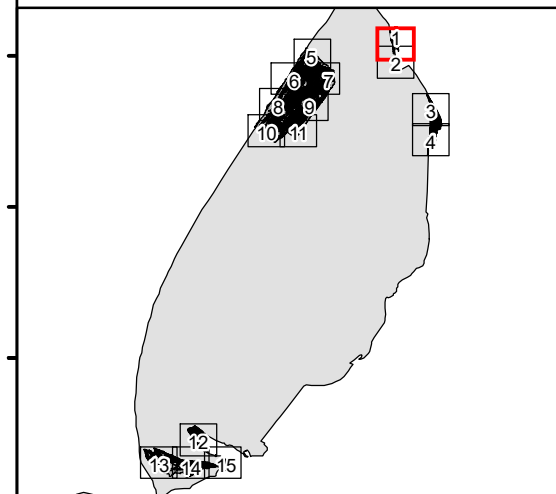
**Bijlage VII**  
**Vegetatiestructuurkaart**  
**Texel 2017**  
**Kaart 1 van 15**

Schaal: 1:5.000

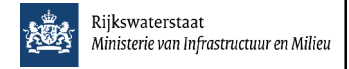


**Legenda**

- Kaal
- Lage kruid/graslaag (0-30 cm)
- Hoge kruid/graslaag (30-100 cm)
- Dwergstruweel (0-50 cm)
- Ruige kruid/graslaag (>1 m)
- niet van toepassing (GST)




Auteur: Bureau Waardenburg  
 Projectnr CIV: 31136061  
 Datum: 27-03-2019



© ondergrond: Topografische Dienst Kadaster

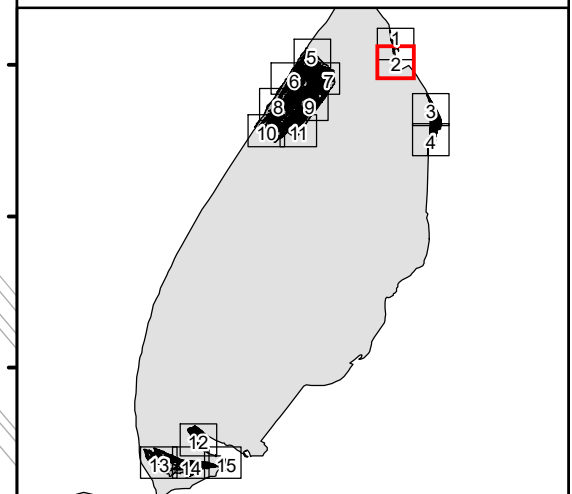
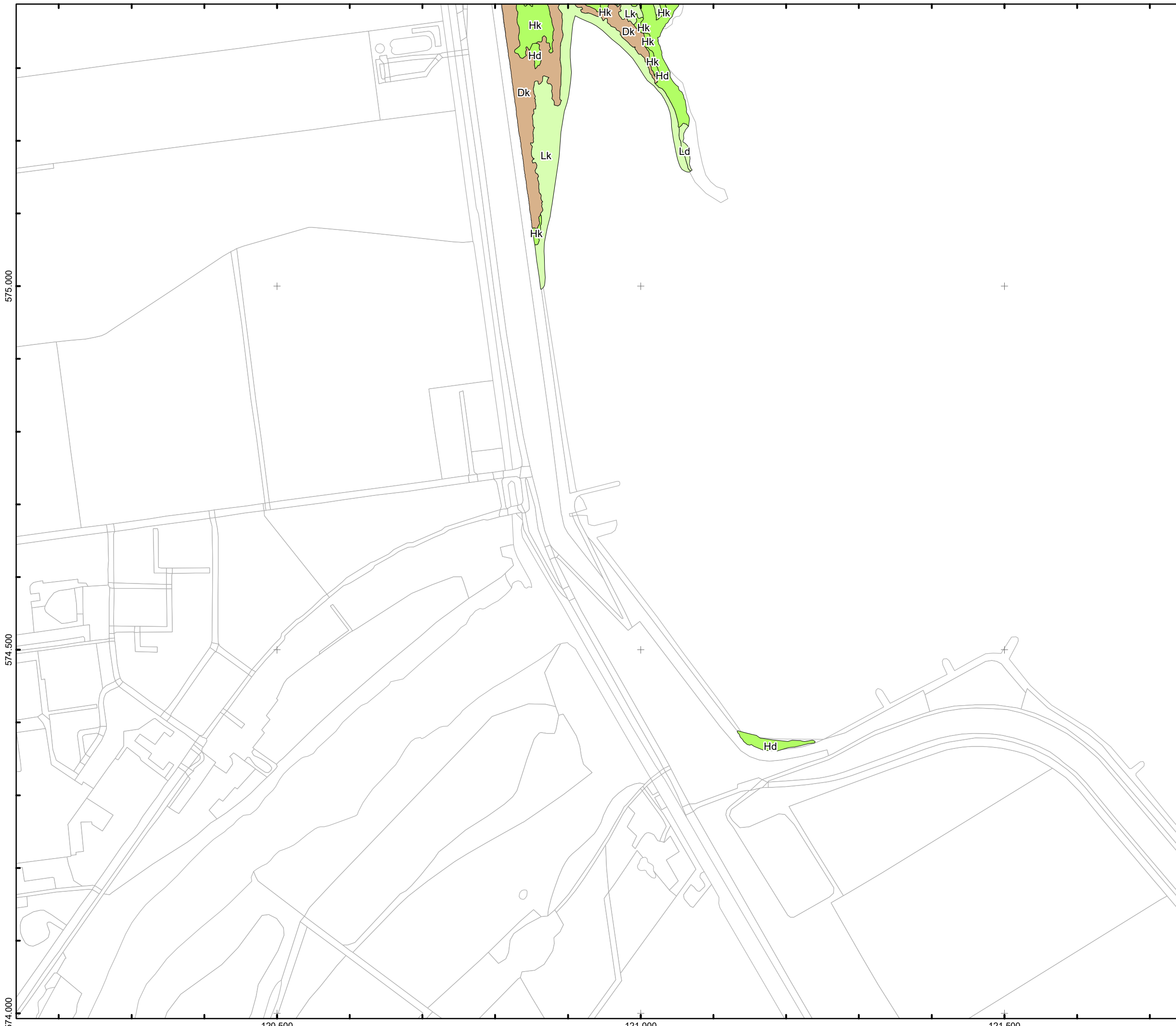
**Bijlage VII**  
**Vegetatiestructuurkaart**  
**Texel 2017**  
Kaart 2 van 15

Schaal: 1:5.000

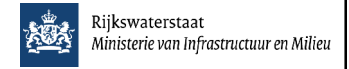


**Legenda**

- Kaal
- Lage kruid/graslaag (0-30 cm)
- Hoge kruid/graslaag (30-100 cm)
- Dwergstruweel (0-50 cm)
- Ruige kruid/graslaag (>1 m)
- niet van toepassing (GST)




Auteur: Bureau Waardenburg  
Projectnr CIV: 31136061  
Datum: 27-03-2019



© ondergrond: Topografische Dienst Kadaster

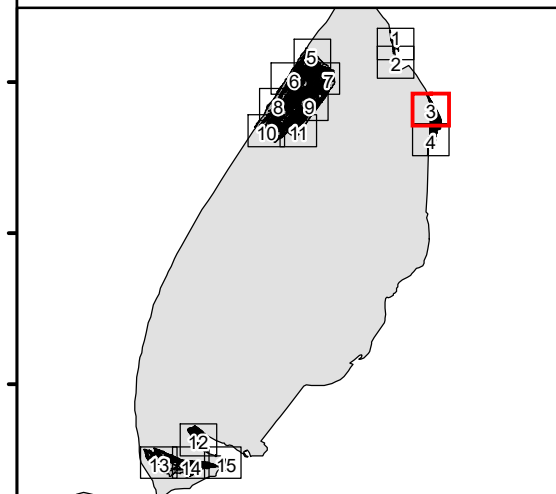
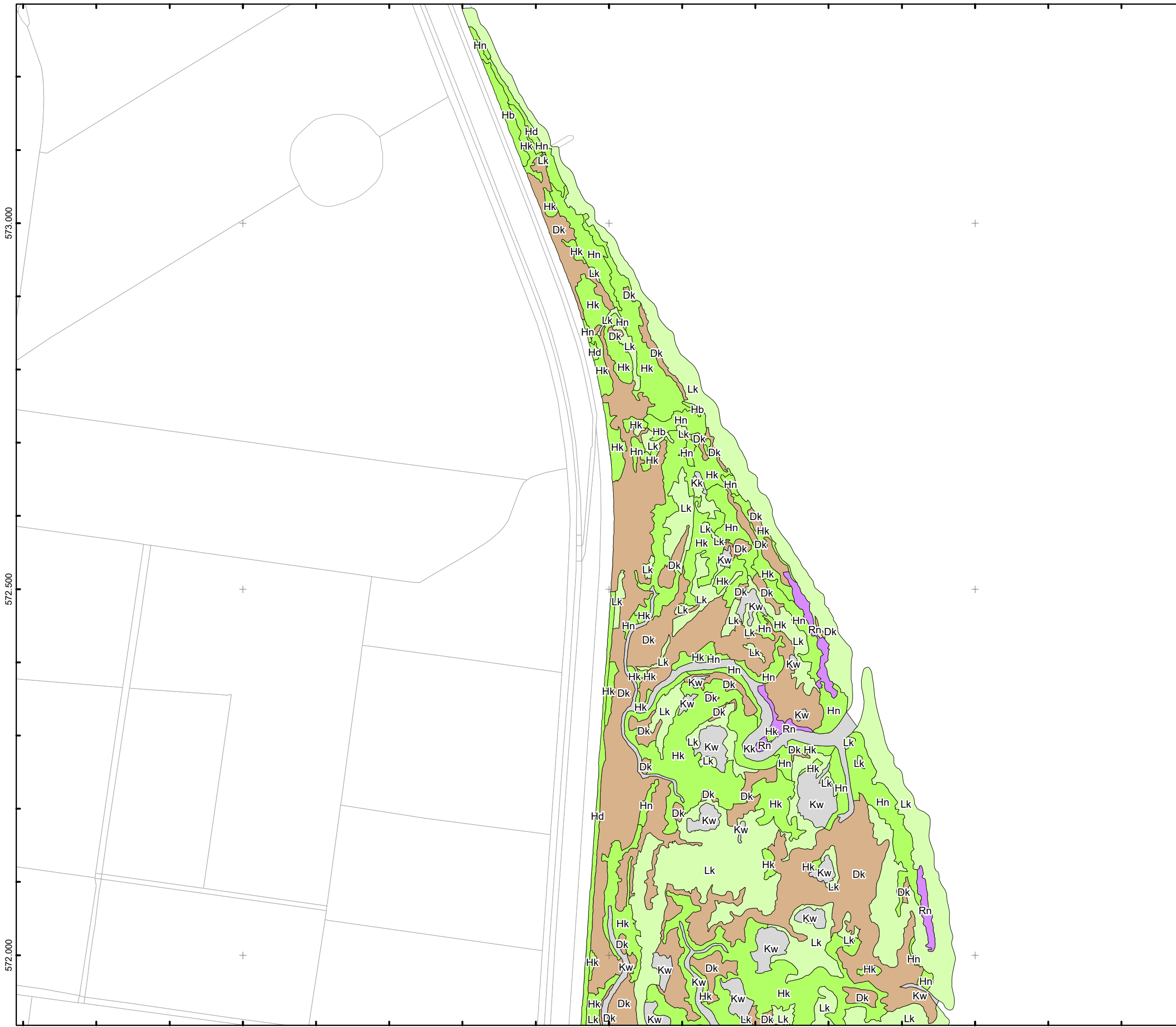
**Bijlage VII**  
**Vegetatiestructuurkaart**  
**Texel 2017**  
Kaart 3 van 15

Schaal: 1:5.000

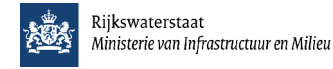


**Legenda**

- Kaal
- Lage kruid/graslaag (0-30 cm)
- Hoge kruid/graslaag (30-100 cm)
- Dwergstruweel (0-50 cm)
- Ruige kruid/graslaag (>1 m)
- niet van toepassing (GST)



Auteur: Bureau Waardenburg  
Projectnr CIV: 31136061  
Datum: 27-03-2019



© ondergrond: Topografische Dienst Kadaster

573.000

572.500

572.000


122.000

122.500

123.000

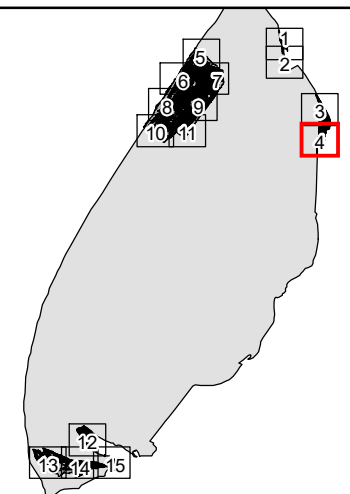
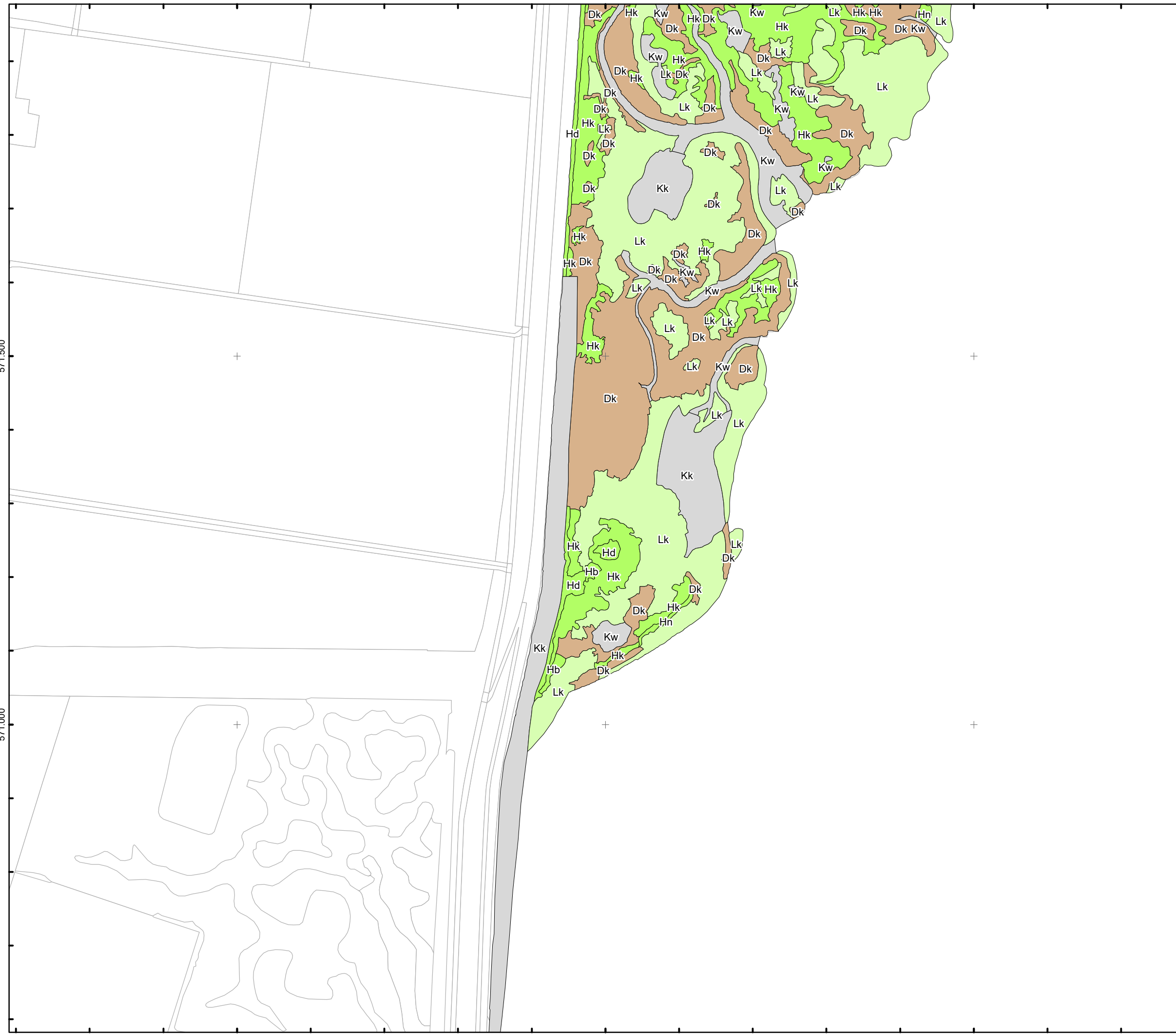
**Bijlage VII**  
**Vegetatiestructuurkaart**  
**Texel 2017**  
**Kaart 4 van 15**

Schaal: 1:5.000

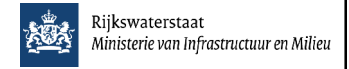


**Legenda**

- Kaal
- Lage kruid/graslaag (0-30 cm)
- Hoge kruid/graslaag (30-100 cm)
- Dwergstruweel (0-50 cm)
- Ruige kruid/graslaag (>1 m)
- niet van toepassing (GST)





Auteur: Bureau Waardenburg  
 Projectnr CIV: 31136061  
 Datum: 27-03-2019





© ondergrond: Topografische Dienst Kadaster

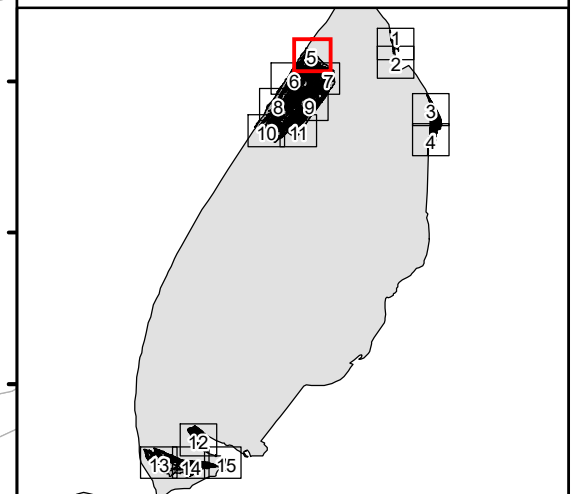
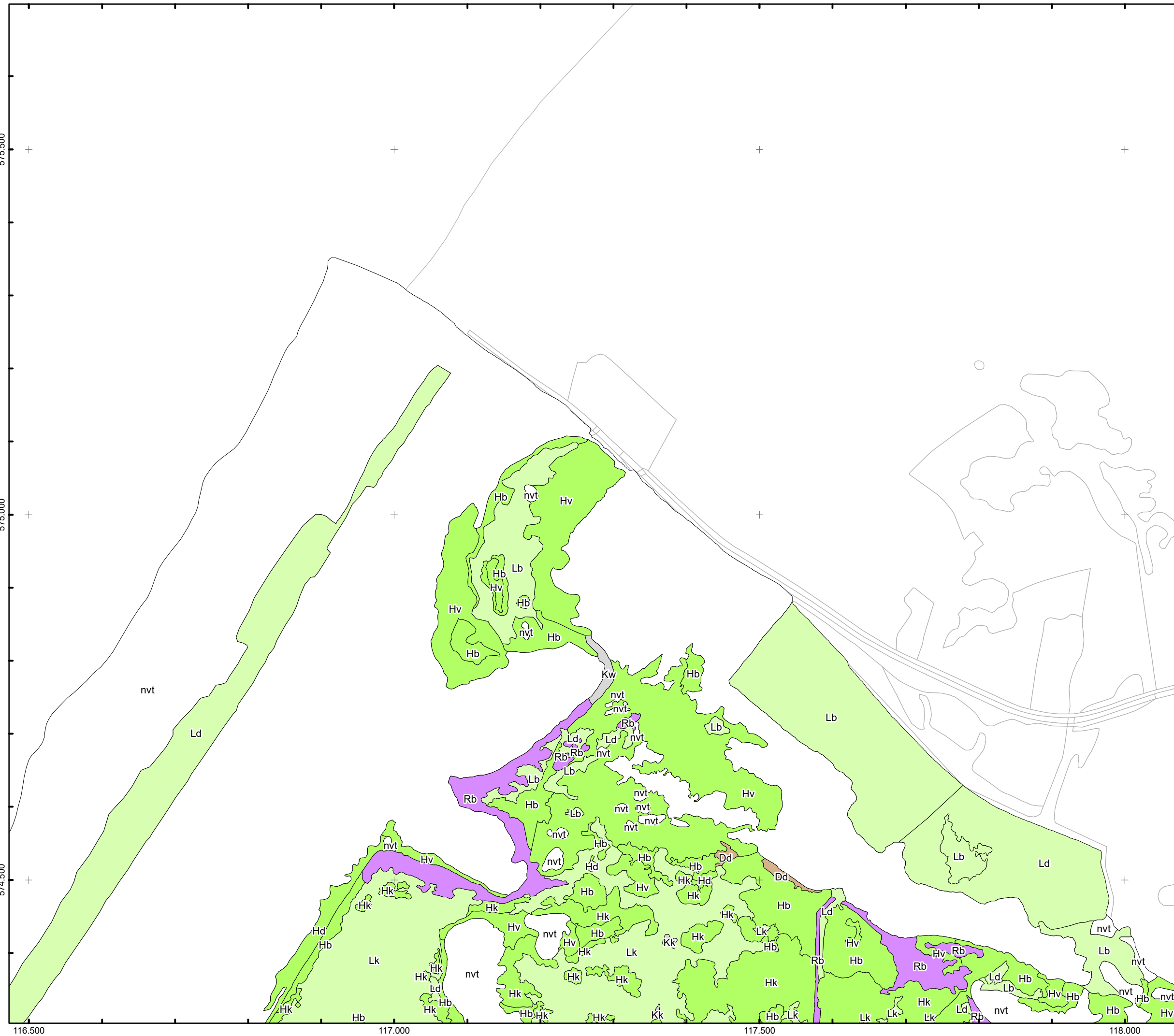
**Bijlage VII**  
**Vegetatiestructuurkaart**  
**Texel 2017**  
 Kaart 5 van 15

Schaal: 1:5.000 

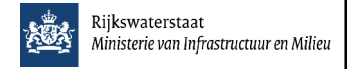


**Legenda**

-  Kaal
-  Lage kruid/graslaag (0-30 cm)
-  Hoge kruid/graslaag (30-100 cm)
-  Dwergstruweel (0-50 cm)
-  Ruige kruid/graslaag (>1 m)
-  niet van toepassing (GST)



Auteur: Bureau Waardenburg  
 Projectnr CIV: 31136061  
 Datum: 27-03-2019



© ondergrond: Topografische Dienst Kadaster

575.500

575.000

574.500

116.500


117.000

117.500





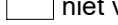
118.000

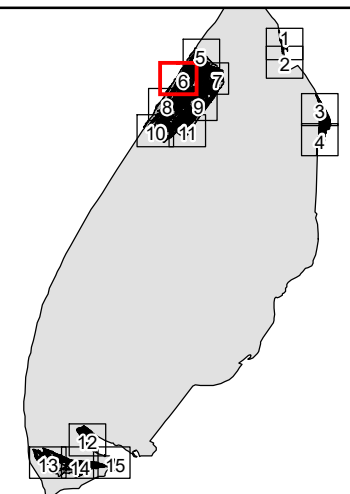
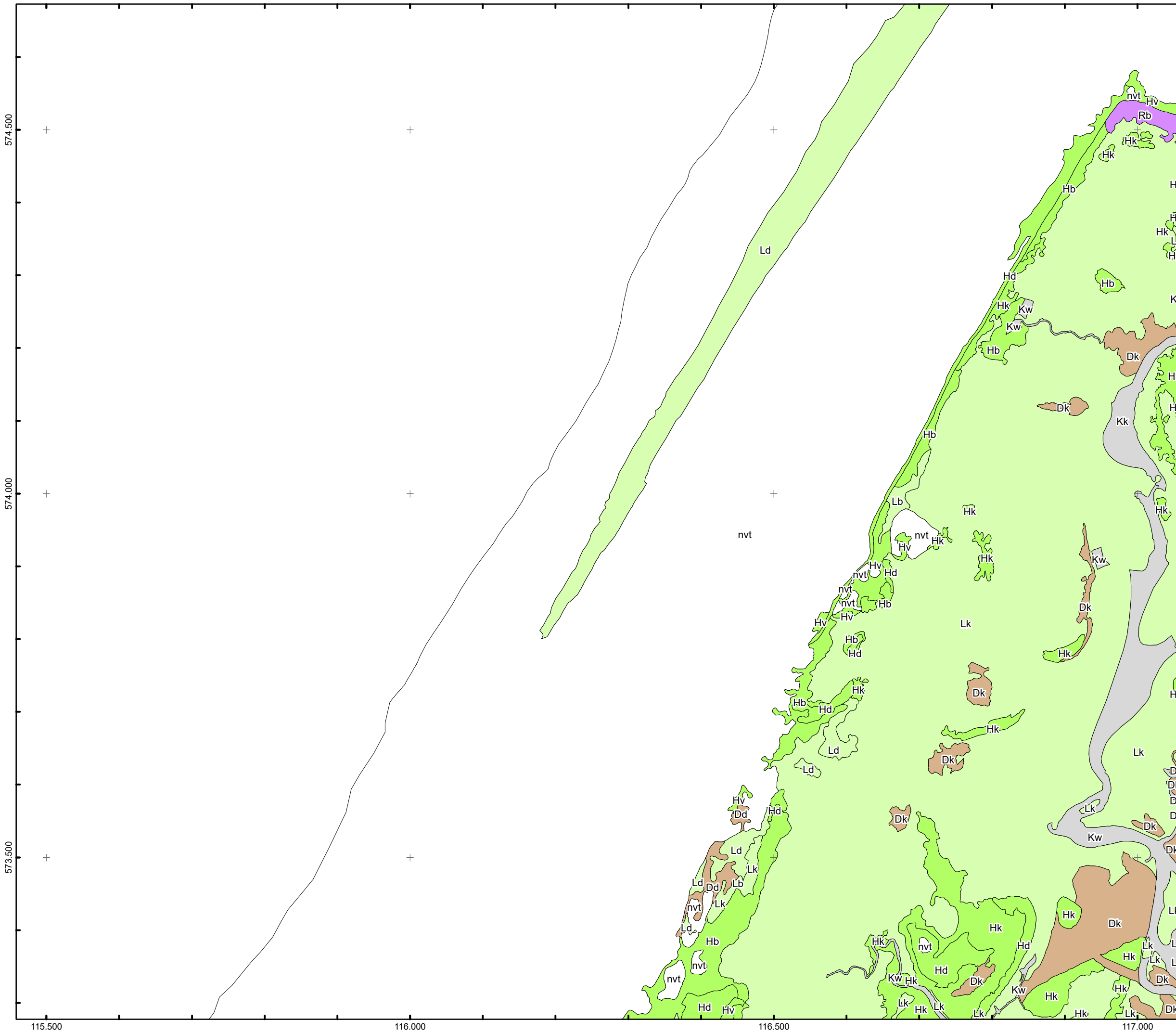
**Bijlage VII**  
**Vegetatiestructuurkaart**  
**Texel 2017**  
Kaart 6 van 15

Schaal: 1:5.000

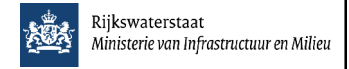


**Legenda**

-  Kaal
-  Lage kruid/graslaag (0-30 cm)
-  Hoge kruid/graslaag (30-100 cm)
-  Dwergstruweel (0-50 cm)
-  Ruige kruid/graslaag (>1 m)
-  niet van toepassing (GST)



Auteur: Bureau Waardenburg  
Projectnr CIV: 31136061  
Datum: 27-03-2019



© ondergrond: Topografische Dienst Kadaster

574.500

574.000

573.500

115.500

116.000


116.500

117.000



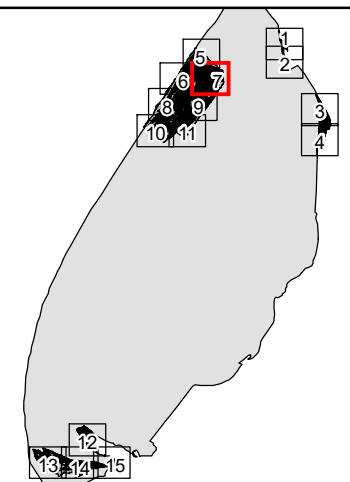
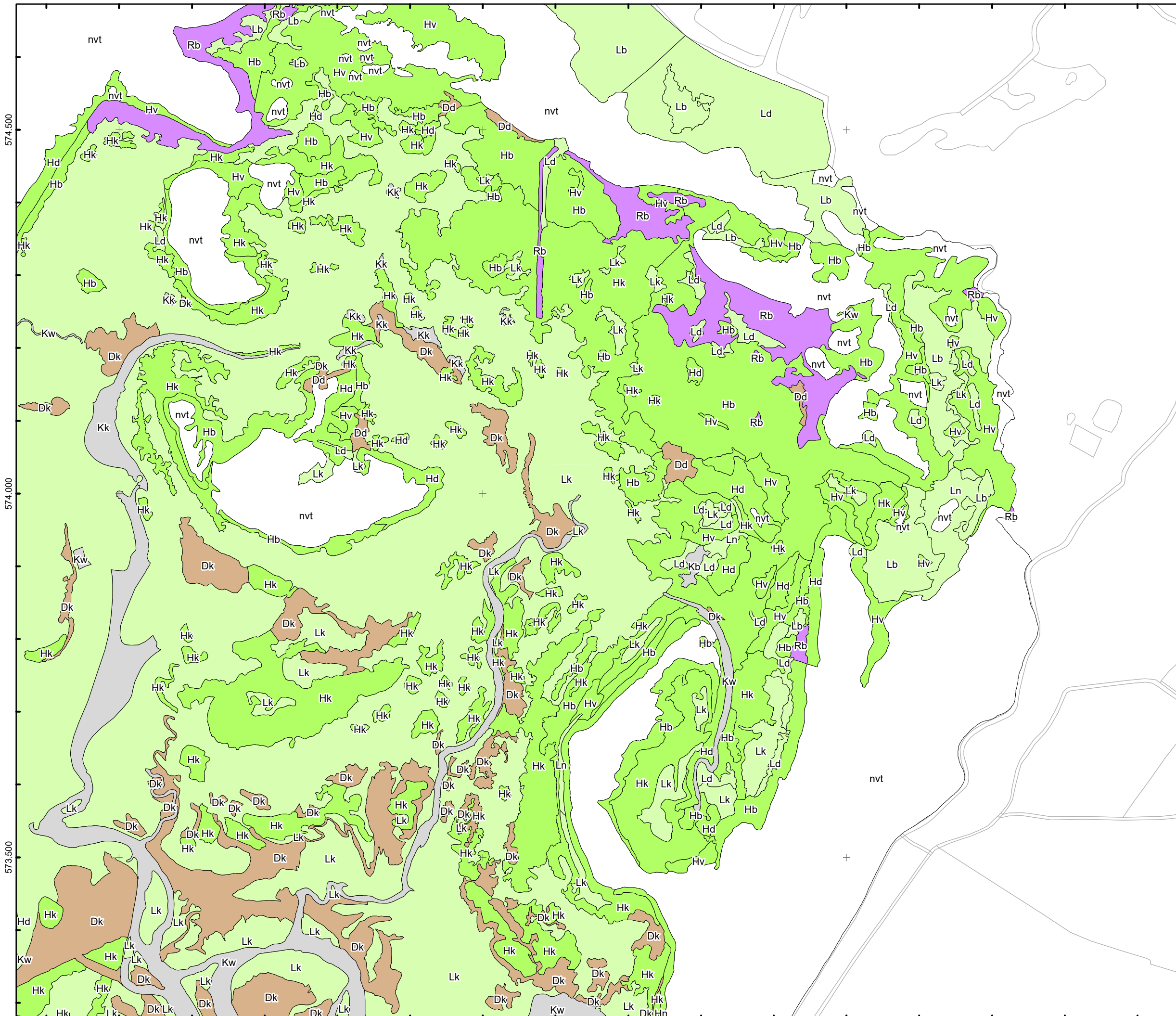
**Bijlage VII**  
**Vegetatiestructuurkaart**  
**Texel 2017**  
**Kaart 7 van 15**

Schaal: 1:5.000

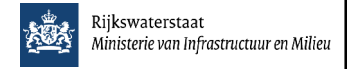


**Legenda**

- Kaal
- Lage kruid/graslaag (0-30 cm)
- Hoge kruid/graslaag (30-100 cm)
- Dwergstruweel (0-50 cm)
- Ruige kruid/graslaag (>1 m)
- niet van toepassing (GST)



Auteur: Bureau Waardenburg  
 Projectnr CIV: 31136061  
 Datum: 27-03-2019



© ondergrond: Topografische Dienst Kadaster

574.500

574.000

573.500


117.000

117.500

118.000

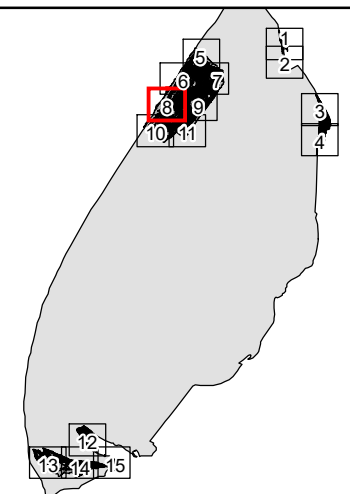
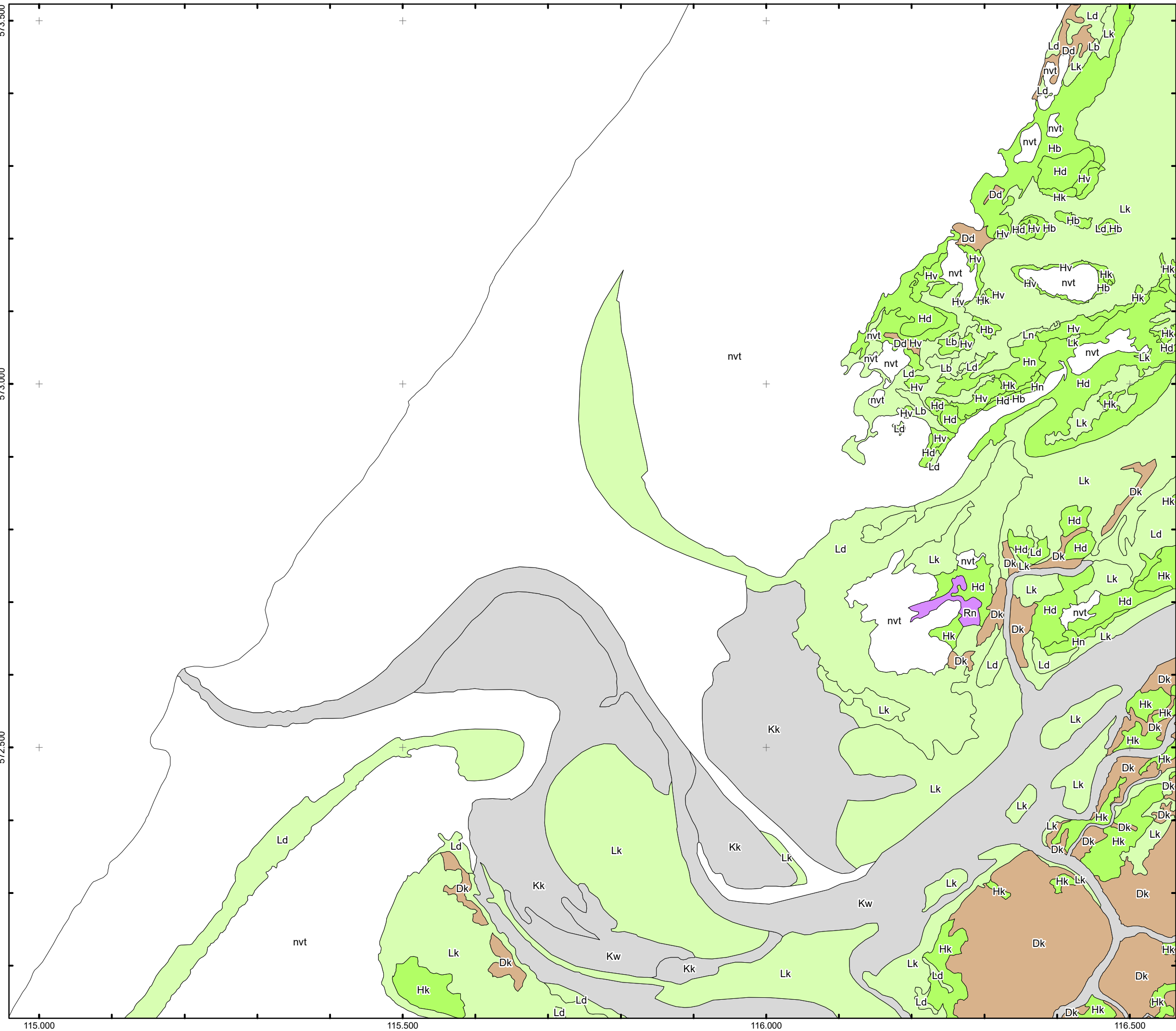
**Bijlage VII**  
**Vegetatiestructuurkaart**  
**Texel 2017**  
Kaart 8 van 15

Schaal: 1:5.000

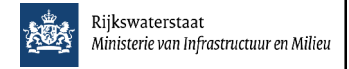


**Legenda**

- Kaal
- Lage kruid/graslaag (0-30 cm)
- Hoge kruid/graslaag (30-100 cm)
- Dwergstruweel (0-50 cm)
- Ruige kruid/graslaag (>1 m)
- niet van toepassing (GST)




Auteur: Bureau Waardenburg  
Projectnr CIV: 31136061  
Datum: 27-03-2019



© ondergrond: Topografische Dienst Kadaster

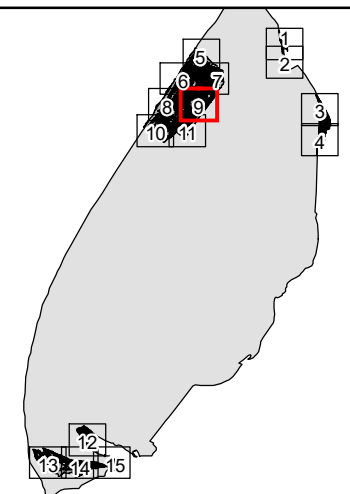
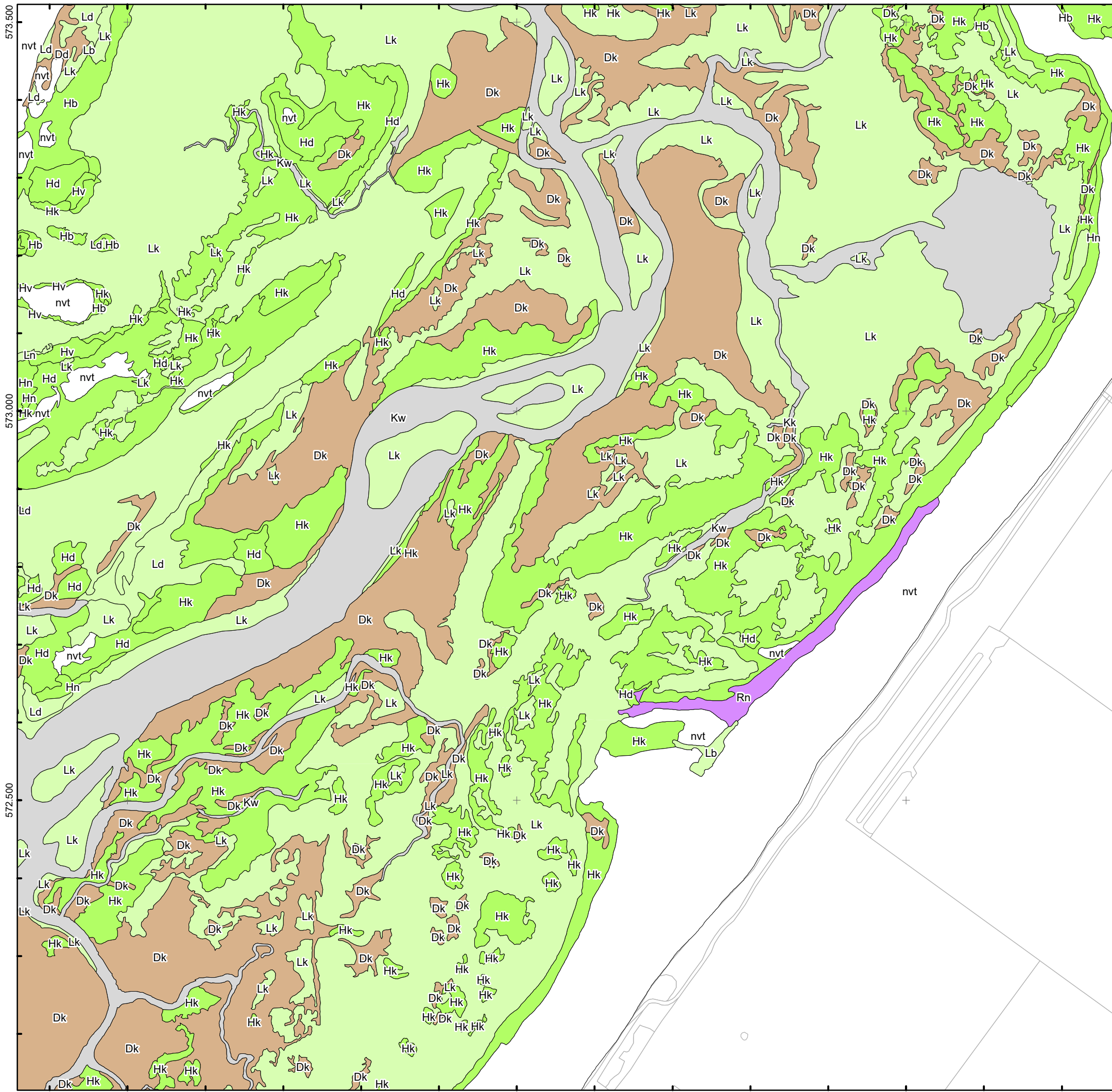
**Bijlage VII**  
**Vegetatiestructuurkaart**  
**Texel 2017**  
**Kaart 9 van 15**

Schaal: 1:5.000

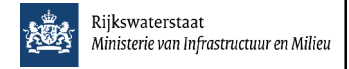


**Legenda**

- Kaal
- Lage kruid/graslaag (0-30 cm)
- Hoge kruid/graslaag (30-100 cm)
- Dwergstruweel (0-50 cm)
- Ruige kruid/graslaag (>1 m)
- niet van toepassing (GST)




Auteur: Bureau Waardenburg  
 Projectnr CIV: 31136061  
 Datum: 27-03-2019



© ondergrond: Topografische Dienst Kadaster

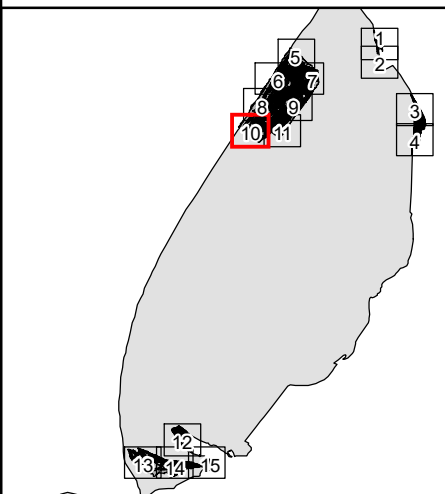
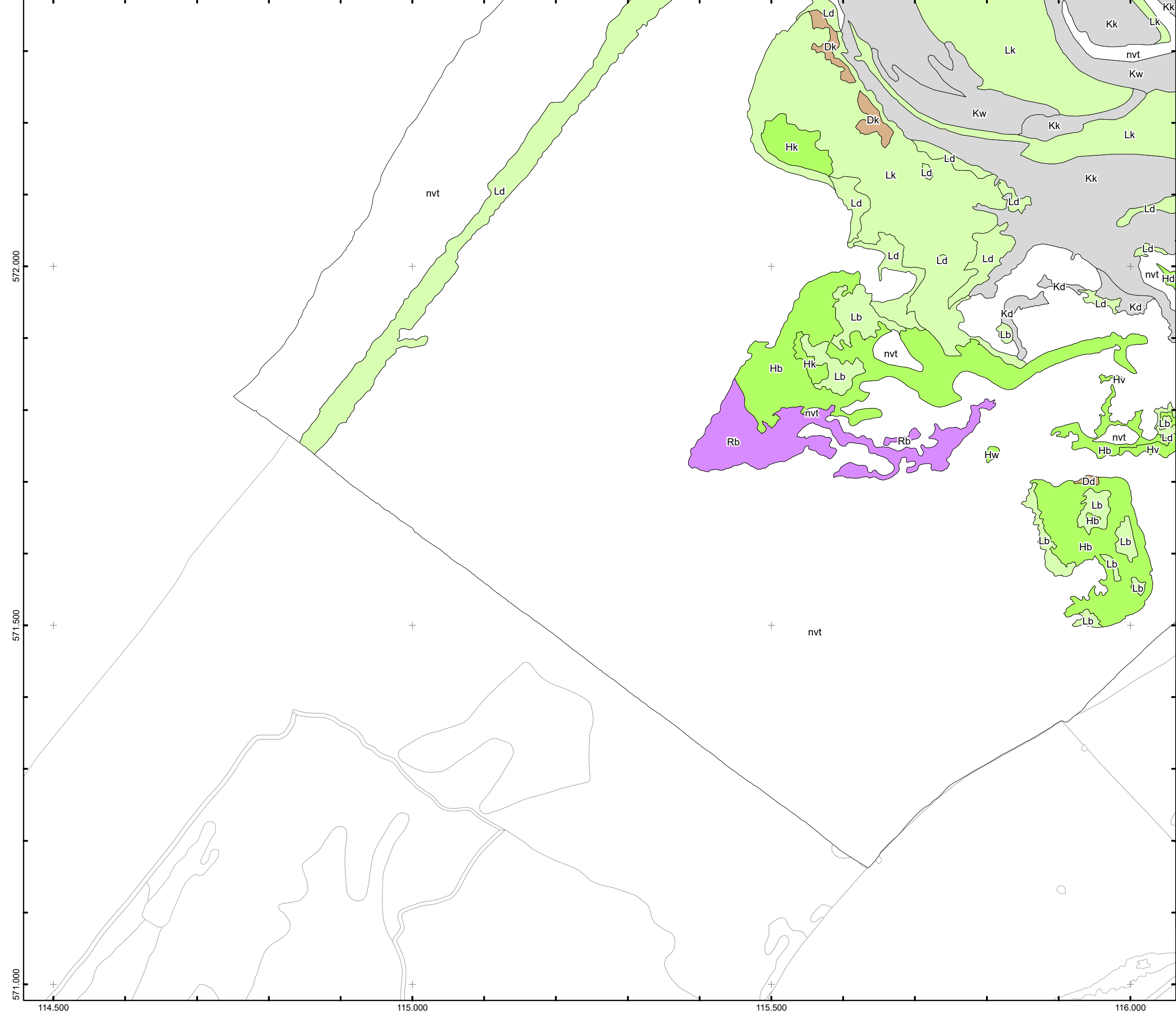
**Bijlage VII**  
**Vegetatiestructuurkaart**  
**Texel 2017**  
Kaart 10 van 15

Schaal: 1:5.000




**Legenda**

- Kaal
- Lage kruid/graslaag (0-30 cm)
- Hoge kruid/graslaag (30-100 cm)
- Dwergstruweel (0-50 cm)
- Ruige kruid/graslaag (>1 m)
- niet van toepassing (GST)



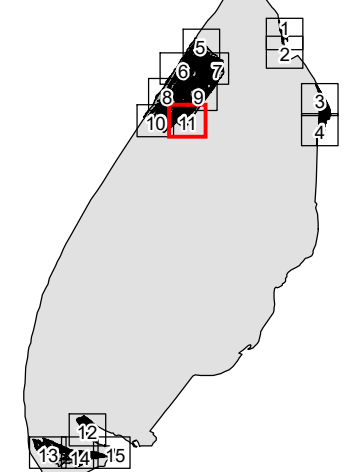
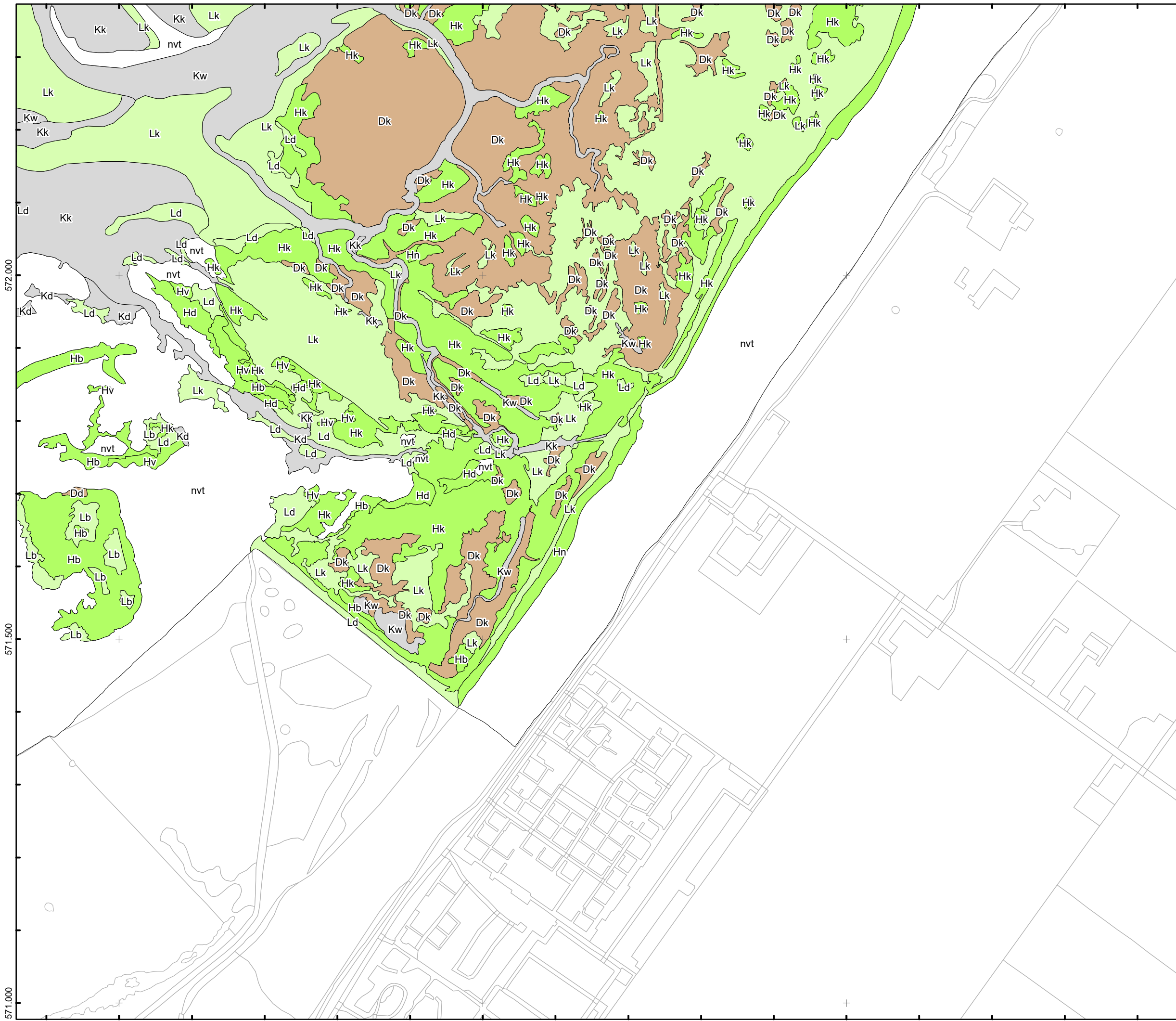
**Bijlage VII**  
**Vegetatiestructuurkaart**  
**Texel 2017**  
Kaart 11 van 15

Schaal: 1:5.000

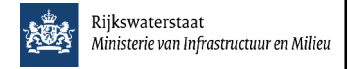


**Legenda**

- Kaal
- Lage kruid/graslaag (0-30 cm)
- Hoge kruid/graslaag (30-100 cm)
- Dwergstruweel (0-50 cm)
- Ruige kruid/graslaag (>1 m)
- niet van toepassing (GST)




Auteur: Bureau Waardenburg  
Projectnr CIV: 31136061  
Datum: 27-03-2019








© ondergrond: Topografische Dienst Kadaster

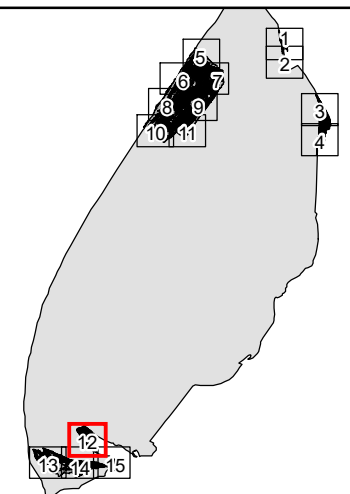
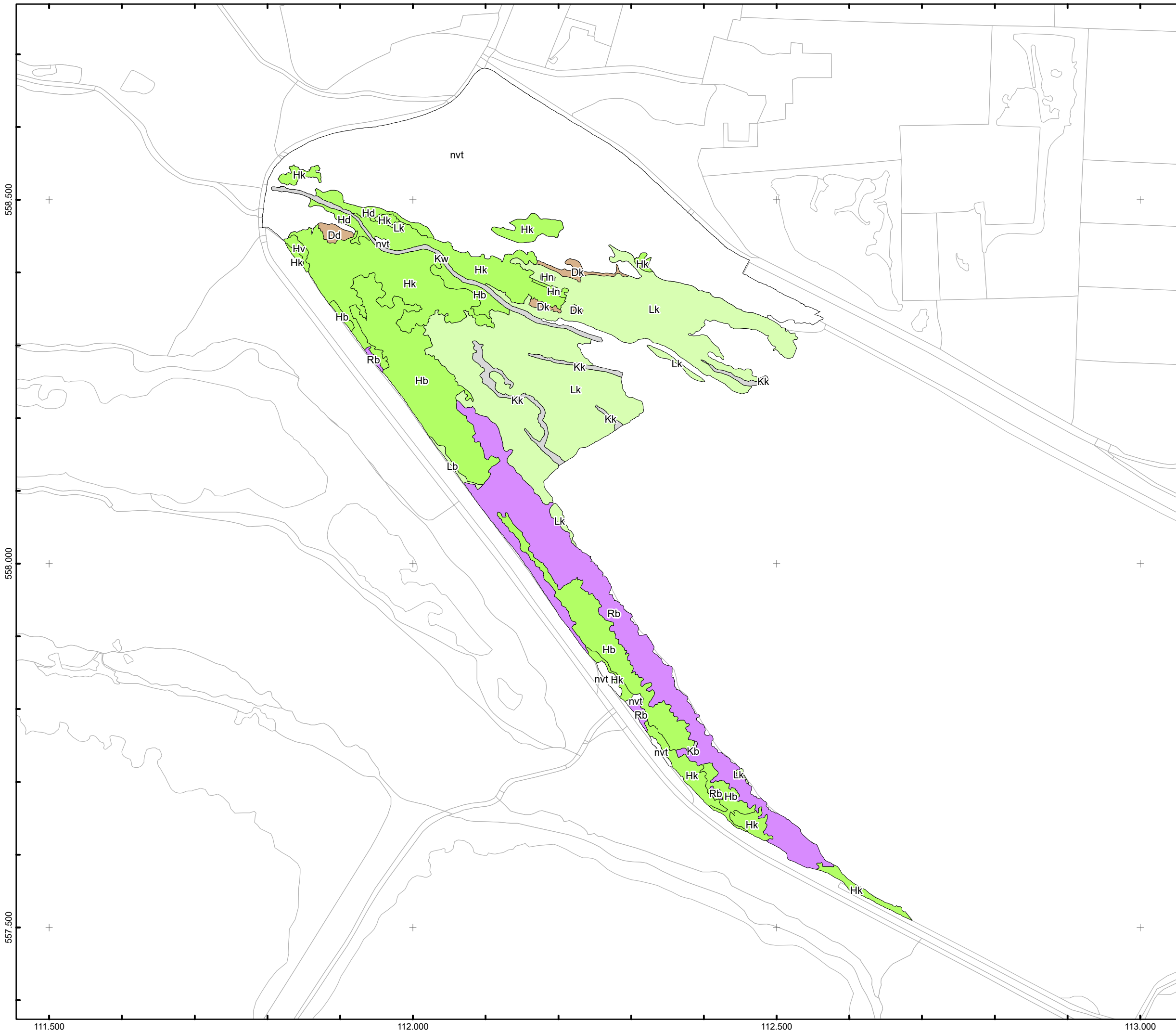
**Bijlage VII**  
**Vegetatiestructuurkaart**  
**Texel 2017**  
Kaart 12 van 15

Schaal: 1:5.000

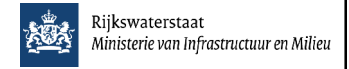


**Legenda**

-  Kaal
-  Lage kruid/graslaag (0-30 cm)
-  Hoge kruid/graslaag (30-100 cm)
-  Dwergstruweel (0-50 cm)
-  Ruige kruid/graslaag (>1 m)
-  niet van toepassing (GST)

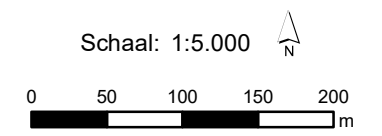


Auteur: Bureau Waardenburg  
Projectnr CIV: 31136061  
Datum: 27-03-2019



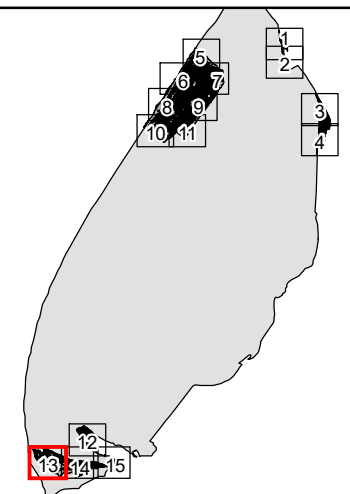
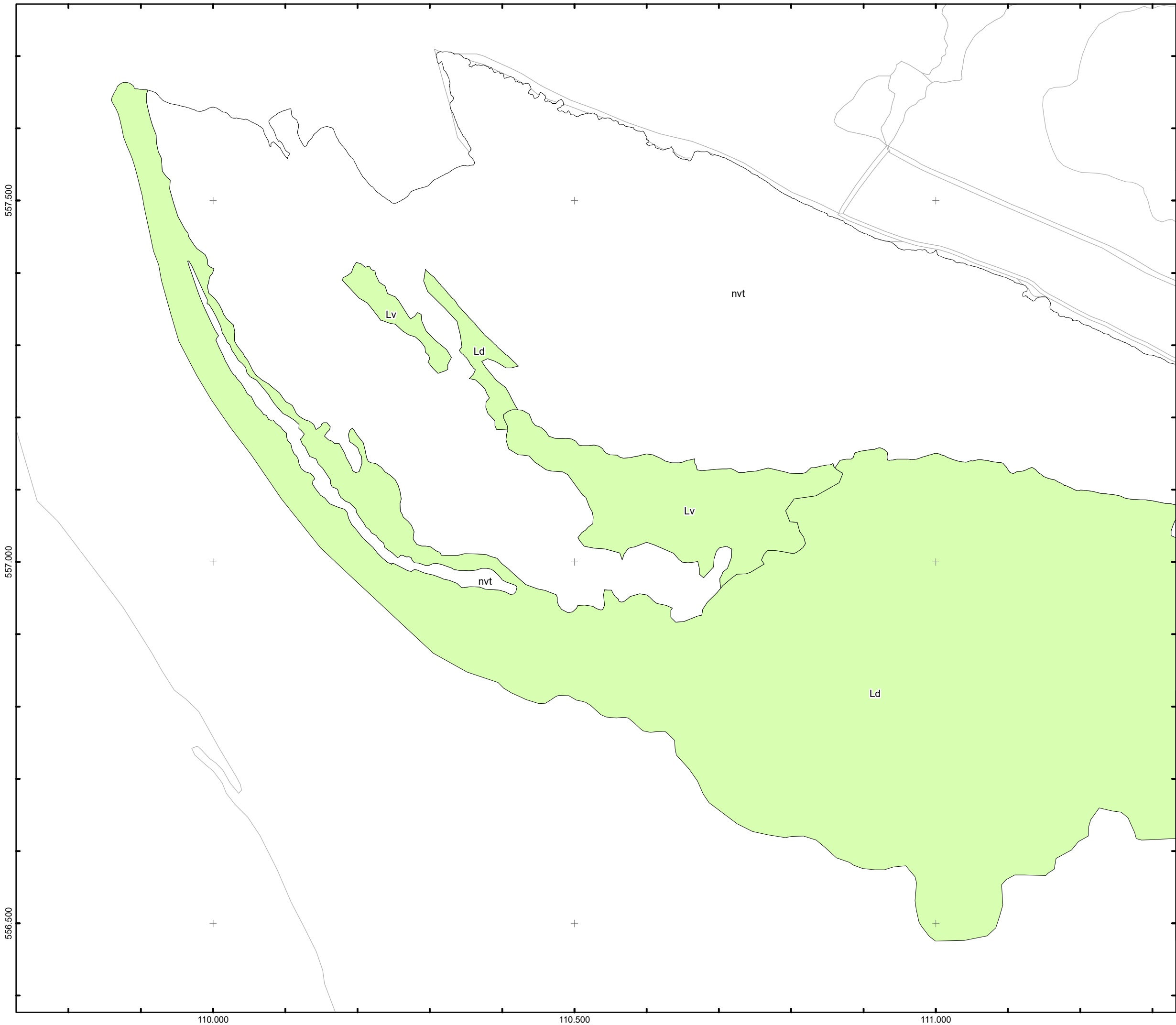
© ondergrond: Topografische Dienst Kadaster

**Bijlage VII**  
**Vegetatiestructuurkaart**  
**Texel 2017**  
Kaart 13 van 15

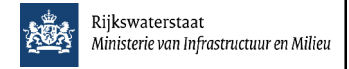


**Legenda**

-  Kaal
-  Lage kruid/graslaag (0-30 cm)
-  Hoge kruid/graslaag (30-100 cm)
-  Dwergstruweel (0-50 cm)
-  Ruige kruid/graslaag (>1 m)
-  niet van toepassing (GST)




Auteur: Bureau Waardenburg  
Projectnr CIV: 31136061  
Datum: 27-03-2019




© ondergrond: Topografische Dienst Kadaster

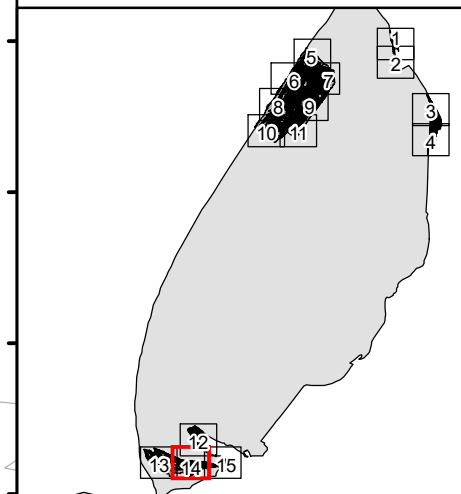
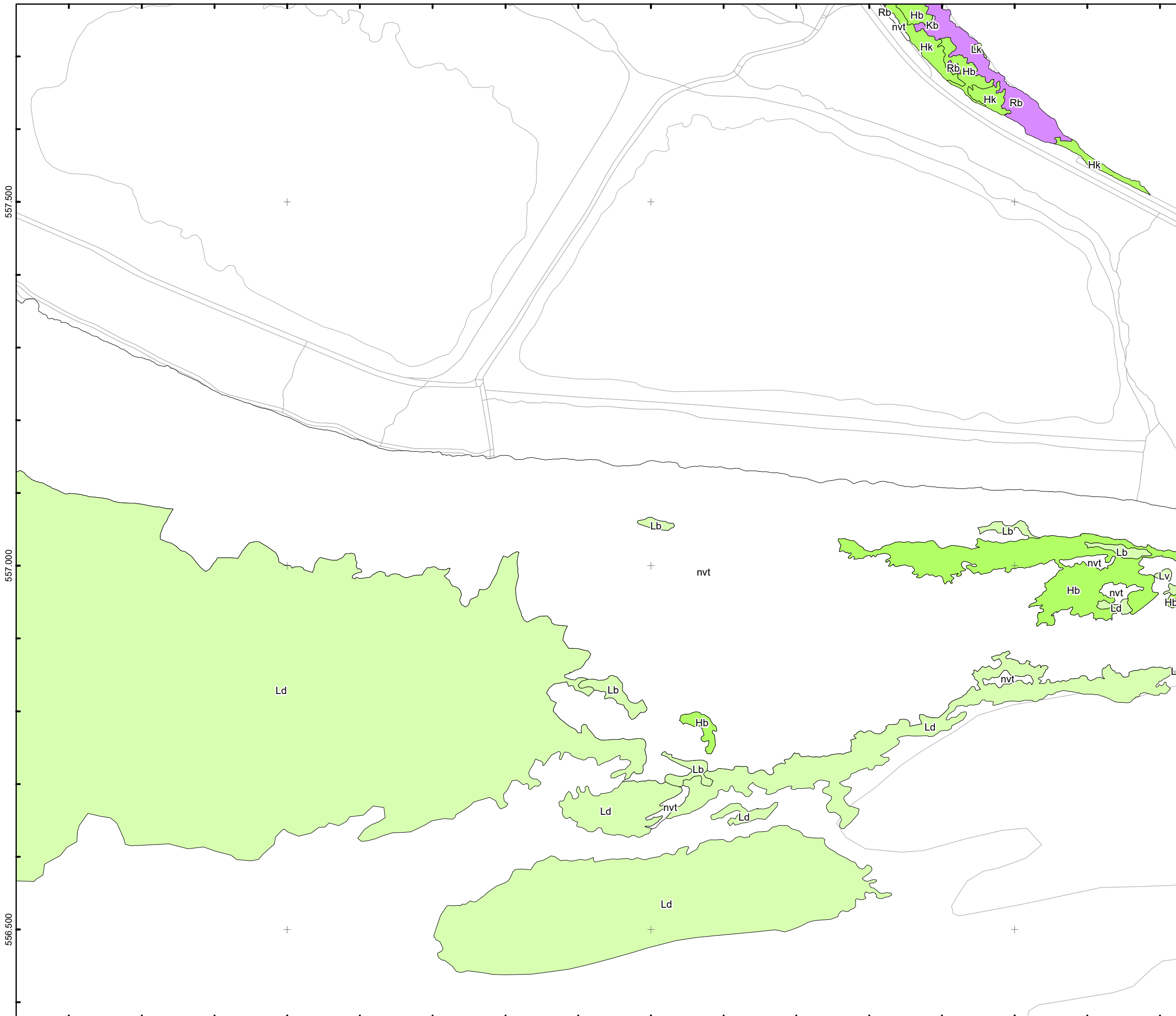
**Bijlage VII**  
**Vegetatiestructuurkaart**  
**Texel 2017**  
Kaart 14 van 15

Schaal: 1:5.000

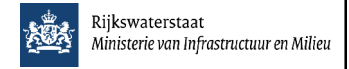


**Legenda**

-  Kaal
-  Lage kruid/graslaag (0-30 cm)
-  Hoge kruid/graslaag (30-100 cm)
-  Dwergstruweel (0-50 cm)
-  Ruige kruid/graslaag (>1 m)
-  niet van toepassing (GST)




Auteur: Bureau Waardenburg  
Projectnr CIV: 31136061  
Datum: 27-03-2019




© ondergrond: Topografische Dienst Kadaster









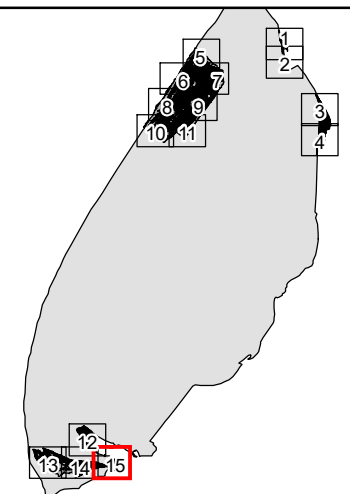
**Bijlage VII**  
**Vegetatiestructuurkaart**  
**Texel 2017**  
**Kaart 15 van 15**

Schaal: 1:5.000 

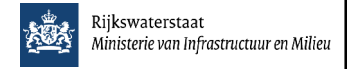


**Legenda**

-  Kaal
-  Lage kruid/graslaag (0-30 cm)
-  Hoge kruid/graslaag (30-100 cm)
-  Dwergstruweel (0-50 cm)
-  Ruige kruid/graslaag (>1 m)
-  niet van toepassing (GST)



Auteur: Bureau Waardenburg  
 Projectnr CIV: 31136061  
 Datum: 27-03-2019



Rijkswaterstaat  
 Ministerie van Infrastructuur en Milieu  
 © ondergrond: Topografische Dienst Kadaster

113.000 113.500 114.000

556.500 557.000 557.500



## Bijlage 8                      Kaart met landelijk bedreigde plantengemeenschappen

In onderstaand overzicht staan de oppervlakten en aantallen vlakken per bedreigingscategorie vermeld. 'nvt' geldt voor niet-kweldervegetaties. 'no-data' heeft betrekking op enkele typen waarvan geen bedreigingscategorie bekend is (Qq0d, Qqd).

Opmerking: De oppervlakten in het overzicht en figuur zijn in netto bedragen weergegeven. De oppervlaktes zijn berekend door het bedekkingspercentage van de vegetatietypen in een vlak te vermenigvuldigen met het oppervlakte van het vlak.

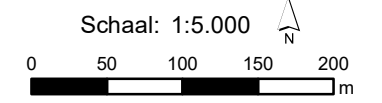
Bedreiging_VvN	Omschrijving	netto opp_ha	aantal vlakken
nvt	Niet van toepassing / incl. GST	475,85	765
no-data	Niet van toepassing / geen info beschikbaar	1,97	7
TNB	Thans niet bedreigd (5)	276,88	3109
GE	Gevoelig, potentieel bedreigd (4)	164,26	2857
BE	Bedreigd (3)	65,40	996
EB	Ernstig bedreigd (2)	7,59	155
<i>totaal</i>		991,95	7889








**Bijlage VIII**  
**Kaart met landelijk bedreigde**  
**plantgemeenschappen**  
**Texel 2017**

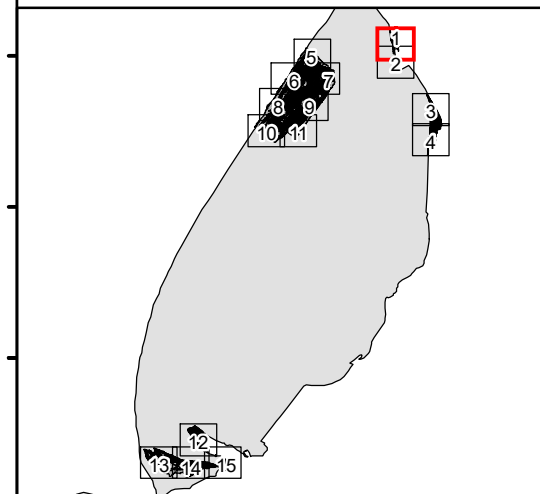
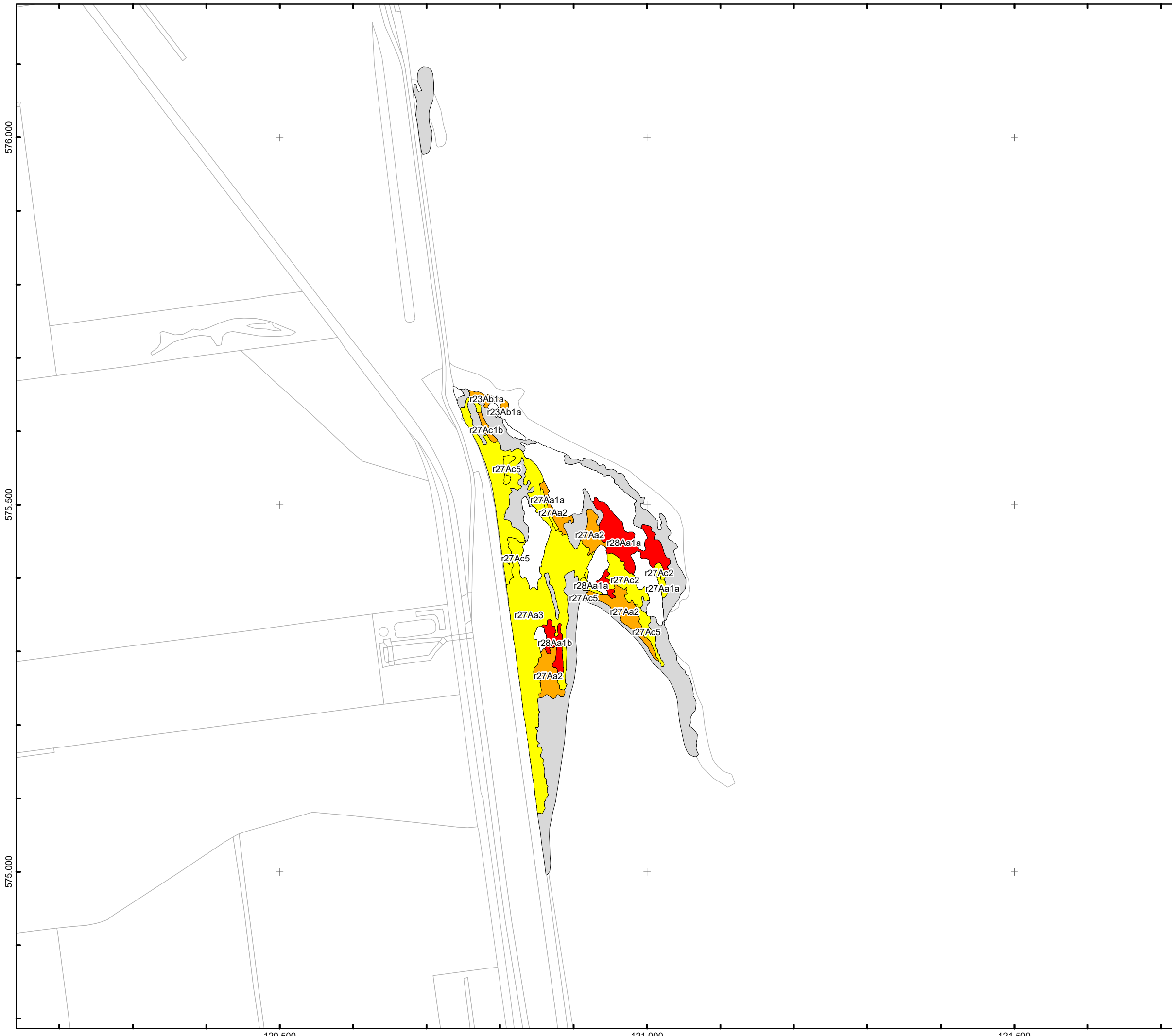
Kaart 1 van 15

Schaal: 1:5.000



**Legenda**

-  niet van toepassing / onbekend
-  Wel gekarteerd, thans niet bedreigd (inclusief kaal)
-  minstens 1 potentieel bedreigde plantengemeenschap
-  minstens 1 bedreigde plantengemeenschap
-  minstens 1 ernstig bedreigde plantengemeenschap




Auteur: Bureau Waardenburg  
Projectnr CIV: 31138797  
Datum: 27-03-2019








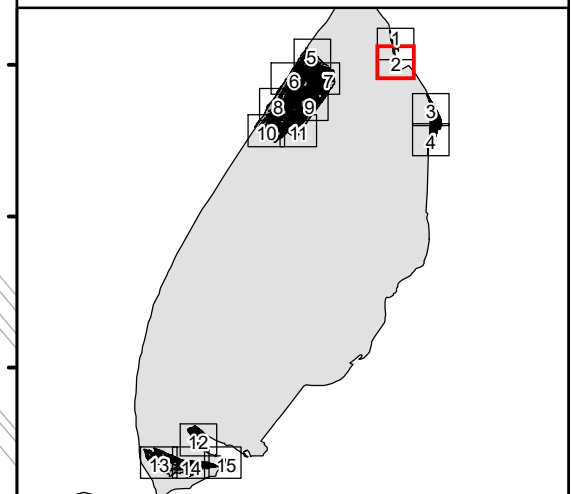
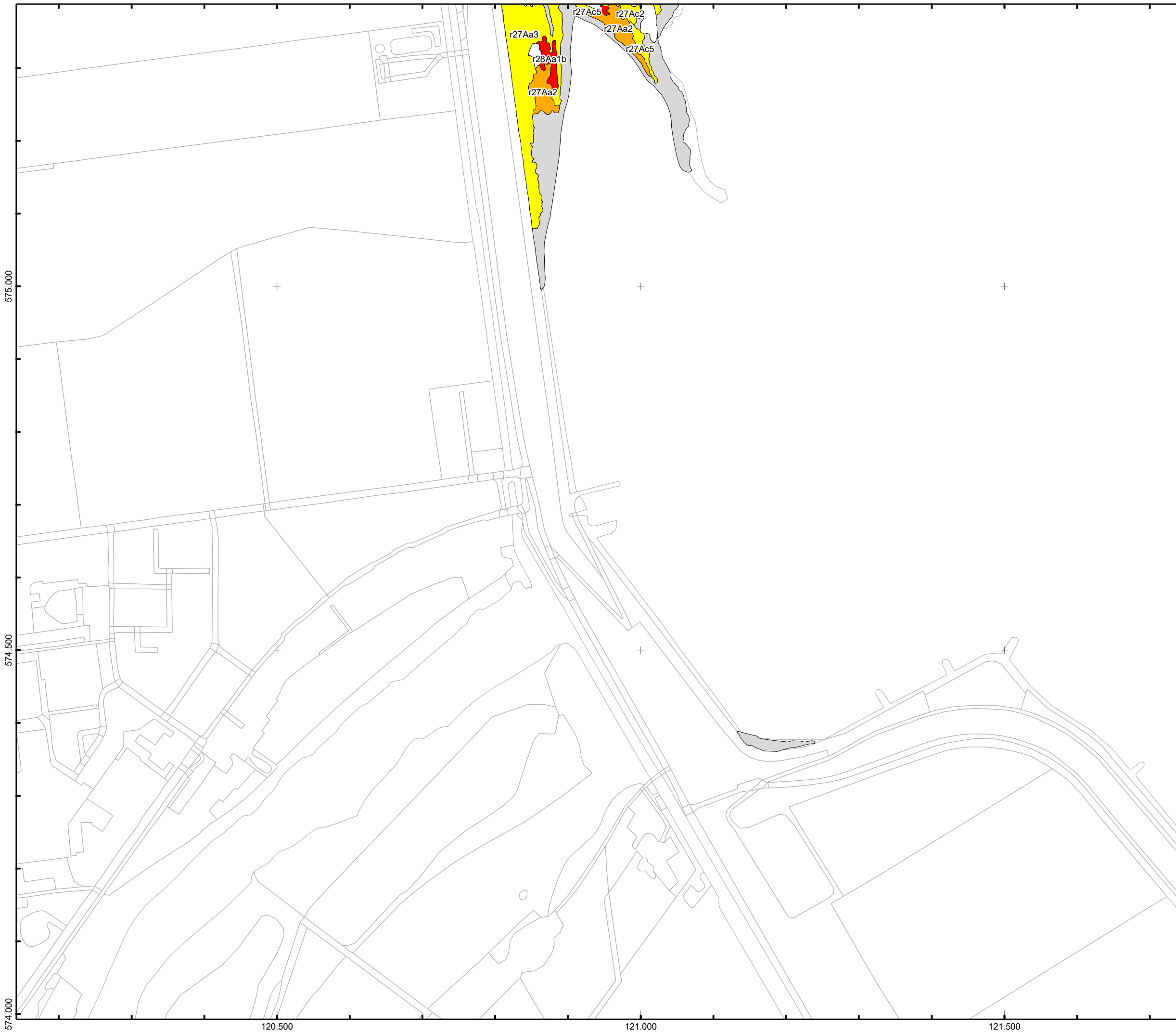
**Bijlage VIII**  
**Kaart met landelijk bedreigde**  
**plantgemeenschappen**  
**Texel 2017**  
Kaart 2 van 15

Schaal: 1:5.000



**Legenda**

-  niet van toepassing / onbekend
-  Wel gekarteerd, thans niet bedreigd (inclusief kaal)
-  minstens 1 potentieel bedreigde plantengemeenschap
-  minstens 1 bedreigde plantengemeenschap
-  minstens 1 ernstig bedreigde plantengemeenschap



Auteur: Bureau Waardenburg  
Projectnr CIV: 31138797  
Datum: 27-03-2019






**Bijlage VIII**  
**Kaart met landelijk bedreigde**  
**plantgemeenschappen**  
**Texel 2017**

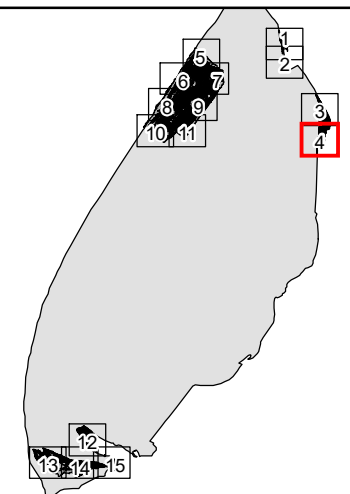
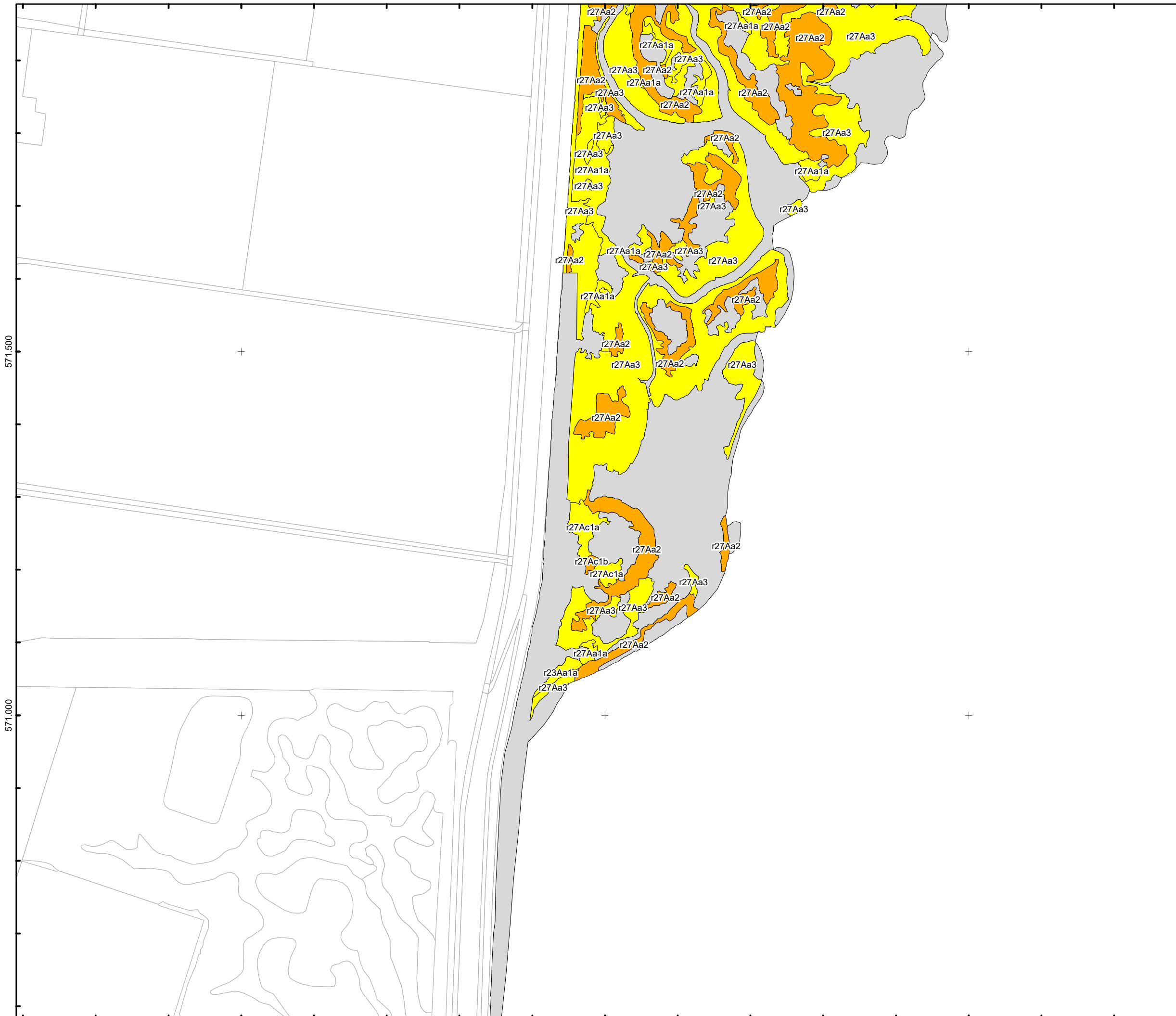
Kaart 4 van 15

Schaal: 1:5.000



**Legenda**

- niet van toepassing / onbekend
- Wel gekarteerd, thans niet bedreigd (inclusief kaal)
- minstens 1 potentieel bedreigde plantengemeenschap
- minstens 1 bedreigde plantengemeenschap
- minstens 1 ernstig bedreigde plantengemeenschap



Auteur: Bureau Waardenburg  
 Projectnr CIV: 31138797  
 Datum: 27-03-2019








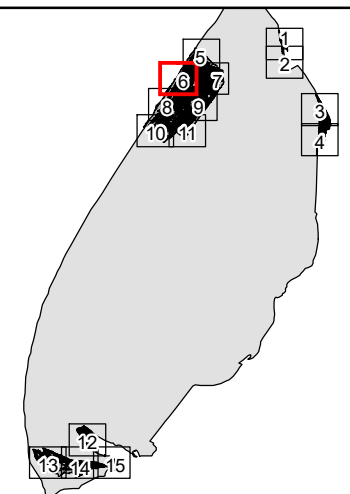
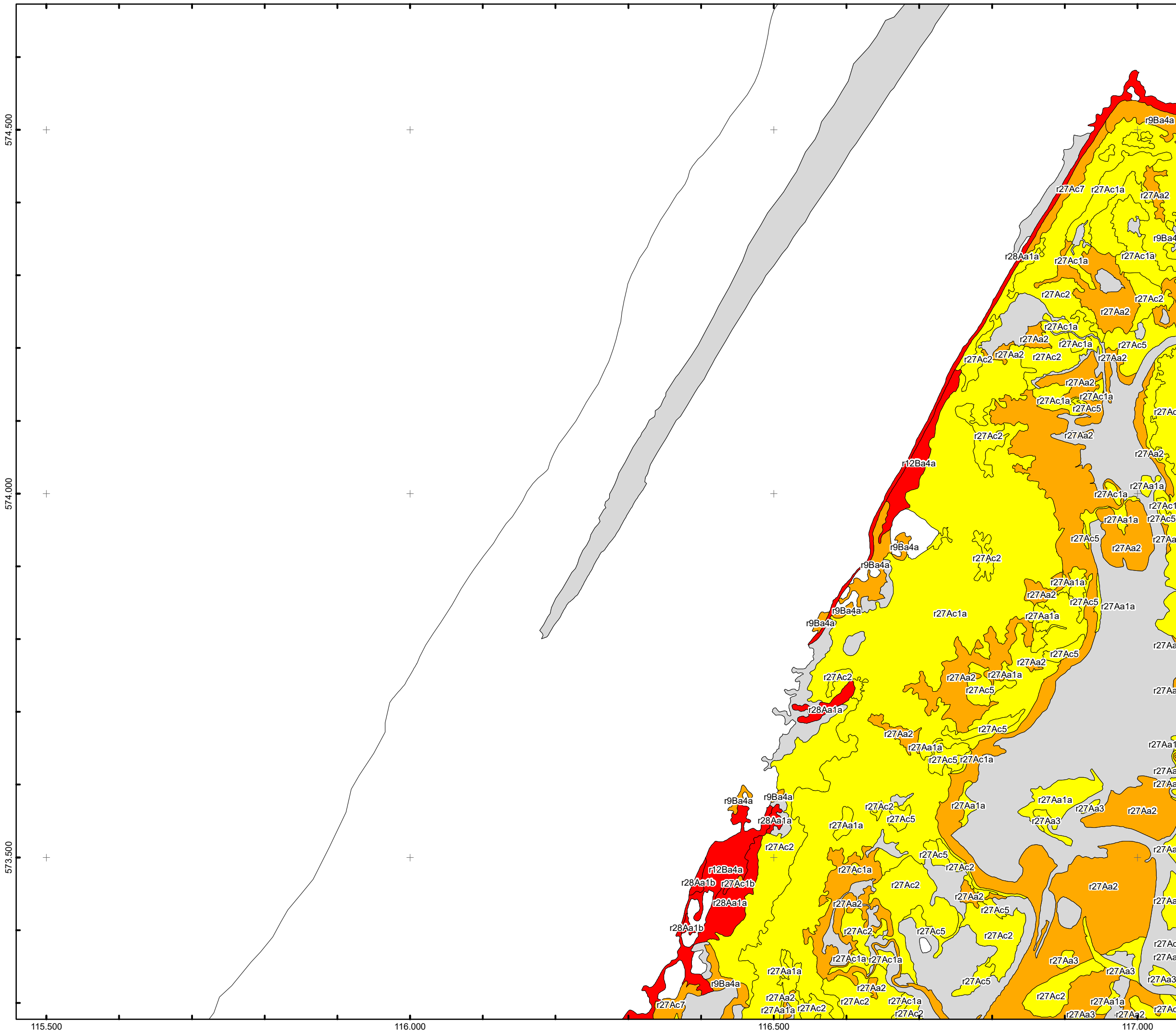
**Bijlage VIII**  
**Kaart met landelijk bedreigde**  
**plantgemeenschappen**  
**Texel 2017**  
**Kaart 6 van 15**

Schaal: 1:5.000



**Legenda**

- niet van toepassing / onbekend
- Wel gekarteerd, thans niet bedreigd (inclusief kaal)
- minstens 1 potentieel bedreigde plantengemeenschap
- minstens 1 bedreigde plantengemeenschap
- minstens 1 ernstig bedreigde plantengemeenschap



Auteur: Bureau Waardenburg  
 Projectnr CIV: 31138797  
 Datum: 27-03-2019




© ondergrond: Topografische Dienst Kadaster



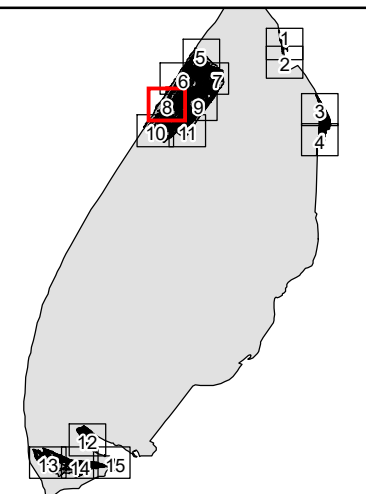
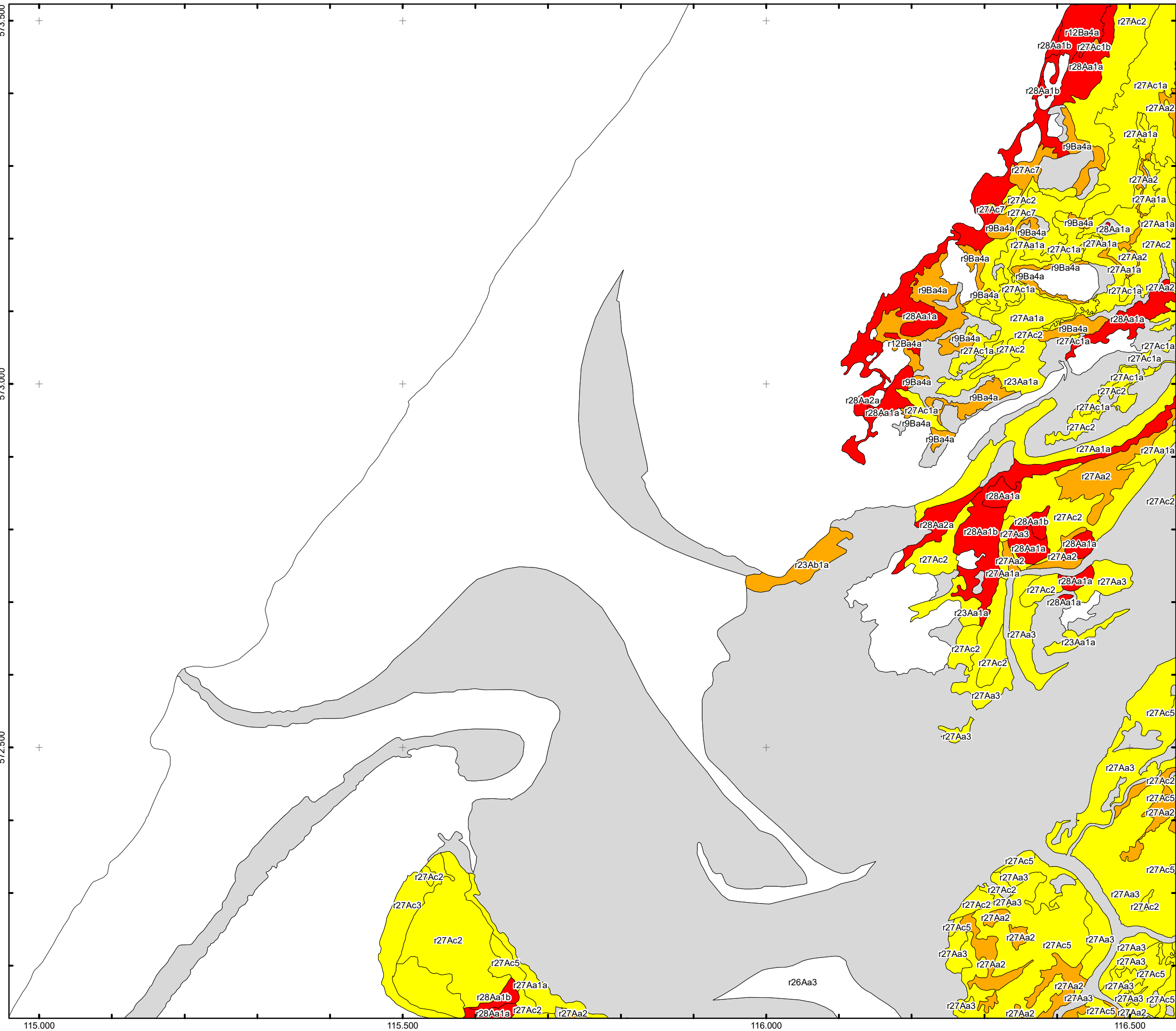
**Bijlage VIII**  
**Kaart met landelijk bedreigde**  
**plantgemeenschappen**  
**Texel 2017**  
**Kaart 8 van 15**

Schaal: 1:5.000



**Legenda**

- niet van toepassing / onbekend
- Wel gekarteerd, thans niet bedreigd (inclusief kaal)
- minstens 1 potentieel bedreigde plantengemeenschap
- minstens 1 bedreigde plantengemeenschap
- minstens 1 ernstig bedreigde plantengemeenschap



Auteur: Bureau Waardenburg  
 Projectnr CIV: 31138797  
 Datum: 27-03-2019




© ondergrond: Topografische Dienst Kadaster

573.500  
573.000  
572.500

115.000      115.500      116.000      116.500

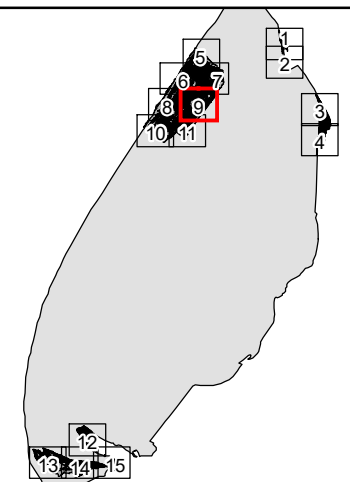
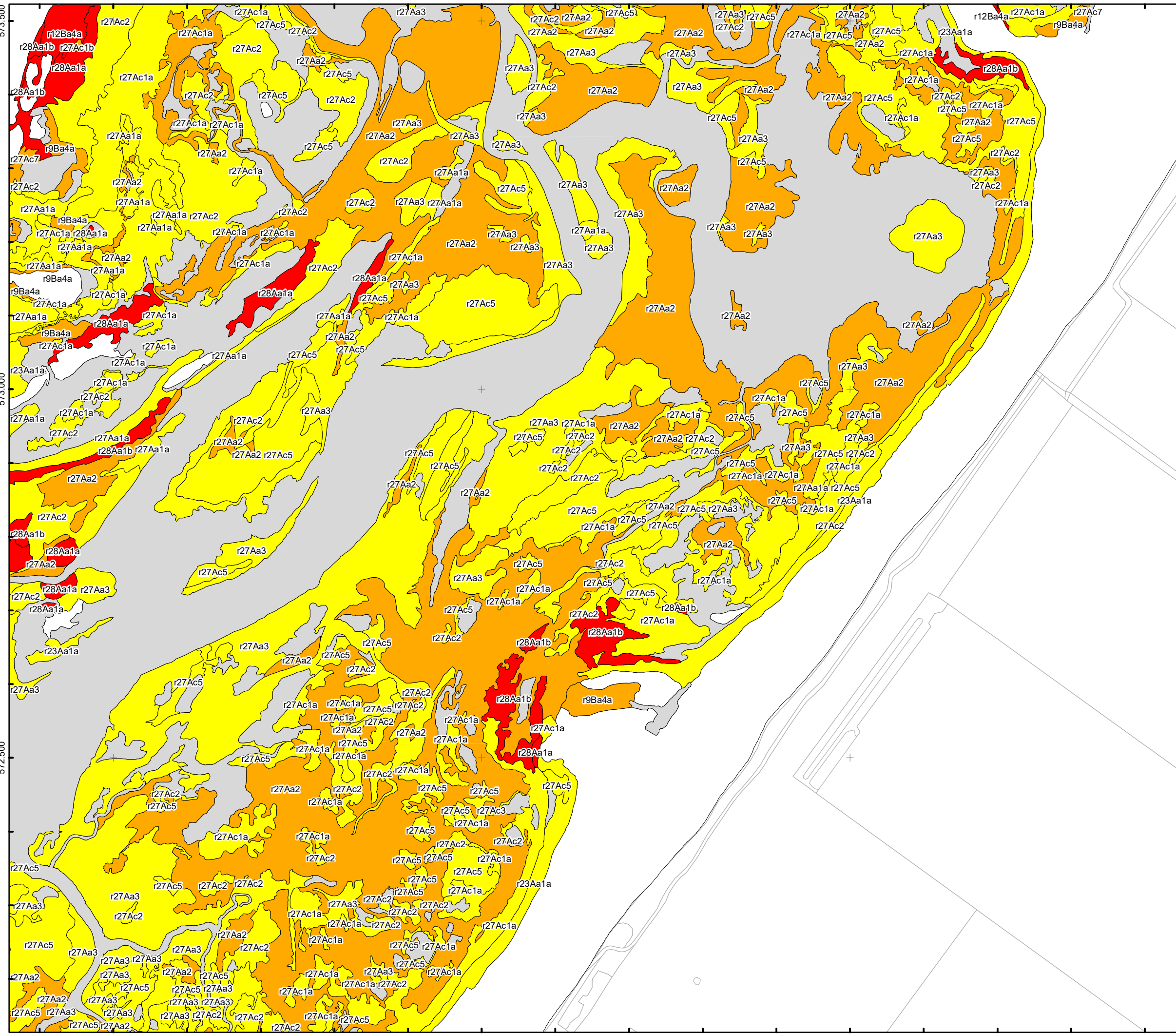
**Bijlage VIII**  
**Kaart met landelijk bedreigde**  
**plantgemeenschappen**  
**Texel 2017**  
**Kaart 9 van 15**

Schaal: 1:5.000



**Legenda**

- niet van toepassing / onbekend
- Wel gekarteerd, thans niet bedreigd (inclusief kaal)
- minstens 1 potentieel bedreigde plantengemeenschap
- minstens 1 bedreigde plantengemeenschap
- minstens 1 ernstig bedreigde plantengemeenschap



Auteur: Bureau Waardenburg  
 Projectnr CIV: 31138797  
 Datum: 27-03-2019



© ondergrond: Topografische Dienst Kadaster


573.500  
573.000  
572.500

116.500 117.000 117.500






**Bijlage VIII**  
**Kaart met landelijk bedreigde**  
**plantgemeenschappen**  
**Texel 2017**

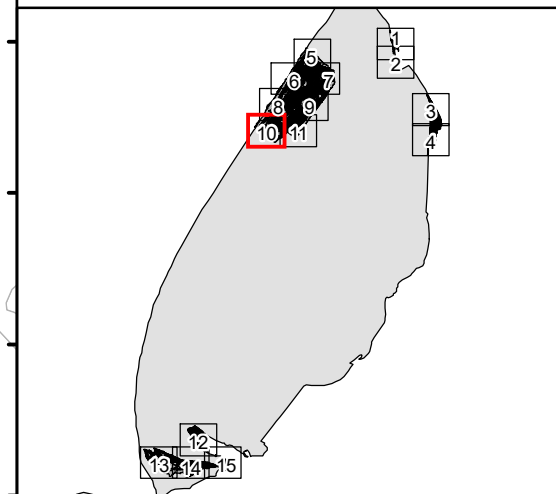
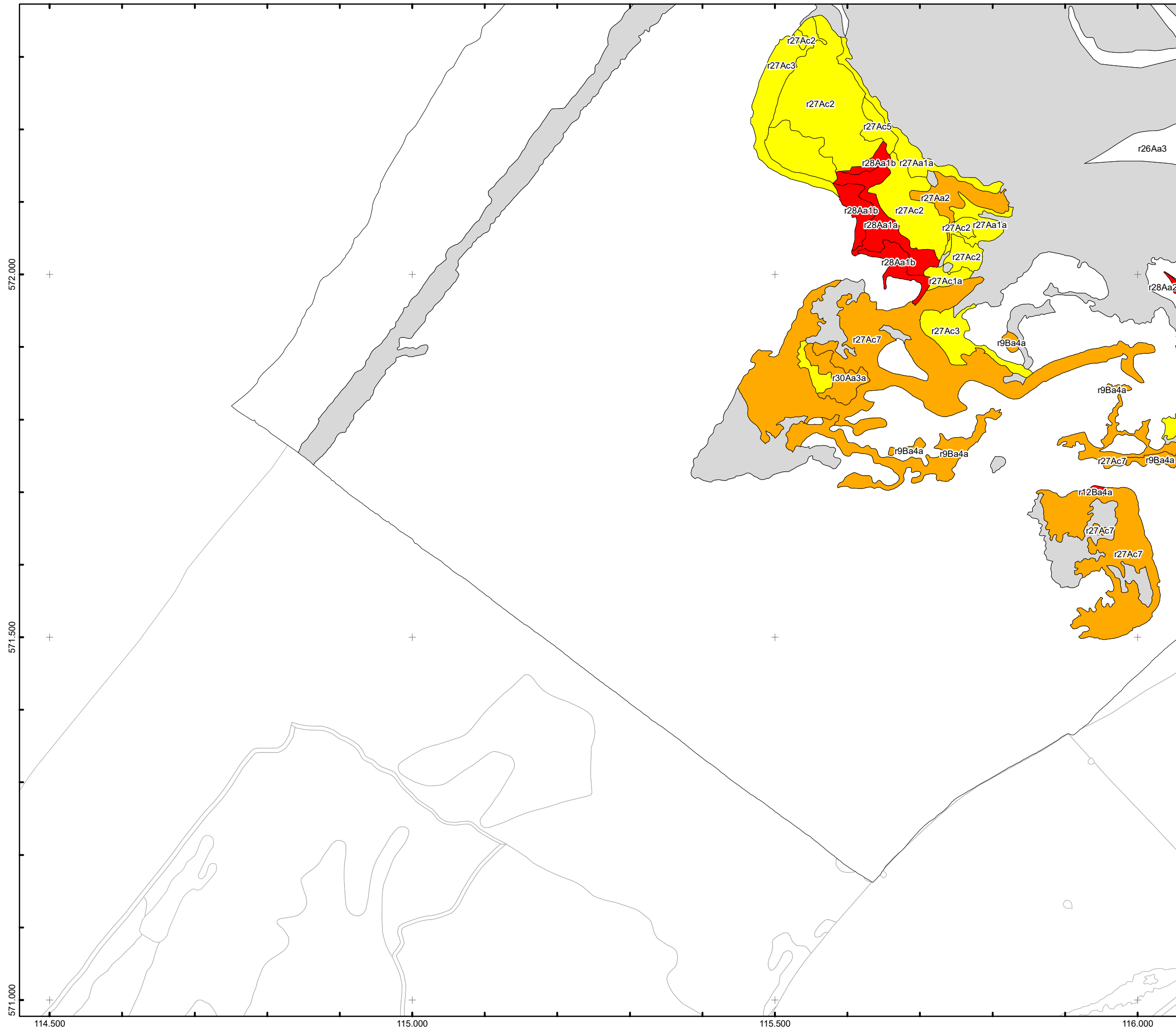
Kaart 10 van 15

Schaal: 1:5.000



**Legenda**

-  niet van toepassing / onbekend
-  Wel gekarteerd, thans niet bedreigd (inclusief kaal)
-  minstens 1 potentieel bedreigde plantengemeenschap
-  minstens 1 bedreigde plantengemeenschap
-  minstens 1 ernstig bedreigde plantengemeenschap



Auteur: Bureau Waardenburg  
Projectnr CIV: 31138797  
Datum: 27-03-2019




© ondergrond: Topografische Dienst Kadaster



**Bijlage VIII**  
**Kaart met landelijk bedreigde**  
**plantgemeenschappen**  
**Texel 2017**

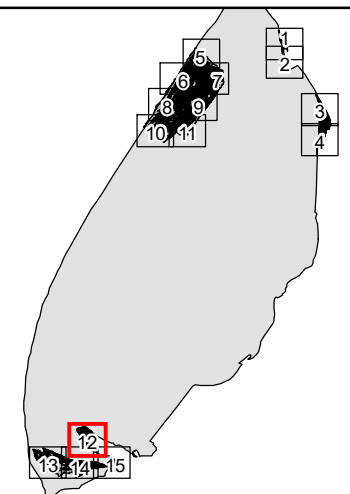
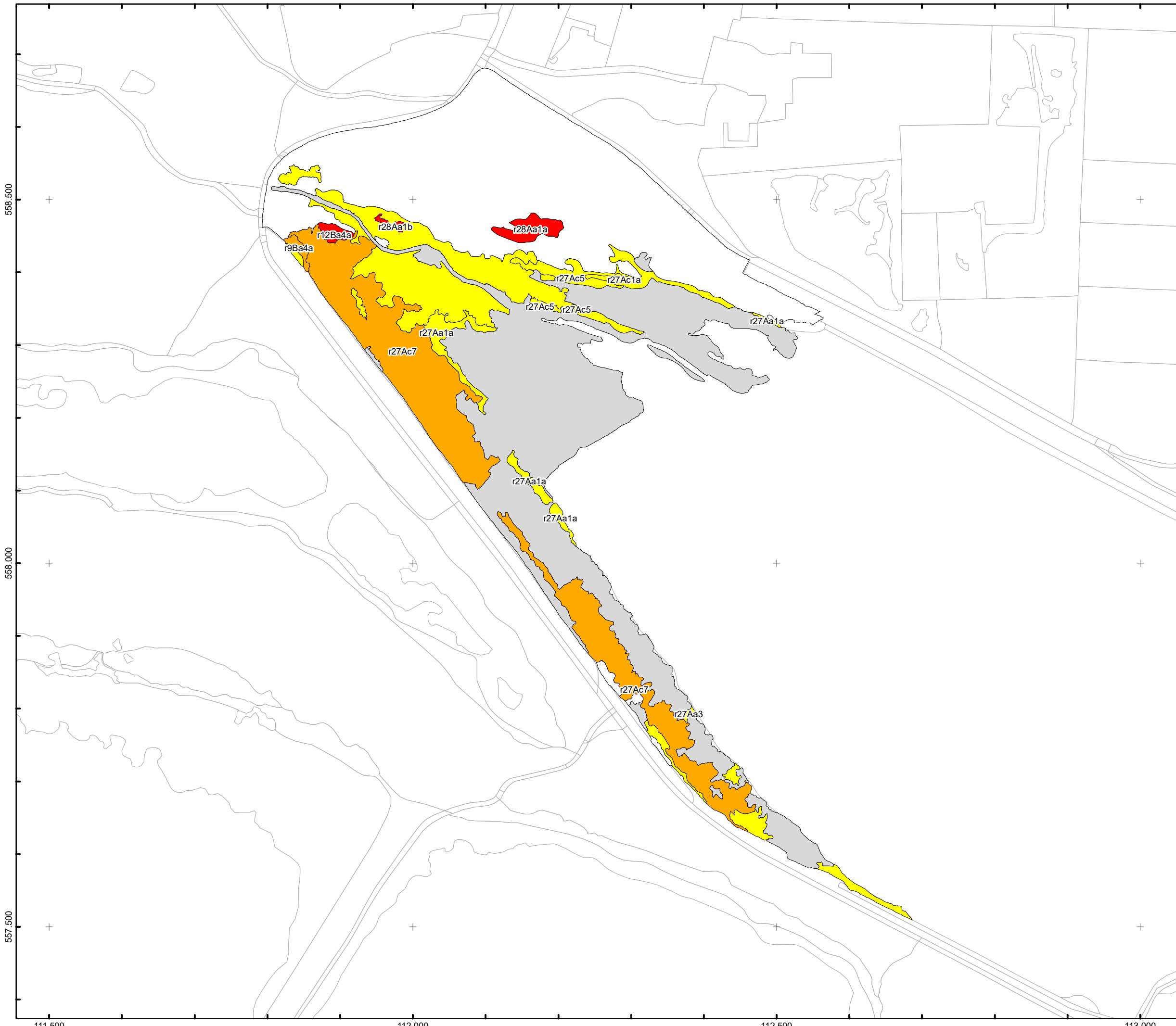
Kaart 12 van 15

Schaal: 1:5.000



**Legenda**

- niet van toepassing / onbekend
- Wel gekarteerd, thans niet bedreigd (inclusief kaal)
- minstens 1 potentieel bedreigde plantengemeenschap
- minstens 1 bedreigde plantengemeenschap
- minstens 1 ernstig bedreigde plantengemeenschap



Auteur: Bureau Waardenburg  
Projectnr CIV: 31138797  
Datum: 27-03-2019




© ondergrond: Topografische Dienst Kadaster








**Bijlage VIII**  
**Kaart met landelijk bedreigde**  
**plantgemeenschappen**  
**Texel 2017**

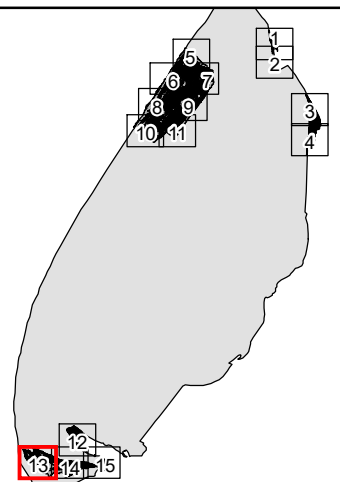
Kaart 13 van 15

Schaal: 1:5.000



**Legenda**

-  niet van toepassing / onbekend
-  Wel gekarteerd, thans niet bedreigd (inclusief kaal)
-  minstens 1 potentieel bedreigde plantengemeenschap
-  minstens 1 bedreigde plantengemeenschap
-  minstens 1 ernstig bedreigde plantengemeenschap



Auteur: Bureau Waardenburg  
Projectnr CIV: 31138797  
Datum: 27-03-2019




© ondergrond: Topografische Dienst Kadaster






**Bijlage VIII**  
**Kaart met landelijk bedreigde**  
**plantgemeenschappen**  
**Texel 2017**

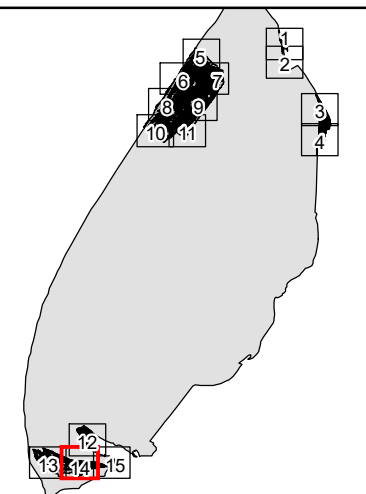
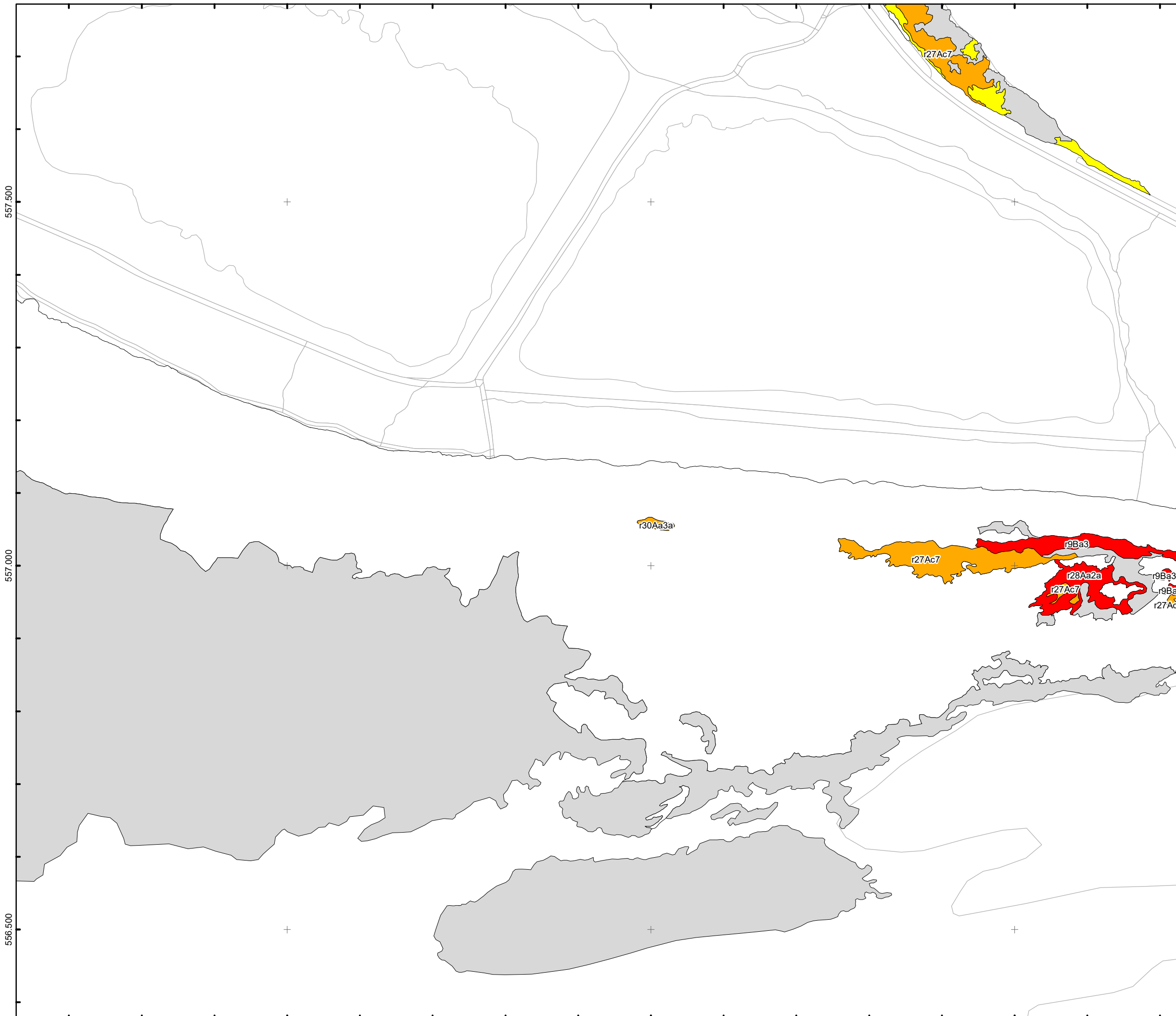
Kaart 14 van 15

Schaal: 1:5.000



**Legenda**

-  niet van toepassing / onbekend
-  Wel gekarteerd, thans niet bedreigd (inclusief kaal)
-  minstens 1 potentieel bedreigde plantengemeenschap
-  minstens 1 bedreigde plantengemeenschap
-  minstens 1 ernstig bedreigde plantengemeenschap



Auteur: Bureau Waardenburg  
Projectnr CIV: 31138797  
Datum: 27-03-2019




© ondergrond: Topografische Dienst Kadaster

**Bijlage VIII**  
**Kaart met landelijk bedreigde**  
**plantgemeenschappen**  
**Texel 2017**

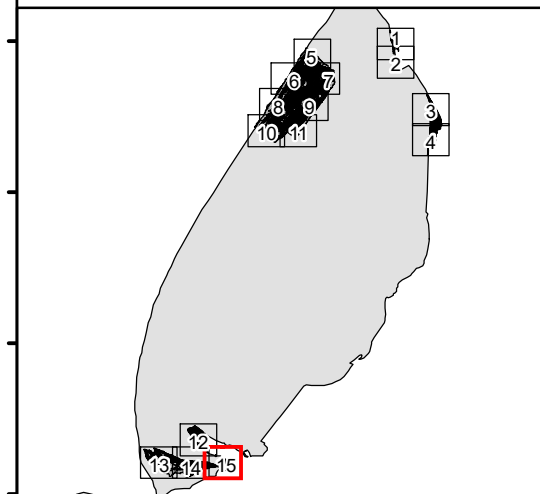
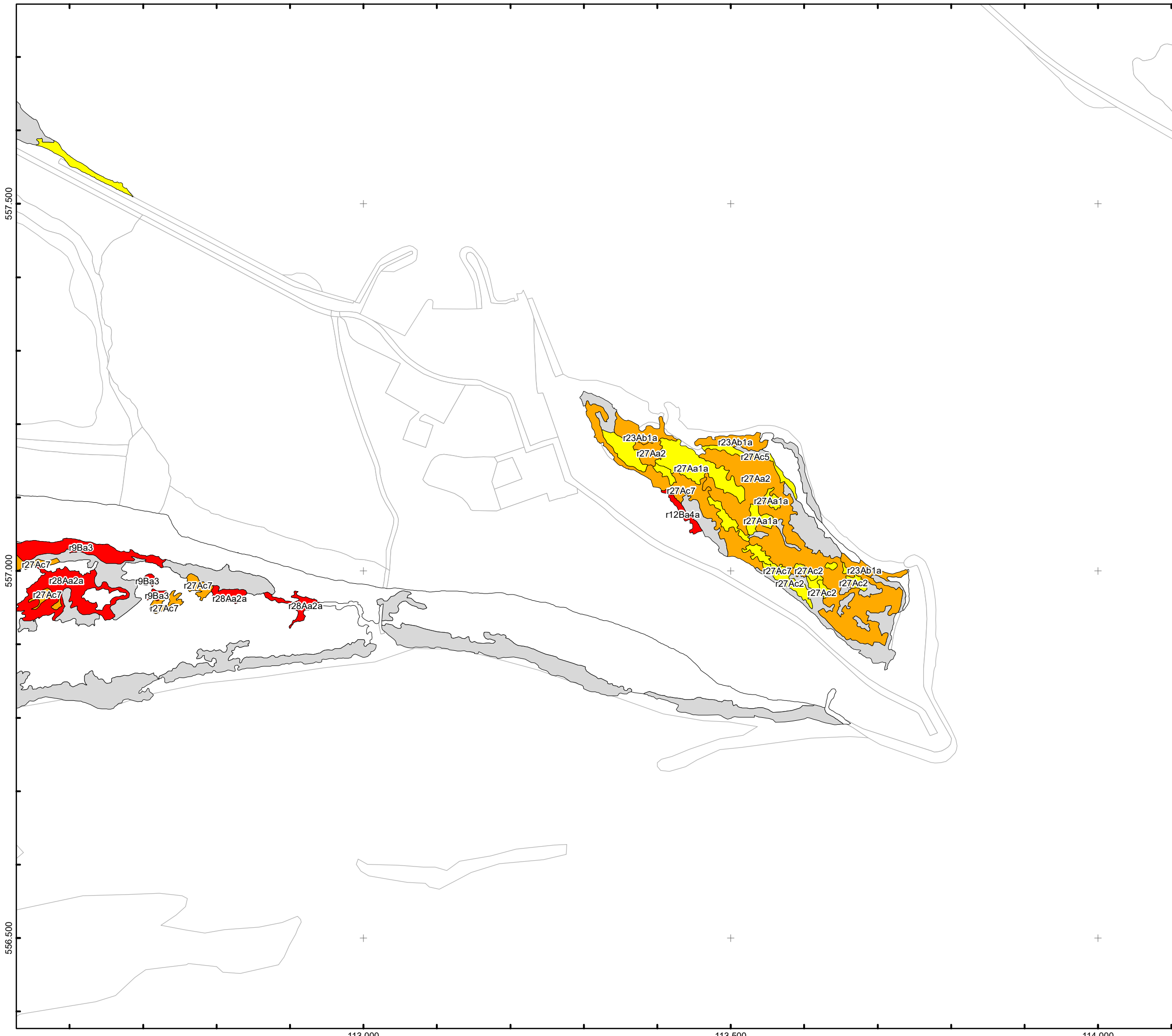
Kaart 15 van 15

Schaal: 1:5.000



**Legenda**

- niet van toepassing / onbekend
- Wel gekarteerd, thans niet bedreigd (inclusief kaal)
- minstens 1 potentieel bedreigde plantengemeenschap
- minstens 1 bedreigde plantengemeenschap
- minstens 1 ernstig bedreigde plantengemeenschap



Auteur: Bureau Waardenburg  
 Projectnr CIV: 31138797  
 Datum: 27-03-2019



© ondergrond: Topografische Dienst Kadaster



