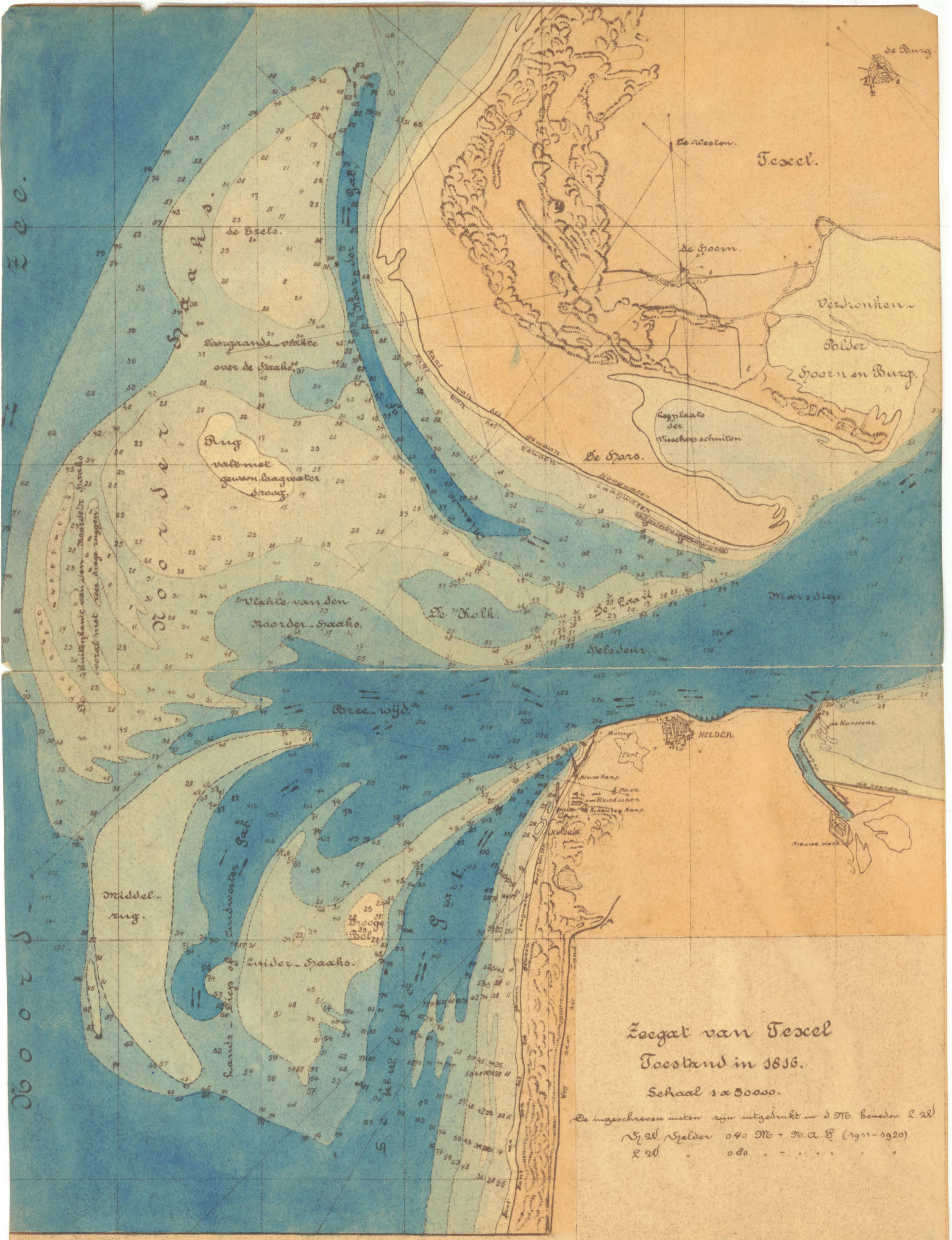


Z. 0. 0.

11

26 0 0 2 5



Zeegat van Texel  
Toestand in 1816.  
Schaal 1:20000.

De ingeschreven maten zijn uitgedrukt in d. M. beneden l. 2l.  
N. 2l. Spelder 0.40 M + 70. A. E. (1911-1920).  
L. 2l. 0.80 . . . . .



Den Burg.

De Westert.

De Sporen.

De Nieuwe.

De Kolk.

Marsdiep.

Holsdun.

Breevijs.

Kleine haaf.

Dinodunnen.

Schouten haaf.

Willemsloot.

Zeegat van Texel.

Toestand in 1840.

Schaal 1:50000.

De ingeschreven dieptecijfers zijn uitgedrukt in d. m. L. 20'

V. W. Veldner 040 m + N. A. B. (1891-1892).

L. 20 0.80

De Burg.

De Westere.

De Spoorw.

Moek  
Slingdyk

De Kolk

Barrenle-Bol.  
zeer hoog

Selder

Spoedmuren

Zeegeat van Texel.

Toestand in 1853.

Schaal 1:50000.

De ingeschreven...  
1853...  
1854...  
1855...



De Buij.

De Westerv.

De Spoor n.

De Kolk  
Stingfijk

Selder.

Suidmnen

### Zeevat van Texel.

Toestand in 1853.

Schaal 1:50000.

De ingeschreven oppervlakte van het gebied is 100000000 m<sup>2</sup> (100000 ha).

De ingeschreven oppervlakte van het gebied is 100000000 m<sup>2</sup> (100000 ha).

De ingeschreven oppervlakte van het gebied is 100000000 m<sup>2</sup> (100000 ha).





De Burg.

De Spoor.

Westhoek  
van de Spoor.

De Spoor  
of sluispoort.

Moderhoek.

Brede.

Spelders

Gunsduinen.

Zeegat van Texel.

Toestand in 1863.

Schaal 1:50000.

De ingeschreven dieptecijfers zijn uitgedrukt in M-P.M.

J. W. Spelder a. v. M. + N. v. P. 1911

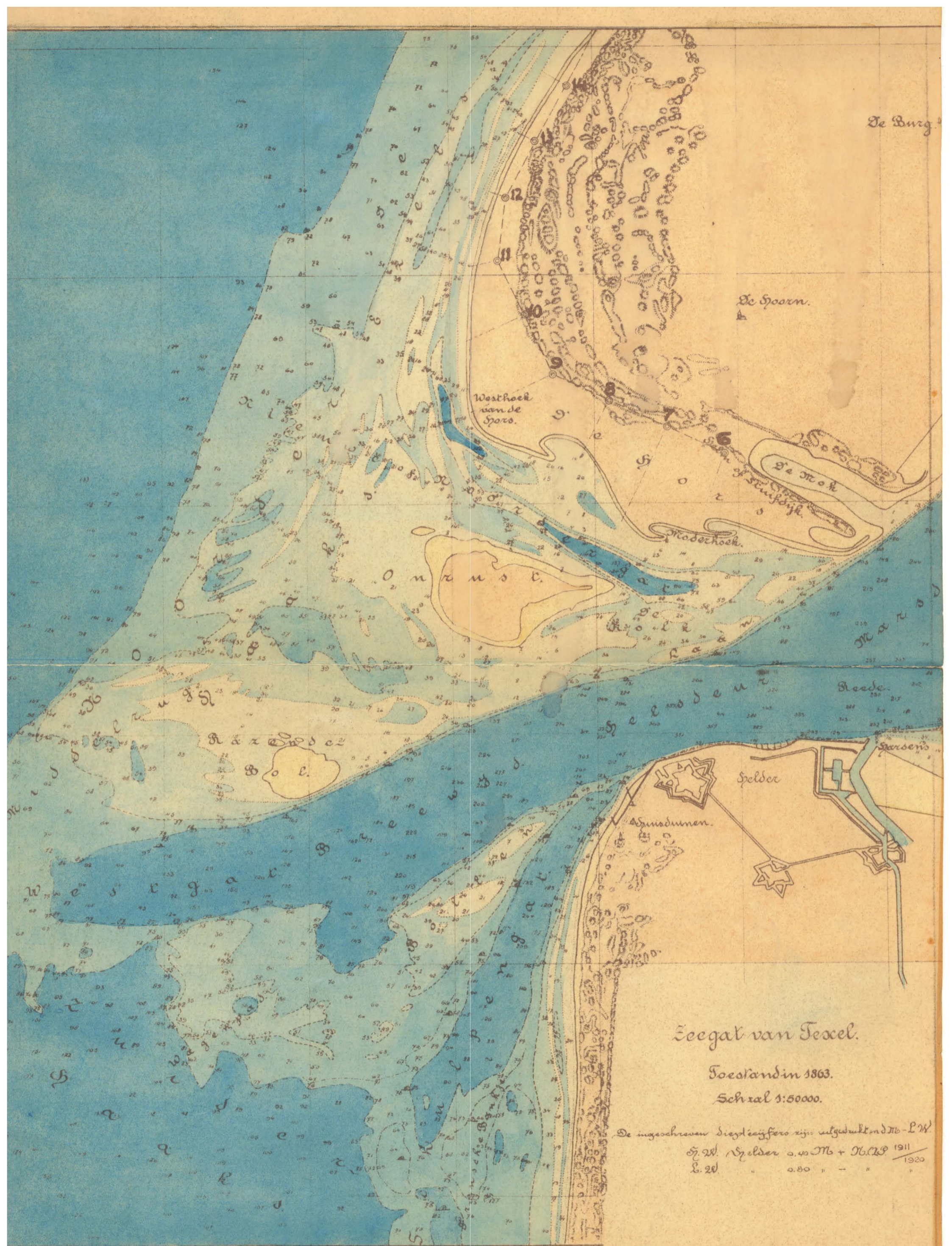
L. W. " " " " 1920











De Burg.

De Spoor.

Westhoek van de Spoor.

De Mok

Kadehoek.

Onders.

Breed.

Breed  
Breed

Spelder

Gunsdunen.

Zeegat van Texel.

Toestand in 1863.

Schaal 1:50000.

De ingeschreven dieptecijfers zijn: uitgedrukt in M + P.W.

S. W. Spelder o. v. M + P.W. 1911

L. W. " " " " 1920





De Burg. A

De Hoorn. A

Onrust.

Kolk?

Blazende

bol.

Sjeldene

Sjelder

Spuisdunen.

### Zeegeat van Texel.

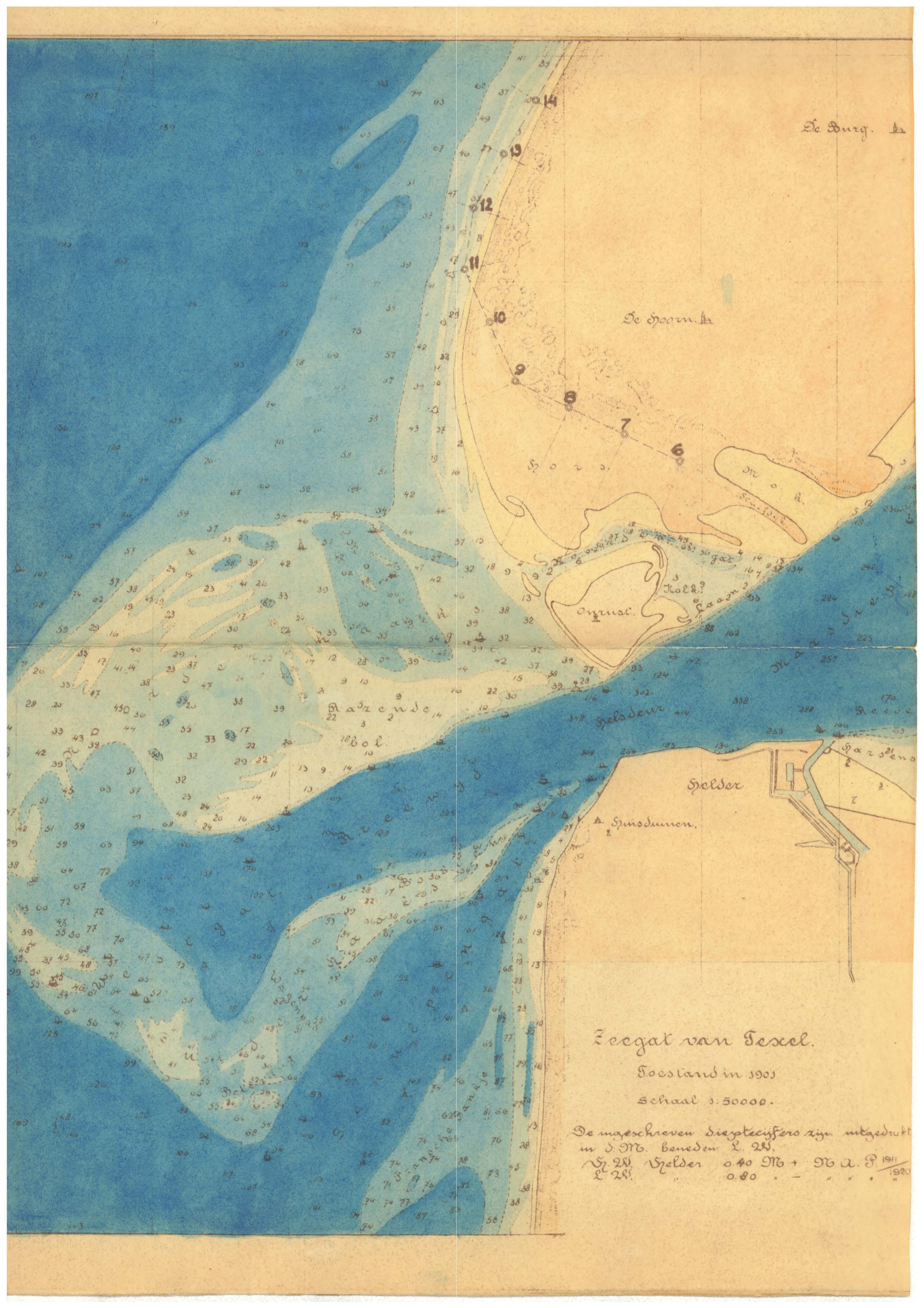
Doeland in 1901

Schaal 1:50000.

De maaschreven dieptecijfers zijn uitgedrukt in D.M. beneden L. 24.


L. 24. Sjelder 0.40 D.M. + D.M. A. P. 1911

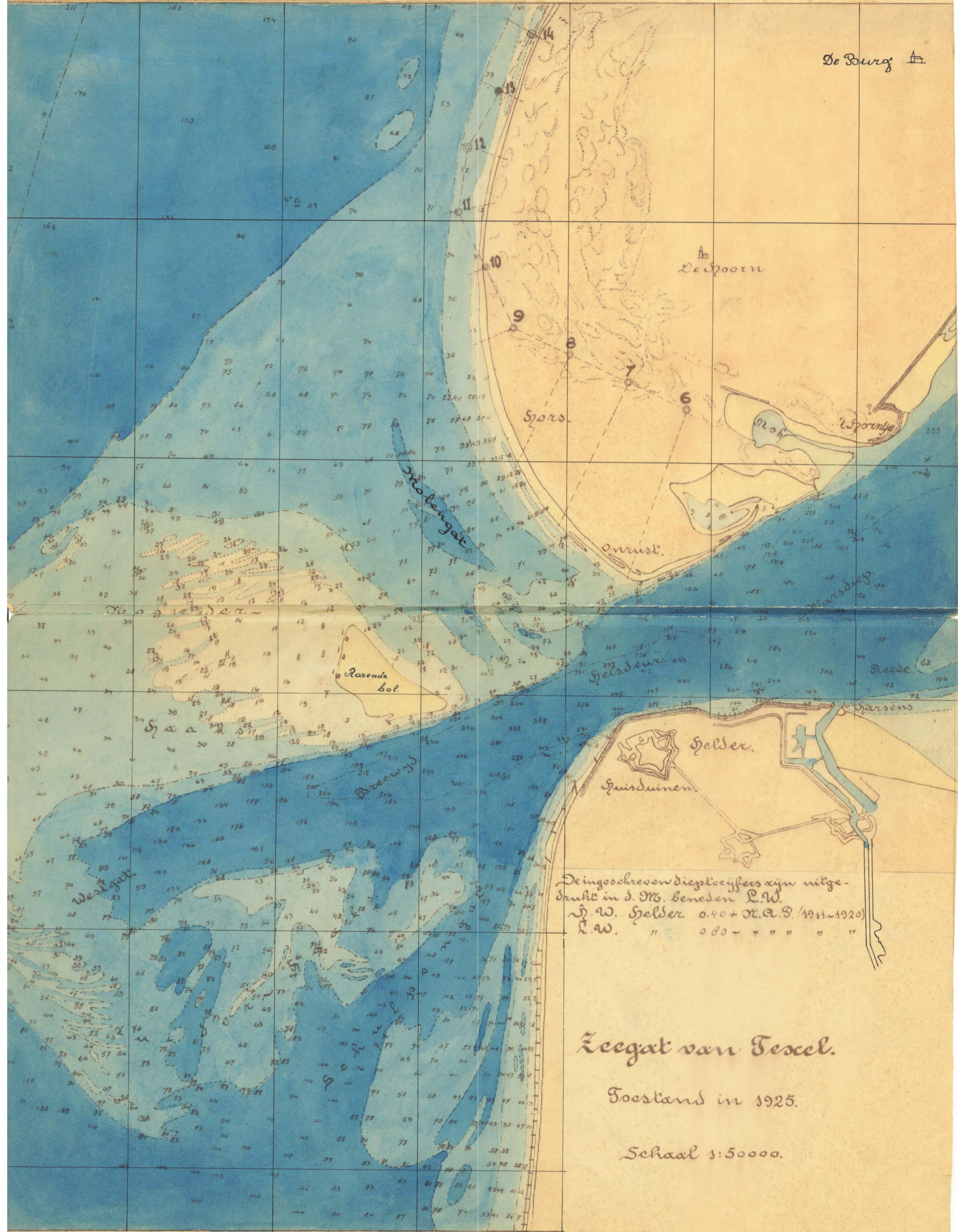
L. 24. " 0.80 " - " " " 1920







De Bourg 

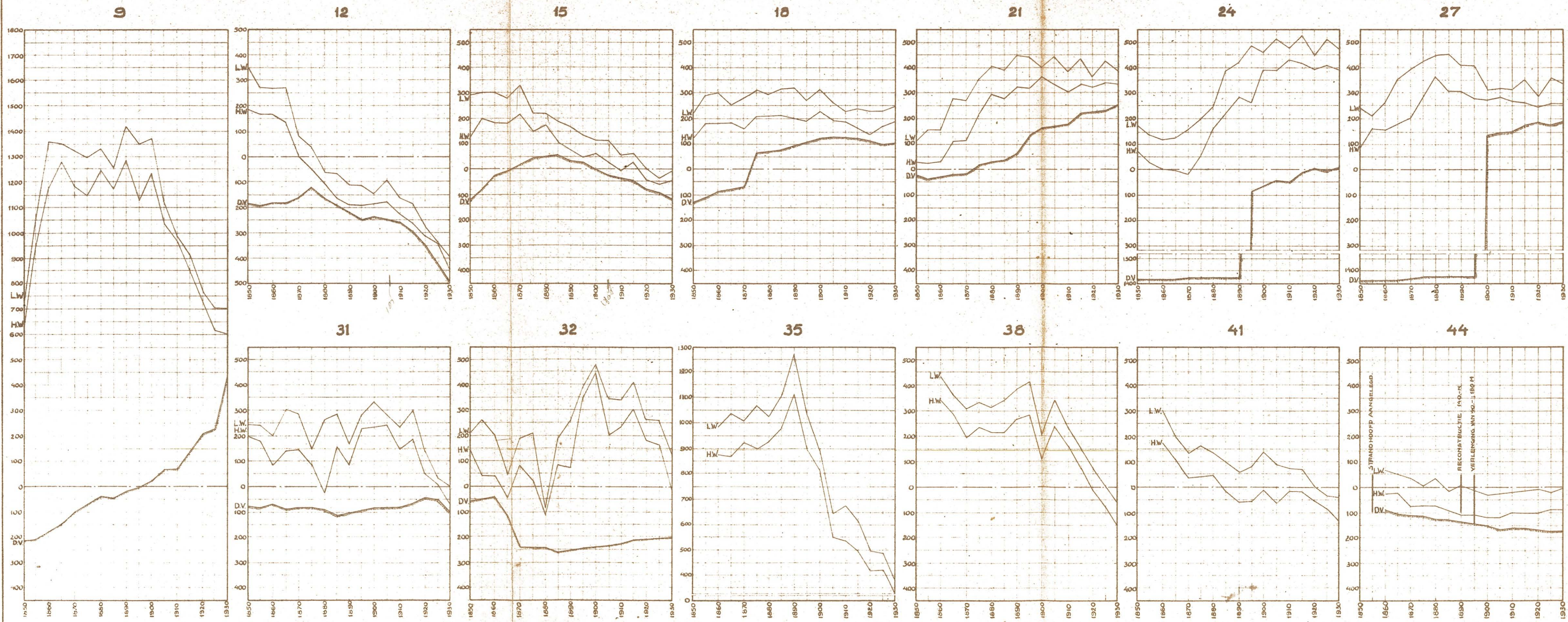


De ingeschreven dieptecijfers zijn uitge-  
drukt in d. N.B. beneden L.W.  
J.W. Gelder 0.40 + N.A.S. (1911-1920)  
L.W. " 0.80 - " " " " "

### Zeegat van Texel.

Toestand in 1925.

Schaal 1:50000.

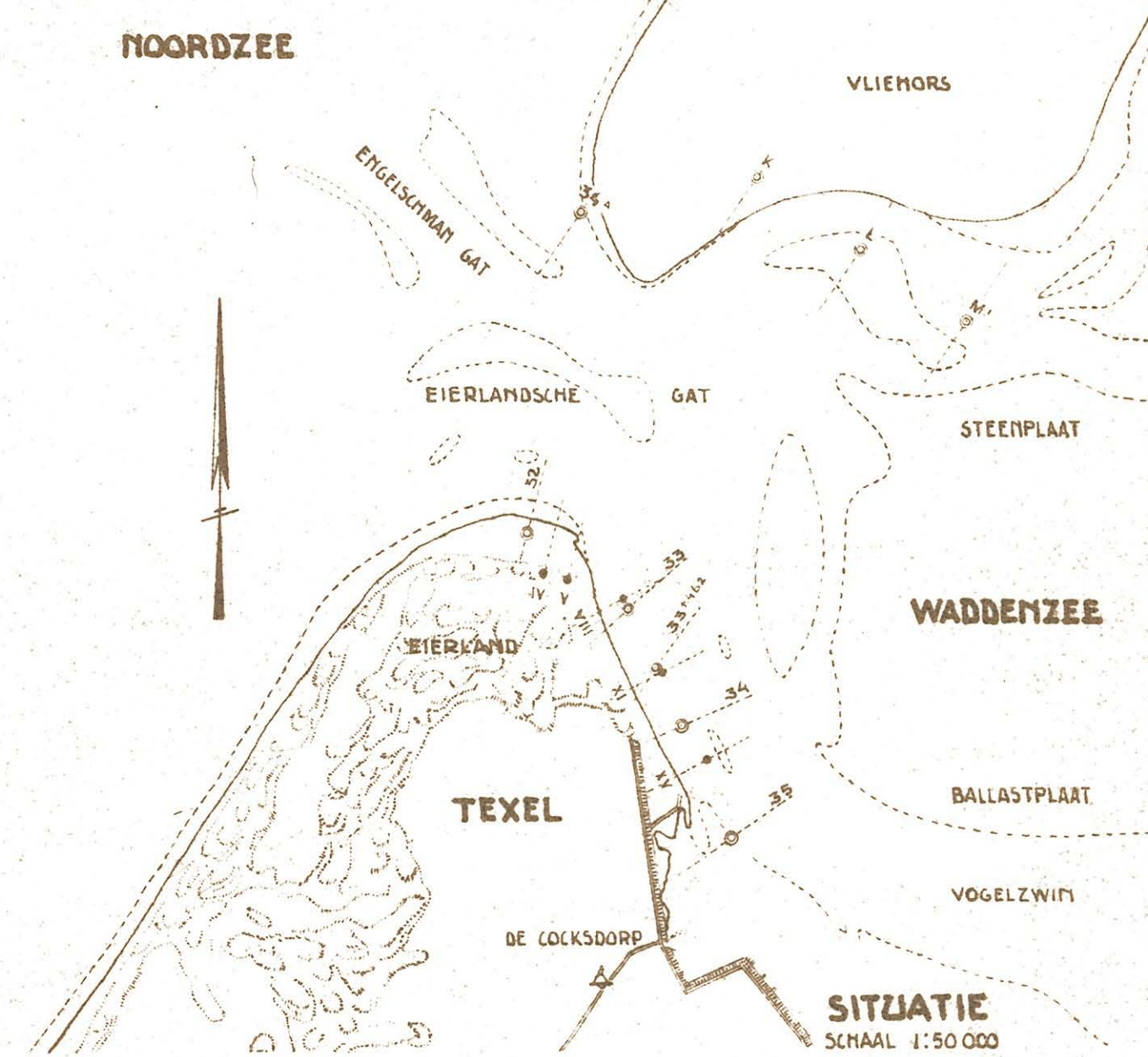
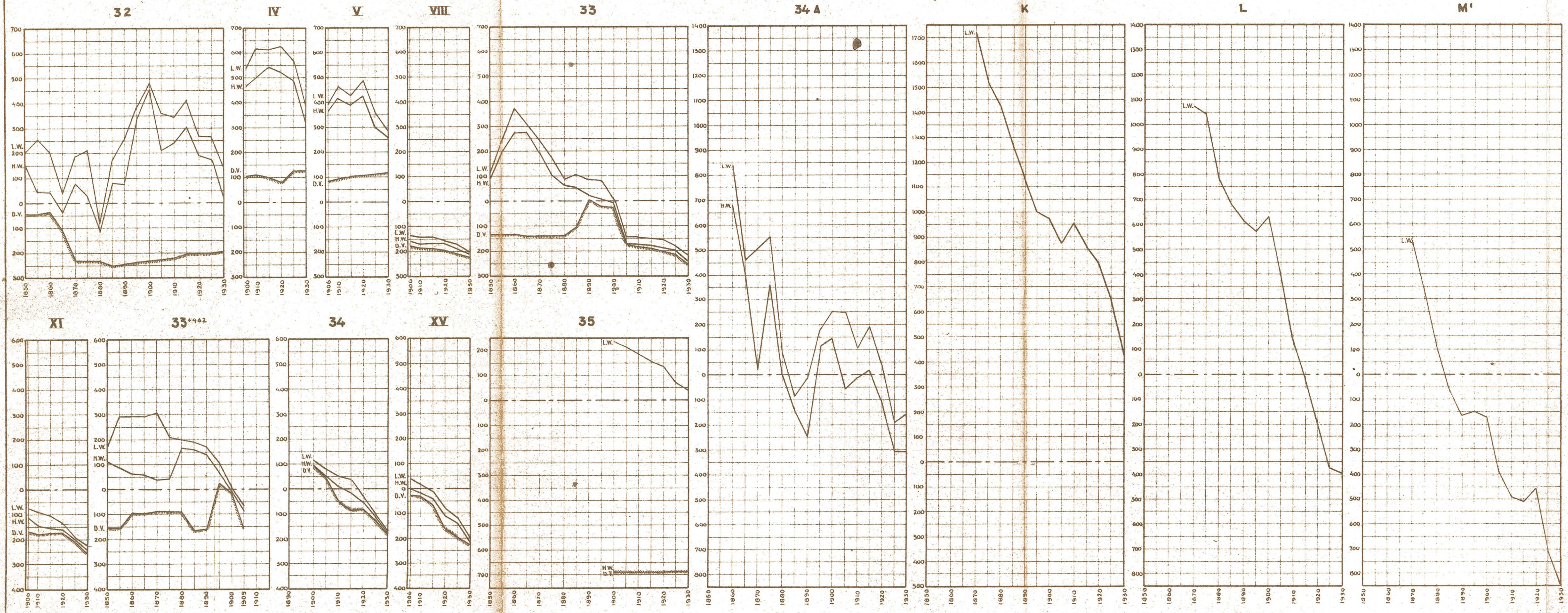


**TOELICHTING**

- — LIJN VAN HOOFDSTRANDPAAL.
- LW — LAAGWATER.
- HW — HOOGWATER.
- DV — DUINVOET.
- 41 — HOOFDSTRANDPAAL 41.

RIJKSWATERSTAAT			DIRECTIE N.-HOLLAND		ARRONDISSEMENT HOORN	
BEHOORT BIJ BRIEF D.D: 21 November 1930 No. 2280			BIBLIOTHEEK RIJKSWATERSTAAT ARRT. HOORN <i>M. 200</i>		ALG. ZAKEN GRAFIEKEN VAN STRANDMETINGEN LANGS DE NOORDZEEKUST VAN TEXEL EN WESTVLIELAND	
DE INGENIEUR.						
OPN.	GET.	DD. 28.10.30	DD. 10.11.30	GEZ.	FORM. A 4	REG. No. 151
PAR.	PAR. J	PAR.	PAR.	PAR.	KAART No. 1103	





**TOELICHTING**

o --- LIJN VAN HOOFDSTRAND - OF RAAIPAAL  
 L.W. --- " " LAAGWATER  
 H.W. --- " " HOOGWATER  
 D.V. --- DZIJNVOET  
 D.T. --- DUKSTEEN

o 32 HOOFDSTRANDPAAL 32  
 • V RAAIPAAL V

**BIJLAGE 13.**

RIJKSWATERSTAAT DIRECTIE N.-HOLLAND ARRONDISSEMENT HOORN

BEHOORT BIJ BRIEF D.D. 21 November 1930 No. 2280 DE INGENIEUR

**BIBLIOTHEEK** RIJKSWATERSTAAT ARRT. HOORN M 200 034

**ALG. ZAKEN** GRAFIKEN VAN STRANDMETINGEN LANGS DE KUST VAN HET EIERLANDSCHE GAT

SCHAAL VERT. 1:CM = 100 M. HOR. 1:CM = 10 JAAR BLAD N° 1 IN 1 BLAD

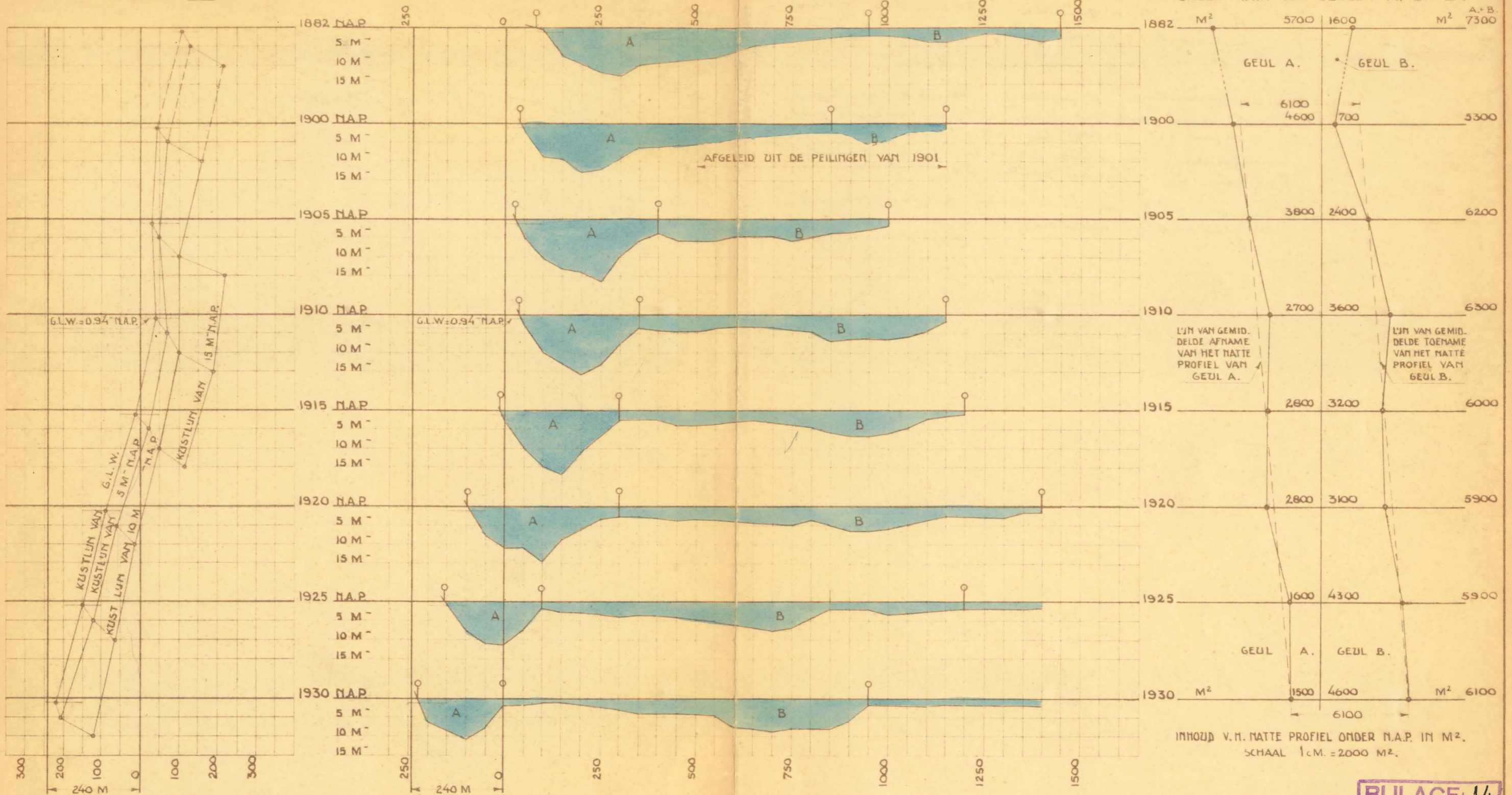
FORM. A 4 REG. No. 152 KAART NO. 1 1 0 4

DD. 27.10.'30 GET. PAR. DD. 10.11.'30 GEZ. PAR.

GRAFIEK V. D. AFNAME V. D. KUST IN PEILRAAI XIV

DWARSPROFIELEN.

GRAFIEK V. D. VERANDERING V. H. NATTE PROF. ONDER N.A.P. DER GEULEN A. EN B.



BIJLAGE: 14.

RIJKSWATERSTAAT - DIRECTIE N.-HOLLAND - ARRONDISSEMENT HOORN

BEHOORT BIJ BRIEF. D.D: 21 November 1930 No. 2200 DE INGENIEUR.

BIBLIOTHEEK RIJKSWATERSTAAT ARRT. HOORN M 270 034

TEXEL EIERLANDSCHE KUST DWARSPROFIELEN IN RAAI XIV OVER DE JAREN 1882 T/M 1930 MET GRAFIEKEN KUSTAFNAME EN VERANDERING GEULEN.

SCHAAL 1:1000 1:10000 BLAD No 1 IN 1 BLADEN

OPN DD GET DD 10.11.30 DD 10.11.30 GEZ. PAR PAR PAR FORM. A 2 REG. No. 160 KAART No 3 2 5 11

NIEUW REG. No. ?

2280  
1930



1. Schiermonnikoog. Noordzeestrand met voorliggende zandplaat, aan de Z.W.zyde met dit strand verbonden, gezien in Z.W. richting vanaf duin, waar voormalig badhotel heeft gestaan.

Opname dd.15 Juli 1930.



2. Schiermonnikoog. Noordzeestrand met voorliggende zandplaat, aan de Z.W.zyde met dit strand verbonden gezien in N.O.richting, vanaf duin naby den vuurtoren.

Opname dd.15 Juli 1930.



3. Borkum. Hoofd no. II op Noordzeestrand, aangelegd in 1930 en bestaande uit enkele ry stalen damwand, aan den kop bezonken. Op achtergrond bestaande hoofd, hetwelk zal worden afgebroken. Gezien vanaf gemetselde strandmuur in W.N.W.richting.

Opname dd.13 Juli 1930.



4. Borkum. Hoofd no. II op Noordzeestrand, aangelegd in 1930 en bestaande uit enkele ry stalen damwand, aan den kop bezonken. Op achtergrond, bestaande hoofd, hetwelk zal worden afgebroken. Gezien vanaf het strand in W.richting.

Opname dd.13 Juli 1930.

SCHIERMONNIKOOG

EN

BORKUM.



5. Borkum. Hoofd no. VI op Noordzeestrand, aangelegd in 1928 en bestaande uit twee ryen van stalen damwand - afstand 4 M., waartusschen metselwerk op stampbeton. Het hoofd is aan den kop bezonken. Gezien vanaf gemetselde strandmuur in N.N.W.richting.

Opname dd.13 Juli 1930.

BIBLIOTHEEK  
RIJKSWATERSTAAT  
ARRT. HOORN  
M. J. J. Day

BIJLAGE: 15.

BEHOORT BIJ BRIEF  
D.D: 21 November 1930  
No. 2280

DE INGENIEUR.

acc.  
M.V.

*my*





DE NEDERLANDSCHE KUST.

Begrooting van kosten voor :  
Plan I .

ZANDDYK MET VASTE PUNTEN .

**BIJLAGE: 10**

BEHOORT BIJ BRIEF  
D.D: 21 November 1930  
No. 2280.

DE INGENIEUR.



**BIBLIOTHEEK**  
RIJKSWATERSTAAT  
ARRT. HOORN  
M 210 034

Volg-  
nummer  
of  
letter

Omschrijving der leveringen en werkzaamheden

Ben-  
no-  
den

A.

VASTE PUNTEN.

Zeeende voor alle vaste punten.

Bezinking van ryzen zinkstukken met ryzvulling van 3 lagen met 0.2 S.T. stortsteen voor aan den grond brengen en houden .	M2
Nabestorting met 0.6 S.T. stortsteen per M2 . . . . .	S.T.
Zand en schelpen voor het inwasschen van de zinkstukken . . .	M3
Ryzen zinkstuk van 2 lagen, te maken in den droge langs de zy- kanten van het hoofd. . . . .	M2
Stortsteen, storten en vlyen op de zinkstukken . . . . .	S.T.
Zand ontgraven en weer aanvullen of verwerken . . . . .	M3
Yzeren damwand (Larssen Profiel II) lang 6.- M. met inheien, alsmede leveren en verwerken van gordingen N.P.no.20 en van verankeringen . . . . .	M2
Beton in het zeeende . . . . .	M3
Klinkers voor gemetselde bestrating . . . . .	stuk
Zeeende voor elk vast punt	

1	<u>Vast punt 1.</u> Zeeende . . . . .	M2
	Landeinde van yzeren damwand (Larssen Profiel II), lang 3-6 M.	M2
2	<u>Vast punt 2.</u> Zeeende . . . . .	M2
	Landeinde van yzeren damwand (Larssen Profiel II) . . . . .	M2
3	<u>Vast punt 3.</u> Zeeende . . . . .	M2
	Landeinde van yzeren damwand (Larssen Profiel II) . . . . .	M2
4	<u>Vast punt 4.</u> Zeeende . . . . .	M2
	Landeinde van yzeren damwand (Larssen Profiel II) . . . . .	M2

BIJLAGE 13

BEHOORT BIJ BRIEF  
D.D. 13/11/1914  
DE INGENIEUR

RIJKSWATERSTAAT  
ARRT. HOORN  
13/11/14

Eenheids- bedragen	Bedragen.	Later te maken werken.		Bedrag.	
		Hoeveel- heden.	den		
5250	f 5.50	f 28875.-	1650	f 9075.-	
3150	" 7.-	" 22050.-	990	" 6930.-	
300	" 0.60	" 180.-	100	" 60.-	
1050	" 5.-	" 5250.-	900	" 4500.-	
1050	" 7.50	" 7875.-	900	" 6750.-	
1000	" 0.80	" 800.-			
210	" 30.-	" 6300.-			
31	" 25.-	" 775.-			
3000	" 50/1000	" 150.-			
Totaal		f 72255.-		f 27315.-	
		" 72255.-		" 27315.-	
720	" 30.-	" 21600.-	400	" 12000.-	f 393
		f 93855.-			
		" 72255.-		" 27315.-	
1103	" 30.-	" 33090.-	840	" 25200.-	" 525
		" 105345.-			
		" 72255.-		" 27315.-	
1125	" 30.-	" 33750.-	900	" 24000.-	" 513
		" 106005.-			
		" 72255.-		" 27315.-	
750	" 30.-	" 22500.-			" 273
		" 94755.-			
Over te brengen		" 399960.-			" 1704



Volgnummer of	Omschrijving der leveringen en werkzaamheden	Eenheden.	Eenheden.	Bedragen.	Later te maken werken.	
					Hoeveelheden.	Bedrag.
B.	<u>ZANDDYK</u> 1)			Overgebracht . . .	f 399960.-	f 170460
1	<u>Dyk in het vlakke terrein van het Everlandsche huis (per M')</u>					
	Zand afgraven en in ophooging verwerken . . . . .	M3	50	f 0.80	f 40.-	
	Klei leveren en verwerken . . . . .	M3	7.75	" 6.-	" 46.50	
	Graszaad leveren. . . . .	K.G.	0.18	" 2.50	" 0.45	
					f 86.95	
1	<u>Dyk in het vlakke terrein van het Everlandsche huis</u> . . . . .	M	750	" 86.95	" 65212.50	" 65212.50
2	<u>Verdediging van den zanddyk in het vlakke terrein van het Everlandsche huis (per M')</u>					
	Krammat . . . . .	M2	20	" 0.30	" 6.-	
	Puin leveren en verwerken . . . . .	M3	1.65	" 6.-	" 9.90	
	Steengloofing van zetbasalt, lang 0.30 M. . . . .	M2	5	" 13.-	" 65.-	
	Steengloofing van zuilenbasalt, lang 0.30 M. . . . .	M2	6	" 15.-	" 90.-	
	Gecreosoteerd dennenpalen, lang 1.80 M. leveren en inhelen . . .	stuks	7	" 1.20	" 8.40	
	Gecreosoteerd meskant bezaagd dennen of vurenhout aan kantplanken 0.50 x 0.05 M. . . . .	M3	0.025	" 110.-	" 2.75	
					f 182.05	
2	<u>Verdediging van den zanddyk in het vlakke terrein van het Everlandsche huis</u> . . . . .	M	500	" 182.05	f 91025.-	500 f 91025.-
3	<u>Dyk in het duinterrein naar den Everlandschen dyk (per M')</u>					91025.
	Zand afgraven en in ophooging verwerken . . . . .	M3	10	" 0.80	f 8.-	
	Klei leveren en verwerken . . . . .	M3	5.2	" 6.-	" 31.20	
	Graszaad leveren. . . . .	K.G.	0.1	" 2.50	" 0.25	
					" 39.45	
				Over te brengen . . . . .	f 556197.50	f 261485.

1) Het zal vermoedelyk in de toekomst noodig zyn het buitentalud ten Noorden vast punt 2 van een verdediging, lang 500 M., te voorzien; overigens zal naar alle waarschymlykheid geen verdediging van dit talud worden vereischt.

Volg-  
nummer  
of  
letter

Omschrijving der leveringen en werkzaamheden

Eer-  
ho-  
den.

Volg- nummer of letter	Omschrijving der leveringen en werkzaamheden	Eer- ho- den.
3	<u>Dyk in het duinterrein naar den Eyerlandschen dyk . . . . .</u>	M
C	<u>KLINKERWEG DE COCKSDORP-PEILRAAI XI.</u> Bestrating van vlamoven-straatklinkers op den kant met byle- vering van vul- en dekzand (3 M. breed, lang 2 K.M.). . . . .	M
D	<u>DYKSMACAZYN BY PEILRAAI XI.</u> . . . . .	-
E	<u>KLEIDPÔT BY PEILRAAI XI.</u> Klei leveren en opslaan . . . . .	M
F	<u>TOEZICHT EN ONVOORZIEM + 5 %</u> . . . . .	M
2	Verdeling van de zand in het veld . . . . .	M
3	<u>Dyk in het duinterrein naar den Eyerlandschen dyk (niet M)</u> Zand afgeven en in opvoering brengen . . . . . Klei leveren en opslaan . . . . . Werkzaamheden . . . . .	M



2280-1930

EYERLANDSCHE KUST

Begroeting van kosten voor :

PLAN II

ZANDDYK MET STRANDHOOPDEN

BIJLAGE: 20.

BEHOORT BIJ BRIEF D.D: 21 November 1930

No. 2200.

DE INGENIEUR.

*[Handwritten signature]*

BIBLIOTHEEK  
RIJKSWATERSTAAT  
ARRT. HOORN  
M 213 034

Volgno. of letter.	Omschrijving der leveringen en werkzaamheden.	Een- heden.	Hoeveel- heden.	Eenheids- prijzen.	Bedragen		Later te maken werken	
							Hoeveel- heden	Bedragen
A	<u>STRANDHOOFDEN</u>							
1	<u>Strandhoofd 1.</u>							
	Als vast punt 1 van plan I . . . . .	-	-	-	f 93855.-	f 93855.-	-	f 39315.-
2	<u>STRANDHOOFD 2.</u>							
	Zeeinde als zeeinden van plan I . . . . .	-	-	-	" 72255.-		-	" 27315.-
	Landeinde van yzeren damwand(Larssen profiel II) . . . .	M2	990	f 30.-	" 29700.-	101955.-	760	" 22800.-
3	<u>STRANDHOOFD 3.</u>							
	Zeeinde (als boven) . . . . .	-	-	-	" 72255.-		-	" 27315.-
	Landeinde (als boven) . . . . .	M2	900	" 30.-	" 27000.-	99255.-	520	" 15600.-
4	<u>STRANDHOOFD 4.</u>							
	Zeeinde (als boven) . . . . .	-	-	-	" 72255.-		-	" 27315.-
	Landeinde (als boven) . . . . .	M2	810	" 30.-	" 24300.-	96555.-	520	" 15600.-
5	<u>STRANDHOOFD 5.</u>							
	Zeeinde (als boven) . . . . .	-	-	-	" 72255.-		-	" 27315.-
	Landeinde (als boven) . . . . .	M2	810	" 30.-	" 24300.-	96555.-	580	" 17400.-
6	<u>STRANDHOOFD 6.</u>							
	Zeeinde (als boven) . . . . .	-	-	-	" 72255.-		-	" 27315.-
	Landeinde (als boven) . . . . .	M2	792	" 30.-	" 23760.-	96015.-	200	" 6000.-
7	<u>STRANDHOOFD 7.</u>							
	Als vast punt 3 van plan I . . . . .	-	-	-	"106005.-	"106005.-	-	" 51315.-
8	<u>STRANDHOOFD 8.</u>							
	Zeeinde (als boven) . . . . .	-	-	-	" 72255.-		-	" 27315.-
	Landeinde (als boven) . . . . .	-	1440	" 30.-	" 43200.-	115455.-	-	" 27315.-
					Over te brengen . . . . .	f 805650.-		f 331920.-

BIBLIOTHEEK  
 TAATSWAARDE  
 RIJST. HOORN  
 1900



Hoeveel-  
heden.

Enheids-  
prijzen.

Bedragen

Later te maken werken

Hoeveel-  
heden

Bedragen

BYZLANDSCH

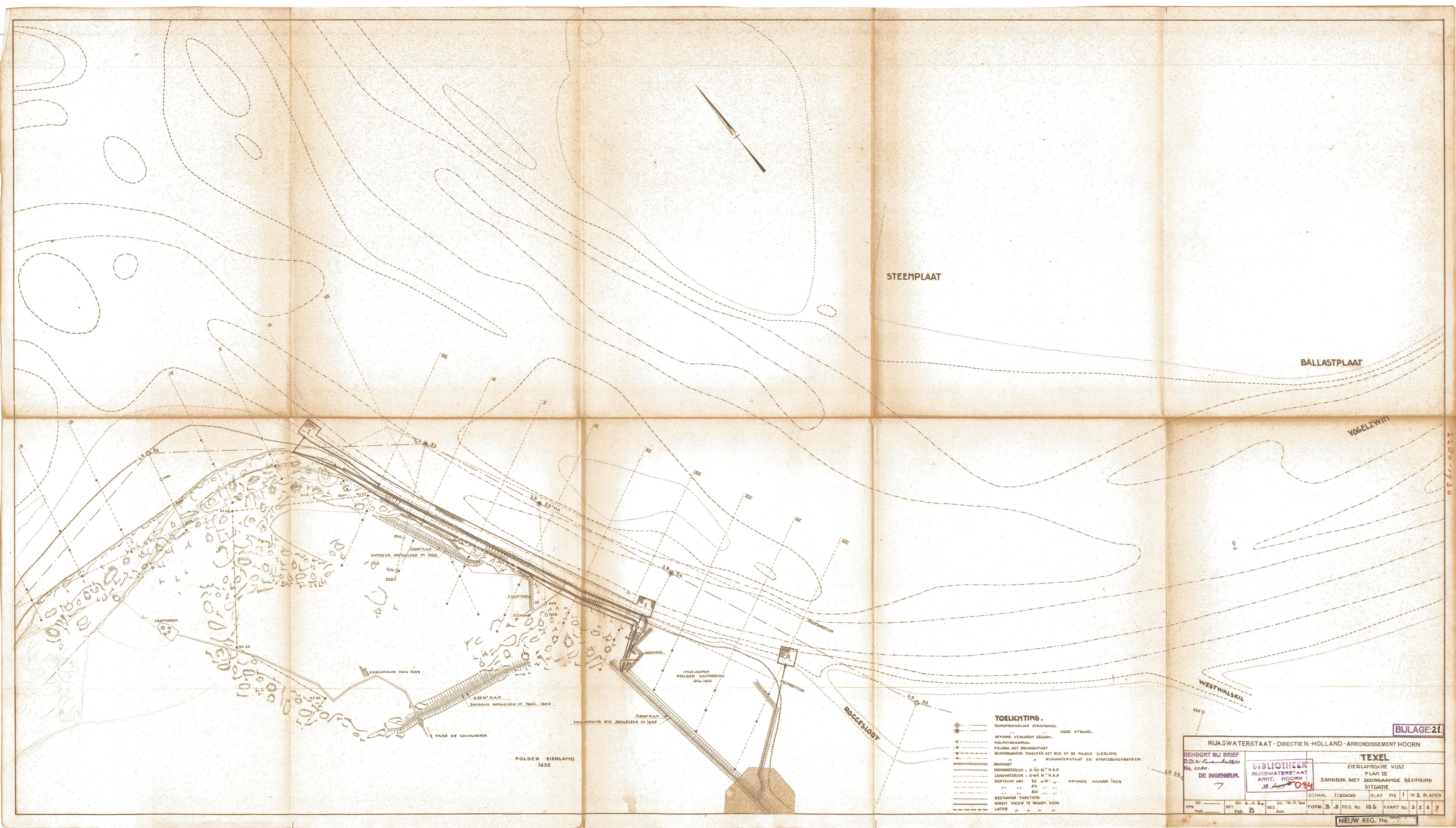
Instructie van Kosten van

1885

STRAKSBOEF

LAGER  
KORT BIJ BRIEF  
DE INGENIEUR

STREEK  
NIJVERHEID  
HOORN



STEENPLAAT

BALLASTPLAAT

VOGELZWIT

WESTWALSKIL

ROGGESLOOT

POLDER EIERLAND  
1635

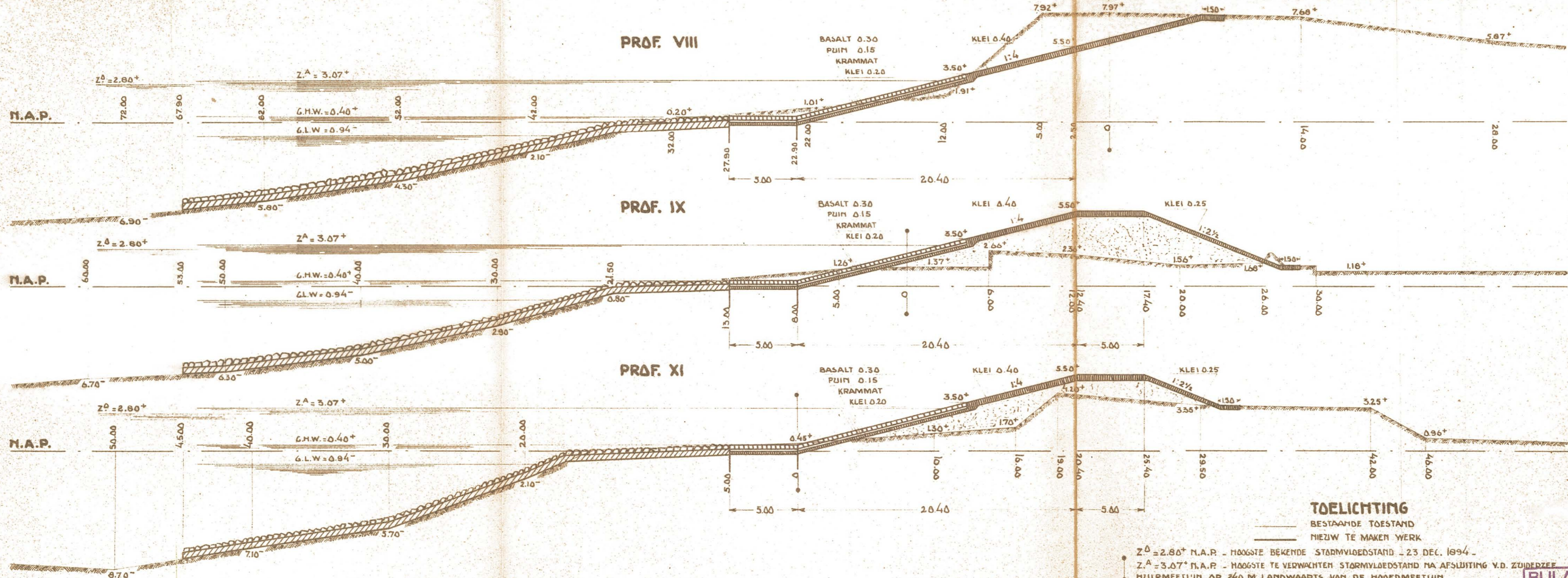
- TOELICHTING.**
- ———— OORSPRONKELIJKE STRANDPAAL
  - ———— " " " " DOOR STRAND.
  - ———— AFNAME VERLOREN GEGAAN.
  - ———— HULPSTRANDPAAL.
  - ———— PEILWAAL MET PEILWAALPIJKET
  - ———— BEHEERSGRENS TUSSEN HET RIJK EN DE POLDER EIERLAND
  - ———— " " RIJKSWATERSTAAT EN STAATSBOSCHBEHEER.
  - ———— DIJKHOF
  - ———— HOOGWATERLIJN = 0.40 M. N.A.P.
  - ———— LAAGWATERLIJN = 0.94 M. N.A.P.
  - ———— DIEPTELIJN VAN 20 CM. " " OPNAME MAJAAR 1929.
  - ———— " " 60 " " "
  - ———— " " 80 " " "
  - ———— BESTAANDE TOESTAND.
  - ———— DIRECT NIEUW TE MAKEN WERK
  - ———— LATER " " " "

**BIJLAGE 21.**

RIJKSWATERSTAAT - DIRECTIE N.-HOLLAND - ARRONDISSEMENT HOORN		<b>TEXEL</b>	
BEHOORT BIJ BRIEF D.D. 21 Januari 1930 No. 2290.		EIERLANDSCHE KUST PLAN III ZANDDIJK MET DOORGAANDE BEZINKING SITUATIE	
DE INGENIEUR.		BIBLIOTHEEK RIJKSWATERSTAAT ARRT. HOORN No. 2290	
OPM. PAR. 1	DEK. PAR. 1	DO. 10.11.30	DEK. PAR. 1
FORM. 3		REG. No. 156	KAART No. 3 2 5 7
SCHAAAL 1:5000		BLAD No. 1	IN 2 BLADEN
NIEUW REG. No.			

1200-1930





**TOELICHTING**  
 ———— BESTAANDE TOESTAND  
 ———— NIEUW TE MAKEN WERK

Z<sup>B</sup> = 2.80<sup>+</sup> N.A.P. - HOOGSTE BEKENDE STORMVLOEDSTAND - 23 DEC. 1894.  
 Z<sup>A</sup> = 3.07<sup>+</sup> N.A.P. - HOOGSTE TE VERWACHTEN STORMVLOEDSTAND NA AFSLUITING V.D. ZUIDERZEE  
 HULPMEE TLIJN OP 240 M. LANDWAARTS VAN DE HOOFDMEE TLIJN

**BIJLAGE: 22.**

RIJKSWATERSTAAT - DIRECTIE N.-HOLLAND - ARRONDISSEMENT HOORN			
BEHOORT BIJ BRIEF D.D: 21 November 1930 No. 2280 DE INGENIEUR. 7	<b>BIBLIOTHEEK</b> RIJKSWATERSTAAT ART. HOORN <i>M 243</i>	<b>TEXEL</b> EIERLANDSCHE KUST PLAN III ZANDDIJK MET DOORGAANDE BEZINKING. DWARSPROFIELEN.	
SCHAAL 1:200		BLAD No 2 IN 2 BLADEN	
OPN. DD. 01.11.30 PAR. I 1/4 D	GET. DD. 08.11.30 PAR. D	GEZ. DD. 18.11.30 PAR. <i>sub</i>	FORM. A 3 REG. No. 157 KAART No 3 2 5 8

BYERLANDSCHE KUST.

Begroeting van kosten voor:

Plan III

ZANDDYK MET DOORGAANDE BEZINKING.

**BIJLAGE:23**

BEHOORT BIJ BRIEF

D.D: 21 November 1930

No. 2280.

DE INGENIEUR.

*my*

**BIBLIOTHEEK**  
RIJKSWATERSTAAT  
ARRT. HOORN

M ~~2110~~

034

Volgnummer of letter	Omschrijving der leveringen en werkzaamheden
A.	<u>VASTE PUNTEN.</u>
1.	<u>Vast punt 1.</u> Bezinking van ryzen zinkstukken met rysvulling van 3 lagen met 0 S.T. stortsteen voor het aan den grond brengen en houden . . . . . Nabestorting met 0.6 S.T. stortsteen per M2. . . . . Zand en schelpen voor het inwasschen van de zinkstukken . . . . . Zand ontgraven en weer aanvullen . . . . . Yzeren damwand (Larssen Profiel II), lang 6 M. met inheien, alsmede leveren en sanbrengen van gordingen [ .N.P.no.20 en van verankeringe . . . . . Beton voor het zeeinde . . . . . Klinkers voor gemetselde bestrating van het zeeinde . . . . .
2.	<u>Vast punt 2.</u> Als vast punt 1.
3.	<u>Vast punt 3.</u> Als vast punt 4 van plan I.
B.	<u>ZANDDYK MET ONDERZEPSCHE VERDEDIGING.</u>
1.	<u>Zanddyk.</u> Zand afgraven en in ophooging verwerken . . . . . Klei leveren en verwerken . . . . . Krammat . . . . . Puin leveren en verwerken . . . . . Steenglooiing van zetbasalt lang 0.30 M. . . . . Steenglooiing van zuilenbasalt lang 0.30 M. . . . . Gecreosoteerd dennen palen lang 1.80 M. leveren en inheien . . . . . Gecreosoteerd dennen palen lang 2.- M., leveren en inheien . . . . . Gecreosoteerd meshant bezaagd dennen- of vurenhout aan kantplank 0.50 x 0.05 M. . . . . Graszaad leveren. . . . .

Eenheden	Hoeveelheden	Eenheidspryzen	Bedragen.
M2.	4050	f. 5.50	f. 22275.--
S.T.	2430	" 7.--	" 17010.--
M3.	100	" 0.60	" 60.--
M3.	200	" 0.80	" 160.--
M2.	370	" 30.--	" 17100.--
M3.	31	" 25.--	" 775.--
stuks	3000	" 30.-/1000	" 150.--
-	-	-	f. 57530.--
-	-	-	" 57530.--
-	-	-	f. 94755.--
-	-	-	" 94755.--
M2.	66000	" 0.40	f. 26400.--
M3.	14850	" 6.--	" 89100.--
M2.	31000	" 0.30	" 9300.--
M3.	3565	" 6.--	" 21390.--
M2.	6250	" 13.--	" 81250.--
M2.	18500	" 15.--	" 277500.--
stuks	10500	" 1.20	" 12600.--
stuks	9100	" 1.50	" 13650.--
M3.	38	" 110.--	" 4180.--
K.G.	400	" 2.50	" 1000.--
-	-	-	" 536370.--
-	-	-	f. 746185.--

BILAG 23  
 BEHOORT BIJ RIET  
 D.D. 21 Januari 1913  
 No. 1110  
 DE INGENIEUR

BIBLIOTHEEK  
 TAATSWATERSTAAT  
 ART. HOORN

Volgnummer of letter	Omschrijving der leveringen en werkzaamheden	Eenheden	Hoeveelheden	Eenhedsprijzen	Bedragen.
			Overgebracht . . . . .		f. 746185.--
2.	<u>Onderzeesche verdediging.</u>				
	Bezinking van ryzen zinkstukken met 0.2 S.T. per M2. stortsteen voor het aan den grond brengen en houden . . . . .	M2.	47000	f. 5.50	f. 258500.--
	Nabestorting met 0.6 S.T. per M2. stortsteen . . . . .	S.T.	28200	" 7.--	" 197400.--
	Zand en schelpen voor aanvulling der zinkstukken . . . . .	M3.	1400	" 0.50	" 700.--
					f. 456600.--
C.	<u>KLINKERWEG DE COCKSDORP-PEILRAAI XI.</u>				
	(Als plan I onder C.) . . . . .	-	-	-	f. 27000.--
D.	<u>DYKSMAGAZYN BY PEILRAAI XI.</u>				
	. . . . .	-	-	-	f. 3000.--
E.	<u>KLEIDEPOT BY PEILRAAI XI.</u>				
	(Als Plan I) onder E. . . . .	-	-	-	f. 5500.--
F.	<u>TOEZICHT EN ONVOORZIEN + 5%</u>				
	. . . . .	-	-	-	" 61715.--
					Totaal
					f. 1300000.--

Een-  
heden

Hoeveel-  
heden

Eenheids-  
prijzen

Bedragen.

STRAATLANDSCHAP 1887.

Bestand van de...

Plan 121

... met de...

BIJLAGE: 23  
...  
No. 121  
DE INGENIEUR

7

...  
...  
...  
DBA

RIJKSWATERSTAAT

Bestand van werken en werken met aanvulling van 3 jaren met O.R. afzetting voor een groot project en handelen:

EYERLANDSCHE KUST

Begrooting van kosten voor :

PLAN IV

BETEUGELINGSDAM .

Rechtsommeting met O.R. afzetting per M:

BIJLAGE:26

BEHOORT BIJ BRIEF

D.D: 21 November 1930

No. 2280.

DE INGENIEUR.

*[Handwritten signature]*

BIBLIOTHEEK  
RIJKSWATERSTAAT  
ARRT. HOORN  
M 200 034

Volgno.  
of  
letter

Omschrijving der leveringen en werkzaamheden.

En-  
heden

Hoeveel-  
heden.

Enheids-  
prijzen

Bedragen

A

BETEUNELINGSDAM.

1 Bezinking van ryzen zinkstukken met rysvulling van 3 lagen met 0.2 ST. stortsteen voor aan den grond brengen en houden:

a grondstuk . . . . .

b dam tot 2.50 - lang 100 M. . . . .

c " " 1.50 - " 65 + 55 M. = 120 M. . . . .

d dekstuk v.d.dam tot 2.50 - lang 100 M. . . . .

e " " " " 1.50 - " 65 + 55 M = 120 M. . . . .

2 Nabestorting met 0.6 ST.stortsteen per M2:

a grondstuk . . . . .

b dekstuk v.d.dam tot 2.50 - . . . . .

c " " " " 1.50 - . . . . .

3 Zand aan de zykanten van den dam:

a dam tot 2.50 - lang 100 M. . . . .

b " " 1.50 - " 65 + 55 = 120 M. . . . .

B

STEENEN KOP AAN 'T LANDEINDE .

Zand afgraven en in ophooging verwerken . . . . .

Klei leveren en verwerken . . . . .

Krammat . . . . .


Puin leveren en verwerken . . . . .

Steenglooiing van zetbasalt, lang 0.30 M. . . . .

Gecreosoteerd dennen palen lang 2 M. leveren en inheien . . . . .

En- heden	Hoeveel- heden.	Enheids- prijzen	Bedragen
M2	27250		
"	39000		
"	13440		
"	7200		
"	4800		
"	91690	f 5.50	f 504295.-
ST.	13660		
"	4320		
"	2880		
"	20850	" 7.-	" 145950.-
M3	10000		
"	4320		
"	14320	" 0.40	" 5728.-
M3	200	" 0.40	" 80.-
"	24	" 6.-	" 144.-
M2	120	" 0.30	" 36.-
M3	18	" 6.-	" 108.-
M2	120	" 13.-	" 1560.-
stuks	320	" 1.50	" 480.-
Over te brengen . . . . .			f 658381.-

BEHOORT BIJ BRIEF  
D.D. 21. 10. 1920  
No. 2280  
DE INGENIEUR



Volgno.  
of  
letter

Omschrijving der leveringen en werkzaamheden.

een-  
heden

Hoeveel-  
heden.

Eenheids-  
prijzen

Bedragen

Overgebracht . . . . .

f 658381.-

STEENGLOOIING TEGEN HET BUITENDUINTALUD.

Rysvulling van 3 lagen met

Zand afgraven en in ophooging verwerken . . . . .

M3

4800

f 0.40

f 1920.-

Klei leveren en verwerken . . . . .

"

600

" 6.-

3600.-

Krammat . . . . .

M2

3600

" 0.30

1080.-

Puin leveren en verwerken . . . . .

M3

342

" 6.-

2052.-

Steenglooiing van zetbasalt, lang 0.30 M . . . . .

M2

2280

" 13.-

29640.-

Geccreosoteerd dennen palen, lang 1.80 M. leveren en inheien . . . . .

stuks

840

" 1.20

1008.-

" " " 2.- " " " " " . . . . .

"

1050

" 1.50

1575.-

" 40875.-

STRANDHOOFD OP BETERUGELINGSDAM.

Opzinking tot ± L.W.

Rysen zinkstukken met rysvulling van 3 lagen met 0.2 ST.stortsteen voor aan den grond brengen en houden:

dam tot 2.50 - lang 100 M. . . . .

M2

6400

"

" " 1.50 - " 55 + 65 = 120 M. . . . .

"

1920

"

M2

8320

" 5.50

45760.-

Steenbezetting boven L.W.

Rysvulling leveren en verwerken . . . . .

M3

2695

" 12.-

32340.-

Krammat . . . . .

M2

3430

" 0.30

1029.-

Puin leveren en verwerken . . . . .

M3

304,5

" 6.-

1827.-

Steenglooiing van zetbasalt lang 0.30 M. . . . .

M2

3430

" 13.-

44590.-

Geccreosoteerd dennen palen lang 1.80 M. leveren en inheien . . . . .

stuks

3500

" 1.20

4200.-

129746.-

Klinkerweg de Cocksdorp - peilraai XI

(als plan I onder c) . . . . .

-

-

-

27000.-

27000.-

Over te brengen . . . . . f 856002.-



Volgno.  
of  
letter

Omschrijving der leveringen en werkzaamheden.

Sen-  
heden

Hoeveel-  
heden.

Eenheids-  
prijzen

Bedragen

F

G

Volgno. of letter	Omschrijving der leveringen en werkzaamheden.	Senheden	Hoeveelheden.	Eenheidsprijzen	Bedragen
	Overgebracht				f 856002.-
F	Kleidepôt by peilraai XI	133	200	f 5.50	f 1100.-
G	Toezicht en onvoorzien $\pm$ 9% <sup>1)</sup>	-	-	-	" 77898.-
					Totaal . . . f 935000.-
<p>1) 4% voor voorzieningen, ingeval de kust den eersten tyd nog verder mocht inscharen.</p>					<p>Kosten direct te maken werken . . . . . f 800 000.-</p> <p>" later " " " (Post D) f 129746.-</p> <p>Toezicht en onvoorzien op post D = 5% " 5254.-</p> <p>" 135 000.-</p> <p>TOTAAL . . . f 935 000.-</p>

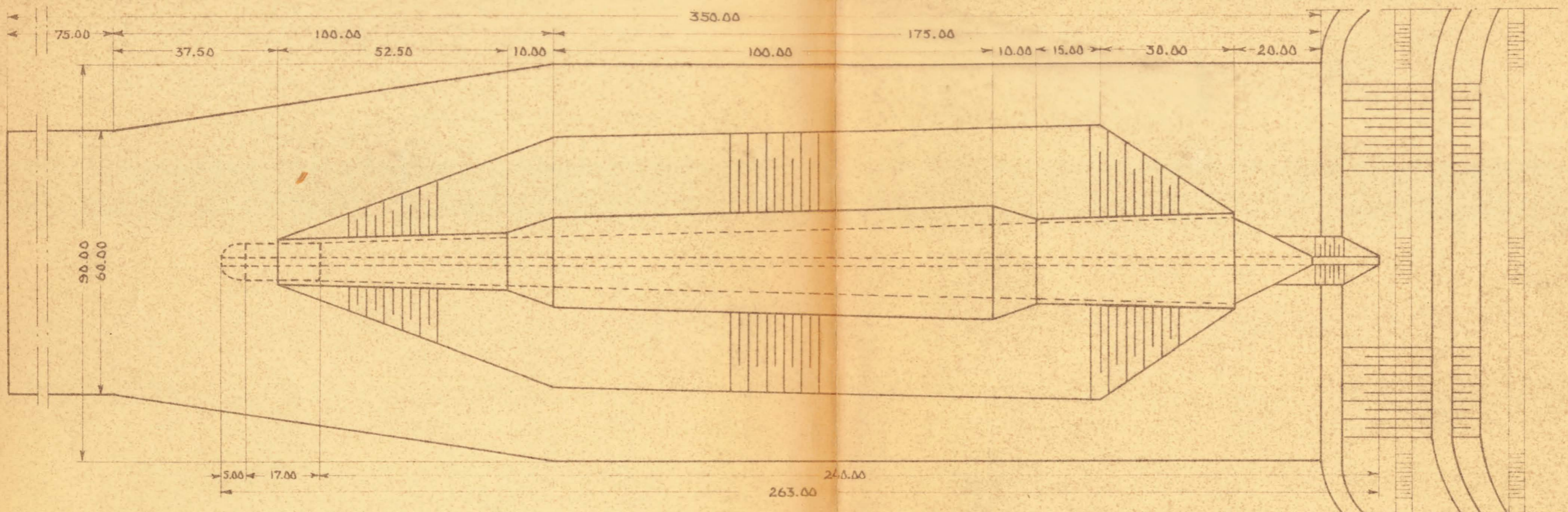
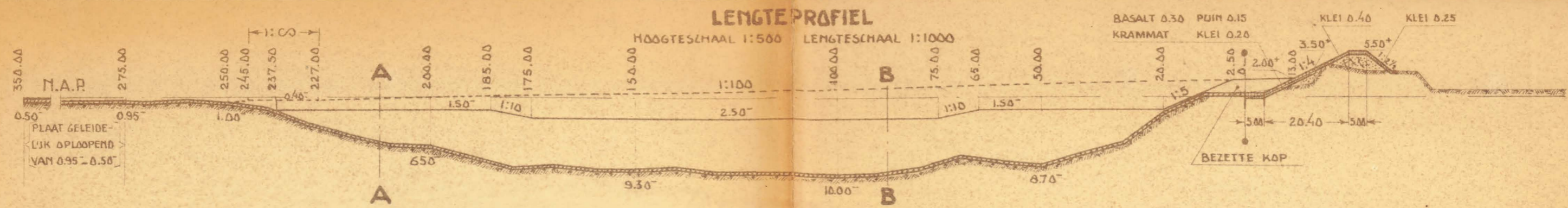
Bylage

1	<del>34.077</del> 34.077
2	34.046 ?
3	<del>34.048</del> 34.048
4	34.039
5	33.047
6	30.58
7	<del>34.010</del> —
8	34.010
9	34.017
10	begroting

---

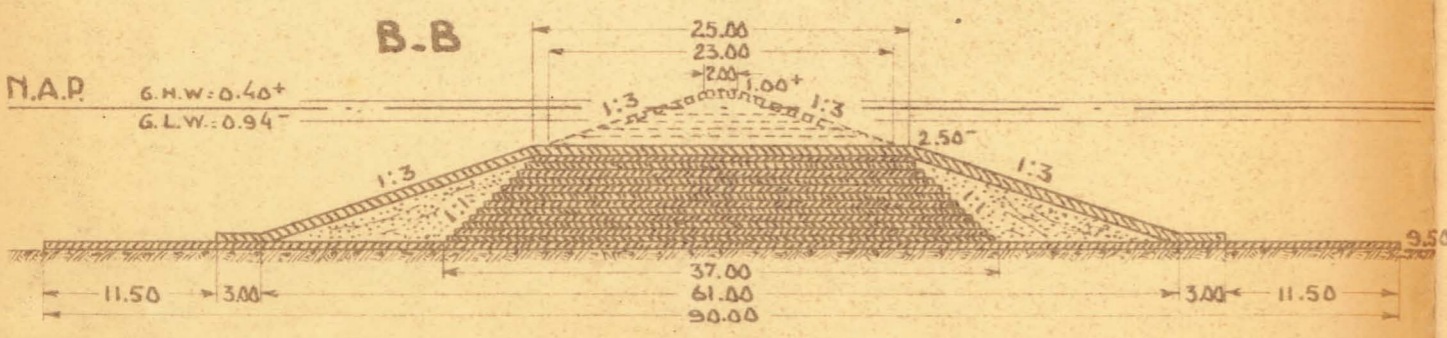
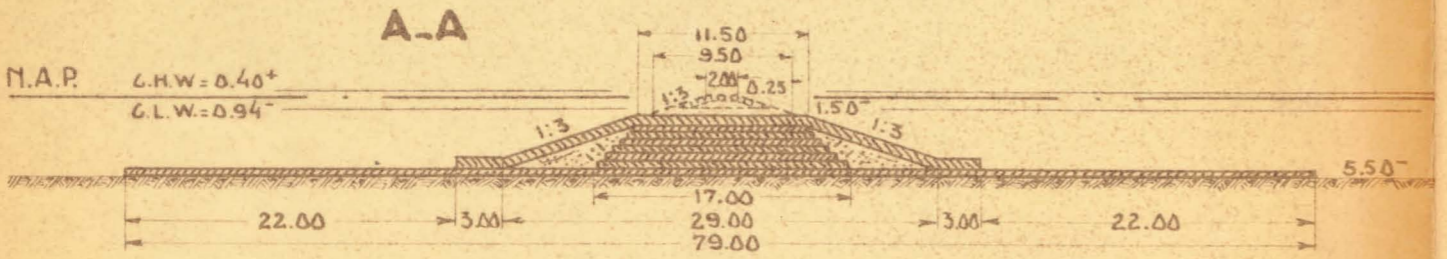
<del>1</del>	1
<del>2</del>	2
<del>3</del>	3
<del>4</del>	4
<del>5</del>	5
<del>6</del>	6
<del>7</del>	7
<del>8</del>	8

2280-1930



**DWARSPROFIELEN**  
SCHAAL 1:500

**PLATTE GROND**  
SCHAAL 1:1000



**TOELICHTING**

- BESTAANDE TOESTAND
- DIRECT MIEUW TE MAKEN WERK
- - - - - LATER " " " "
- HULPMEETLIJN OP 240 M. LANDWAARTS VAN DE HOOFDMEETLIJN.

**BIJLAGE 25**

RIJKSWATERSTAAT		DIRECTIE N.-HOLLAND		ARRONDISSEMENT HOORN	
BEHOORT BIJ BRIEF D.D: 21 November 1930 No. 2280			<b>BIBLIOTHEEK</b> RIJKSWATERSTAAT ARRT. HOORN <i>M 278 D 34</i>		<b>TEXEL</b> EIERLANDSCHE KUST PLAN IV BETEUDELINGS DAM DETAIL VAN DEN DAM
DE _____		DD 10.11.30		DD 10.11.30	
OPN _____		GET _____		GEZ _____	
PAR _____		PAR <i>D</i>		PAR _____	
SCHAAL 1:1000		SCHAAL 1:500		BLAD № 2 IN 2 BLADEN	
FORM. A 2		REG. No. 159		KAART No 3 2 5 10	

NIEUW REG. No. ?



STEENPLAAT

BALLASTPLAAT

VOGELZWIP

WESTWALS KIL

POLDER EIERLAND  
1835

- TOELICHTING**
- OORSPRONKELIJKE STRANDEPAAL.
  - AFNAME VERLOREN GEDAAN.
  - PEILRAAM MET PEILRAAPIJKET.
  - BEHEERSGRENZ TUSSEN HET RIJK EN DE POLDER EIERLAND.
  - RIJKSWATERSTAAT EN STAATSBOSCHDEHEER.
  - DIJKWET
  - HOOGWATERLIN 0.40 M. N.A.P.
  - LAAGWATERLIN 0.04 M. N.A.P.
  - DIEPTELIN VAN 20 d.M. "
  - " " 30 " "
  - " " 40 " "
  - " " 50 " "
  - " " 60 " "
  - BESTAANDE TOESTAND
  - DIRECT NIEUW TE MAKEN WERK
  - LATER " " " "

BIJLAGE 24

RIJKSWATERSTAAT - DIRECTIE N.-HOLLAND - ARRONDISSEMENT HOORN		TEXEL	
BEHOORT BIJ BRIEF D.D. 21 November 1930 No. 2180		EIERLANDSCHE KUST PLAN II BETEGELINGS DAM SITUATIE	
DE INGENIEUR. 7		BIBLIOTHEEK RIJKSWATERSTAAT ARR. HOORN 084	
DD. 1929	DD. 10.11.30	DD. 10.11.30	DD. 10.11.30
OPN. PAR.	GET. PAR.	GEZ. PAR.	OPNAME NAAR 1929
FORM. B. 5		REG. No. 156	KAART No. 3 2 5 5
SCHAAAL 1:5000		BLAD No. 1	IN 2. BLADEN
NIEUW REG. No.			

22.80-1930