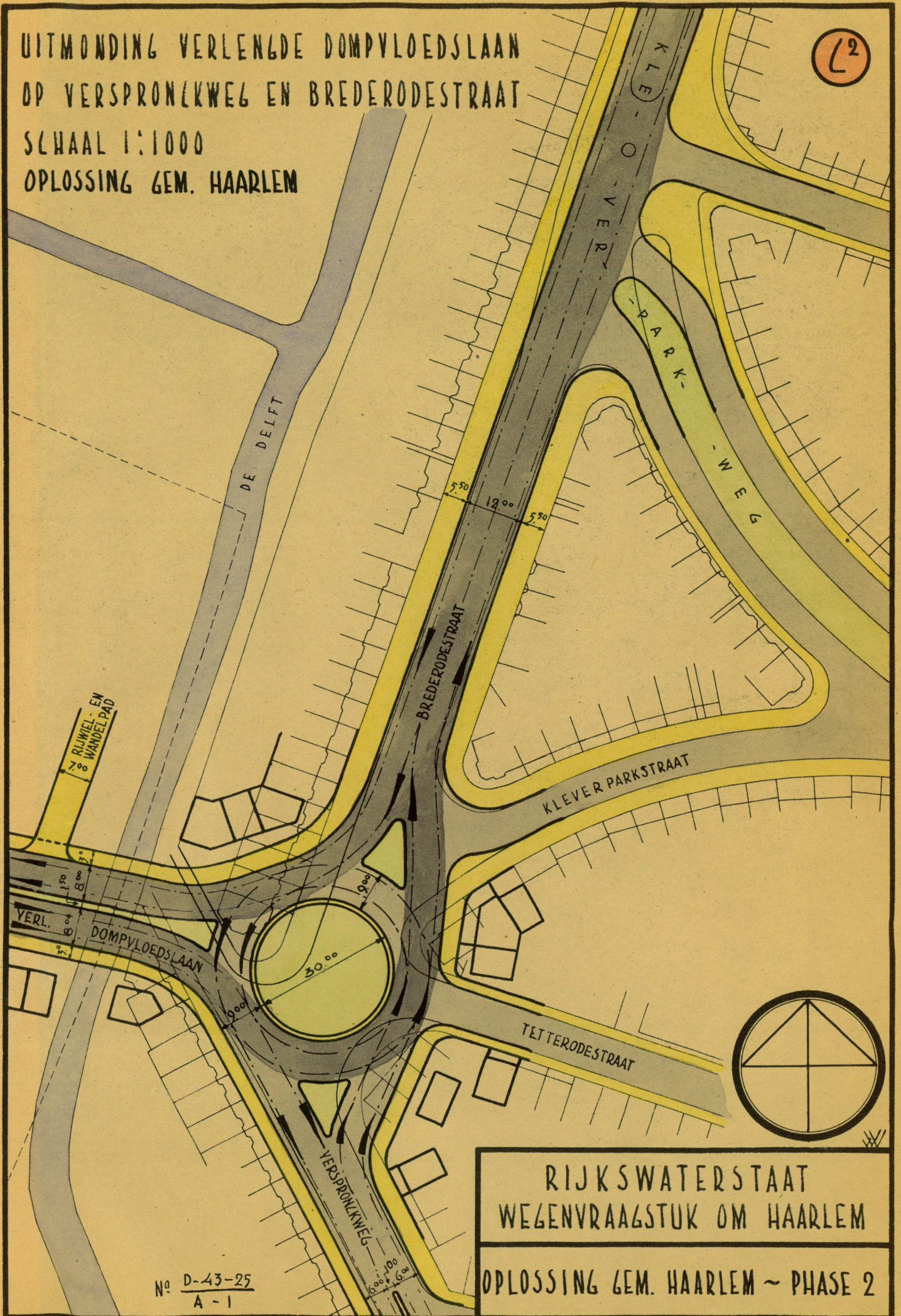


UITMONDING VERLENDE DOMPVLOEDSLAAN
OP VERSPRONKWEI EN BREDERODESTRAAT
SCHAAL 1:1000
OPLOSSING GEM. HAARLEM


(2)



RIJKSWATERSTAAT
WEGENVRAAGSTUK OM HAARLEM
OPLOSSING GEM. HAARLEM ~ PHASE 2

N^o D-43-25
A-1

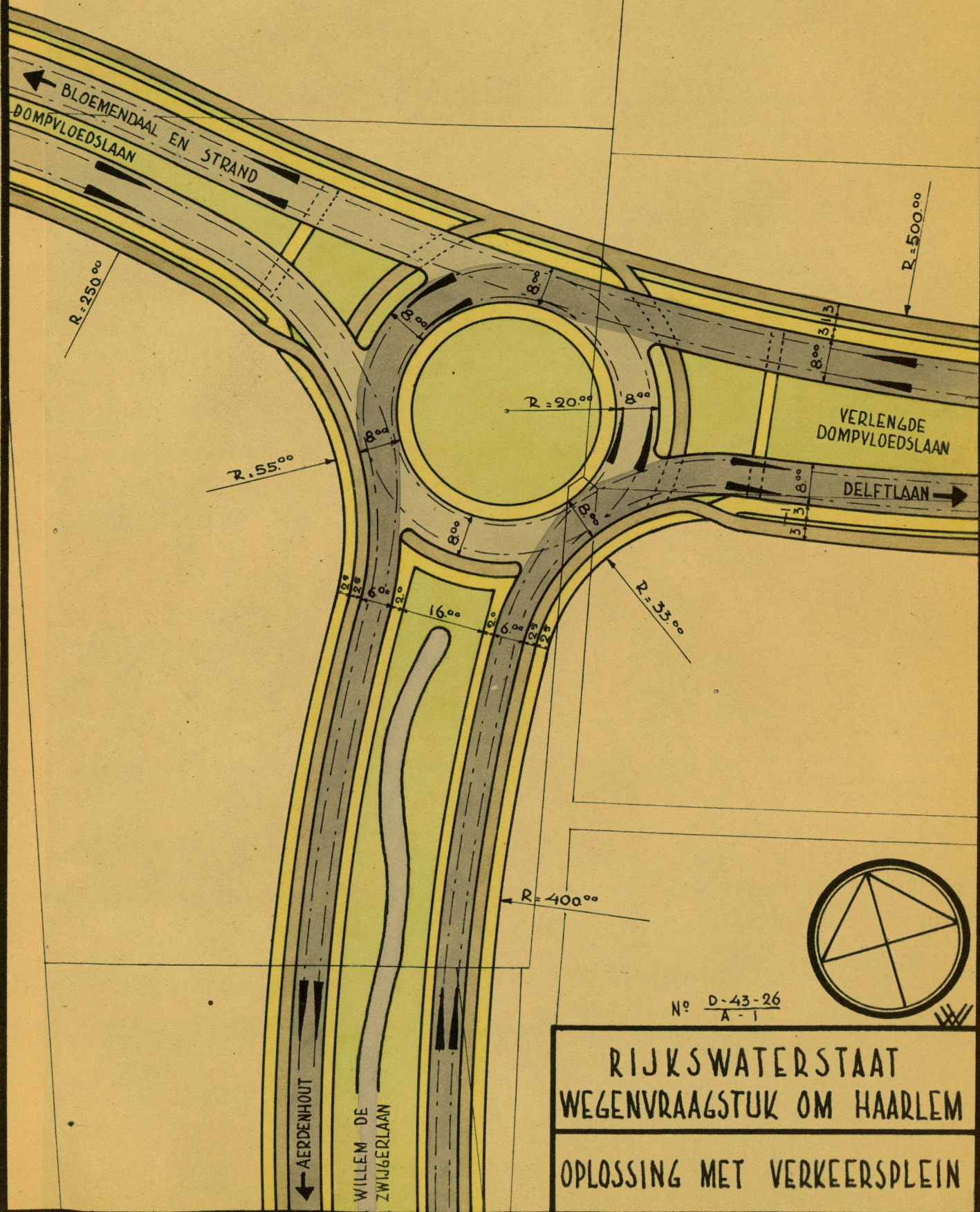
DEPARTMENT OF THE INTERIOR
BUREAU OF LAND MANAGEMENT
WASHINGTON, D. C. 20250



UNITED STATES DEPARTMENT OF THE INTERIOR
BUREAU OF LAND MANAGEMENT
WASHINGTON, D. C. 20250

UITMONDING WILLEM DE ZWIJGERLAAN OP
DOMPVLOEDSLAAN EN VERLENDE DOMPVLOEDSLAAN
SCHAAL 1:1000

D





Nº $\frac{D-43-26}{A-1}$

RIJKSWATERSTAAT
WEGENVRAAGSTUK OM HAARLEM
OPLOSSING MET VERKEERSPLEIN

①

THE OFFICE OF THE
SECRETARY OF THE
NAVY

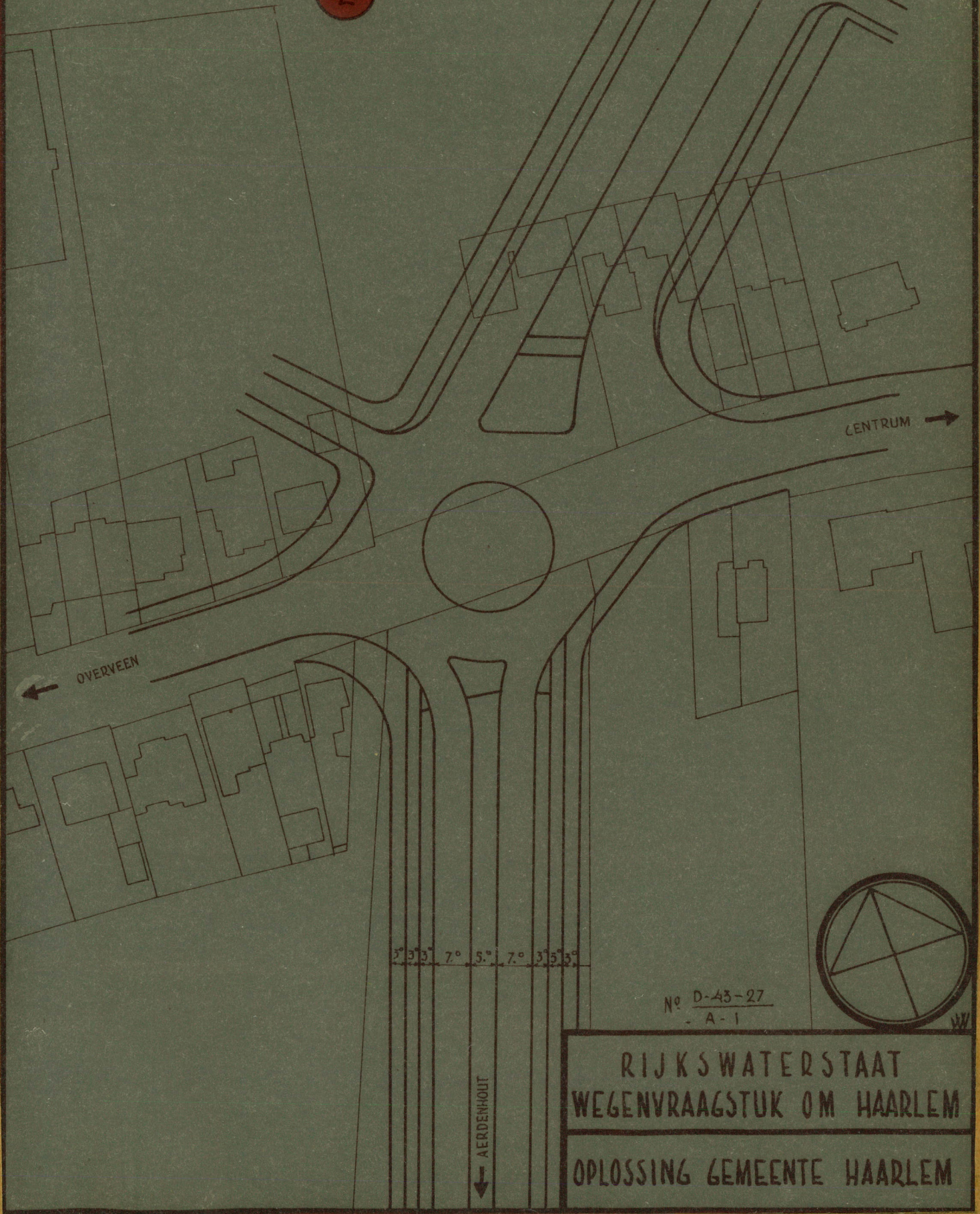


RECEIVED
OFFICE OF THE
SECRETARY OF THE
NAVY

KRUISING BLOIJS VAN TRESLONGLAAN - ZIJLWEG

SCHAAL 1:1000

OPLOSSING GEM. HAARLEM



CENTRUM →

← OVERVEEN

3° 3' 3" 7° 5' 7° 3' 5' 5"

AERDENHOUT

N^o D-43-27
- A-1




RIJKSWATERSTAAT
WEGENVRAAGSTUK OM HAARLEM
OPLOSSING GEMEENTE HAARLEM

KRUIZING BLOIJS VAN TRESTONGLAAN - ZIJLWEG

SCHAAL 1:1000

OPLOSSING GEN. HAARLEM




← CENTRUM

→ OEVERVEEN

2.50 2.50 2.50 2.50

№ D-43-27
I - A -

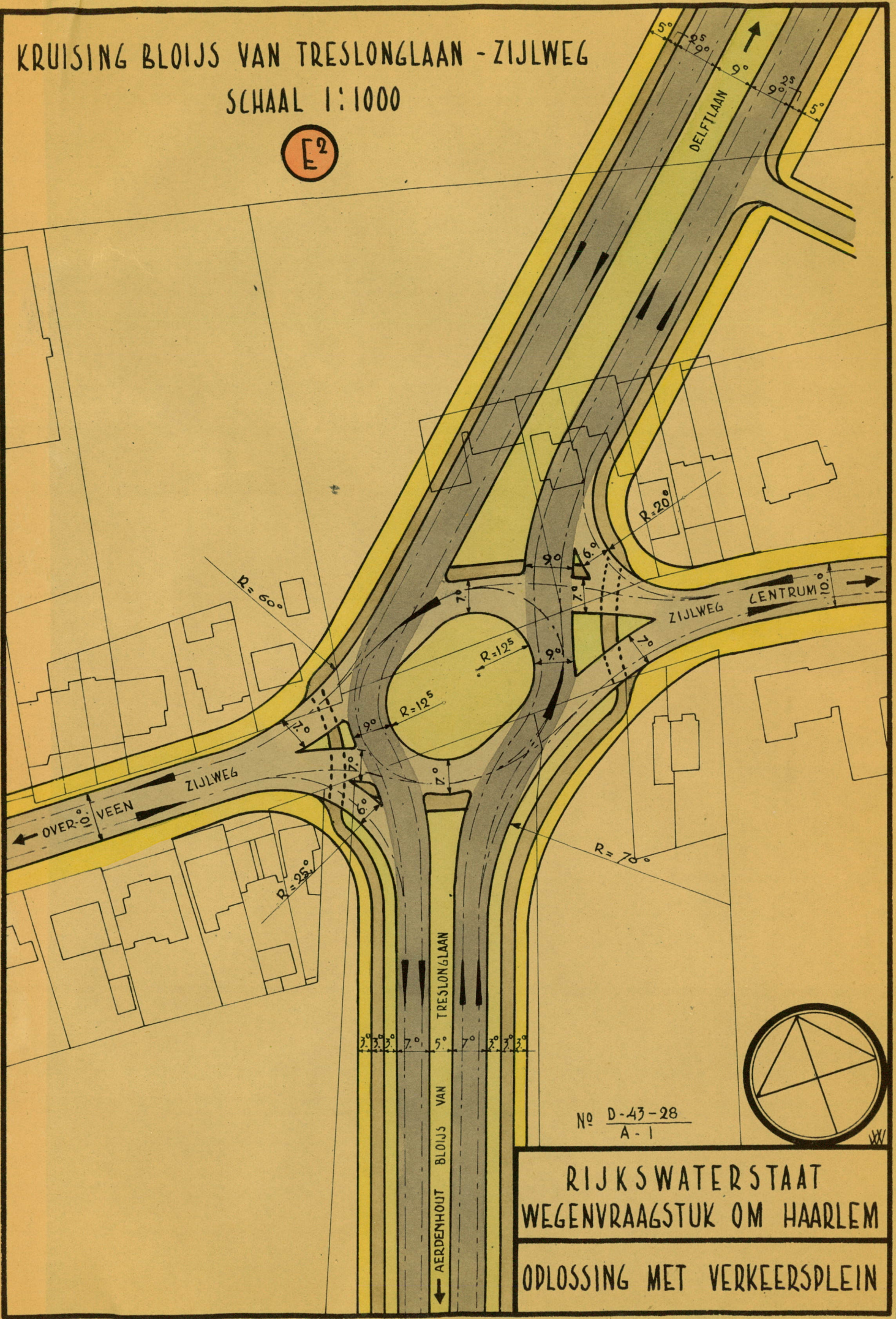



↓ VERDEENHOP

OPLOSSING GEMEENTE HAARLEM
WEGENVAARSTUK OM HAARLEM
RIJKSWATERSTAAT

KRUISING BLOIJS VAN TRESLONGLAAN - ZIJLWEG


SCHAAL 1:1000



N^o D-43-28
A-1

RIJKSWATERSTAAT
WEGENVRAAGSTUK OM HAARLEM
OPLOSSING MET VERKEERSPLEIN

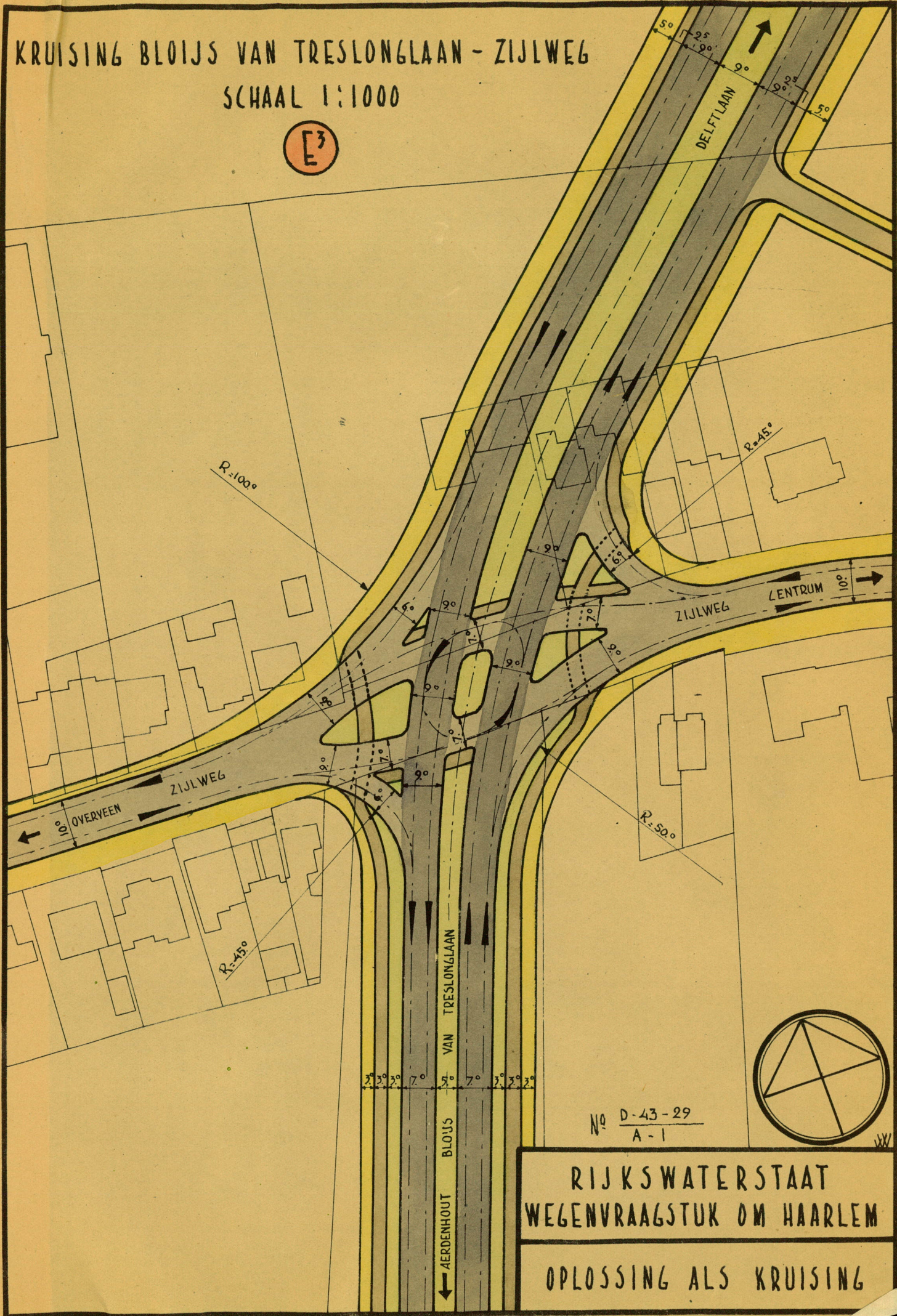
THE UNIVERSITY OF CHICAGO
LIBRARY



THE UNIVERSITY OF CHICAGO
LIBRARY

KRUISING BLOIJS VAN TRESLONGLAAN - ZIJLWEG

SCHAAL 1:1000



N^o D-43-29
A-1

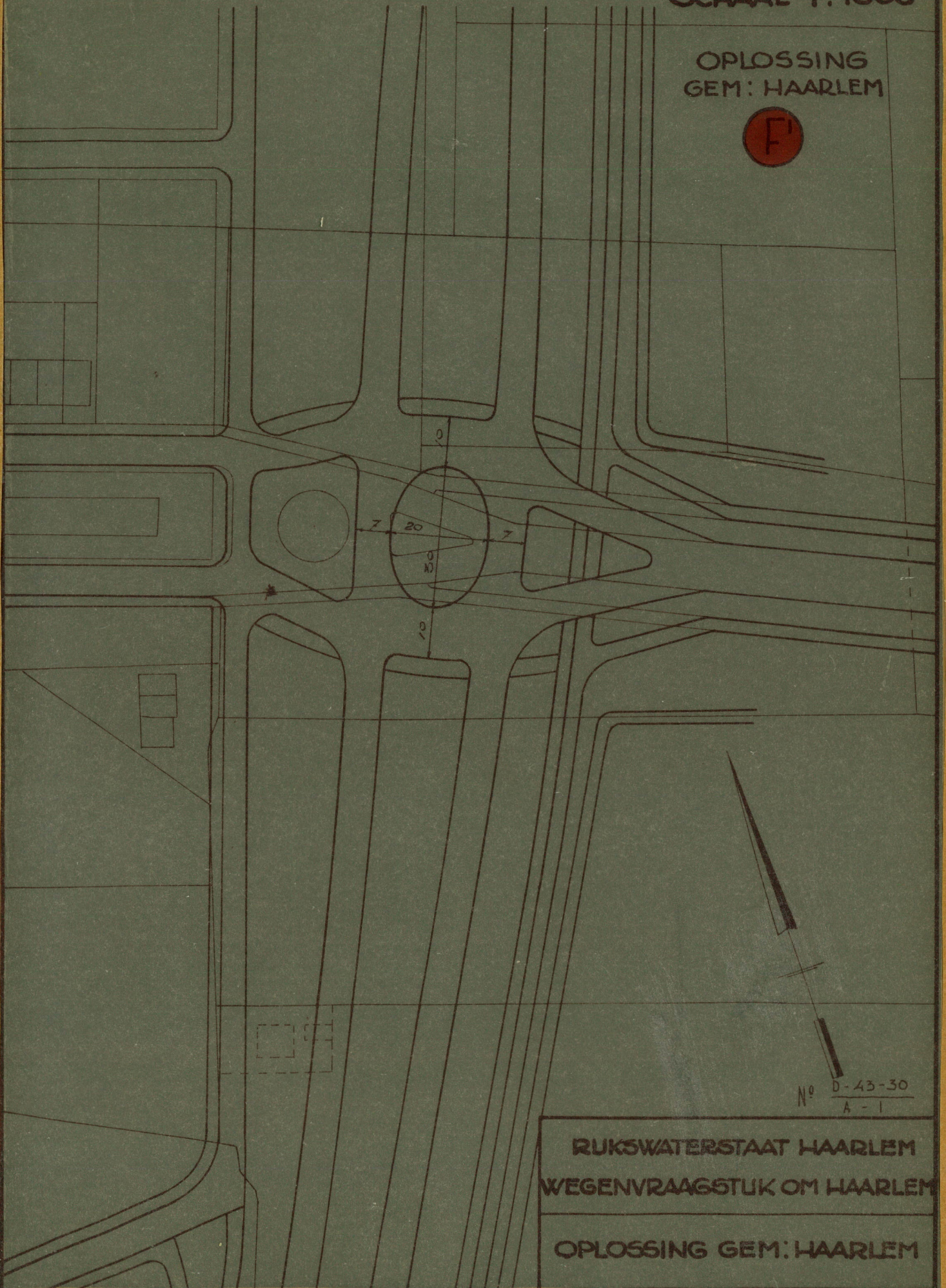
RIJKSWATERSTAAT
WEGENVRAAGSTUK OM HAARLEM

OPLOSSING ALS KRUISING

KRUISING BLOJS v TRESLONGLAAN-ROLLANDSLAAN

SCHAAL 1:1000

OPLOSSING
GEM: HAARLEM



N^o D-43-30
A-1


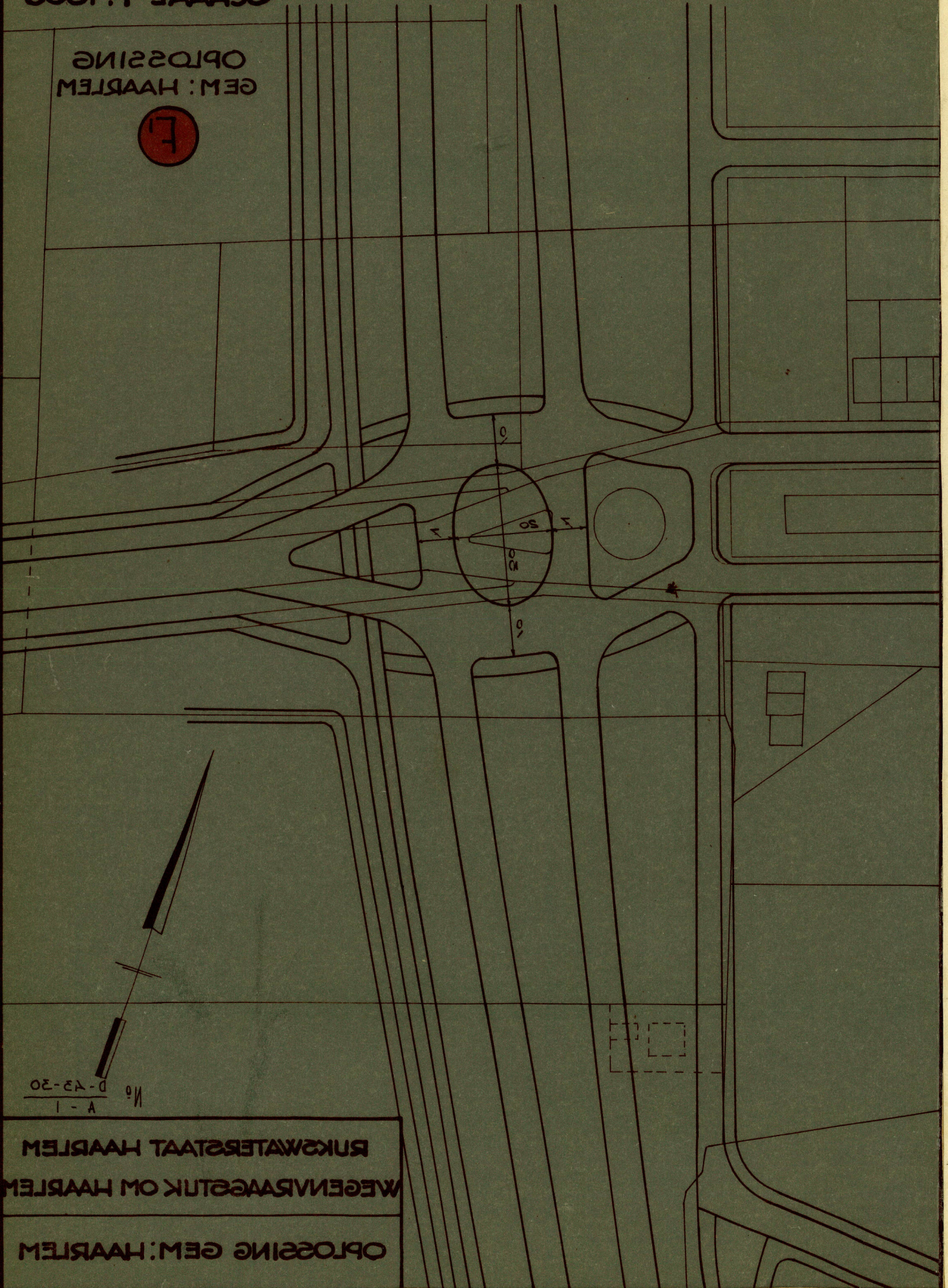
RIKSWATERSTAAT HAARLEM
WEGENVRAAGSTUK OM HAARLEM

OPLOSSING GEM: HAARLEM

KRUIZING BLOUS v TRESTONGLAAN-ROLANDSLAAN

SCHAAL 1:1000

OPLOSSING
GEM: HAARLEM



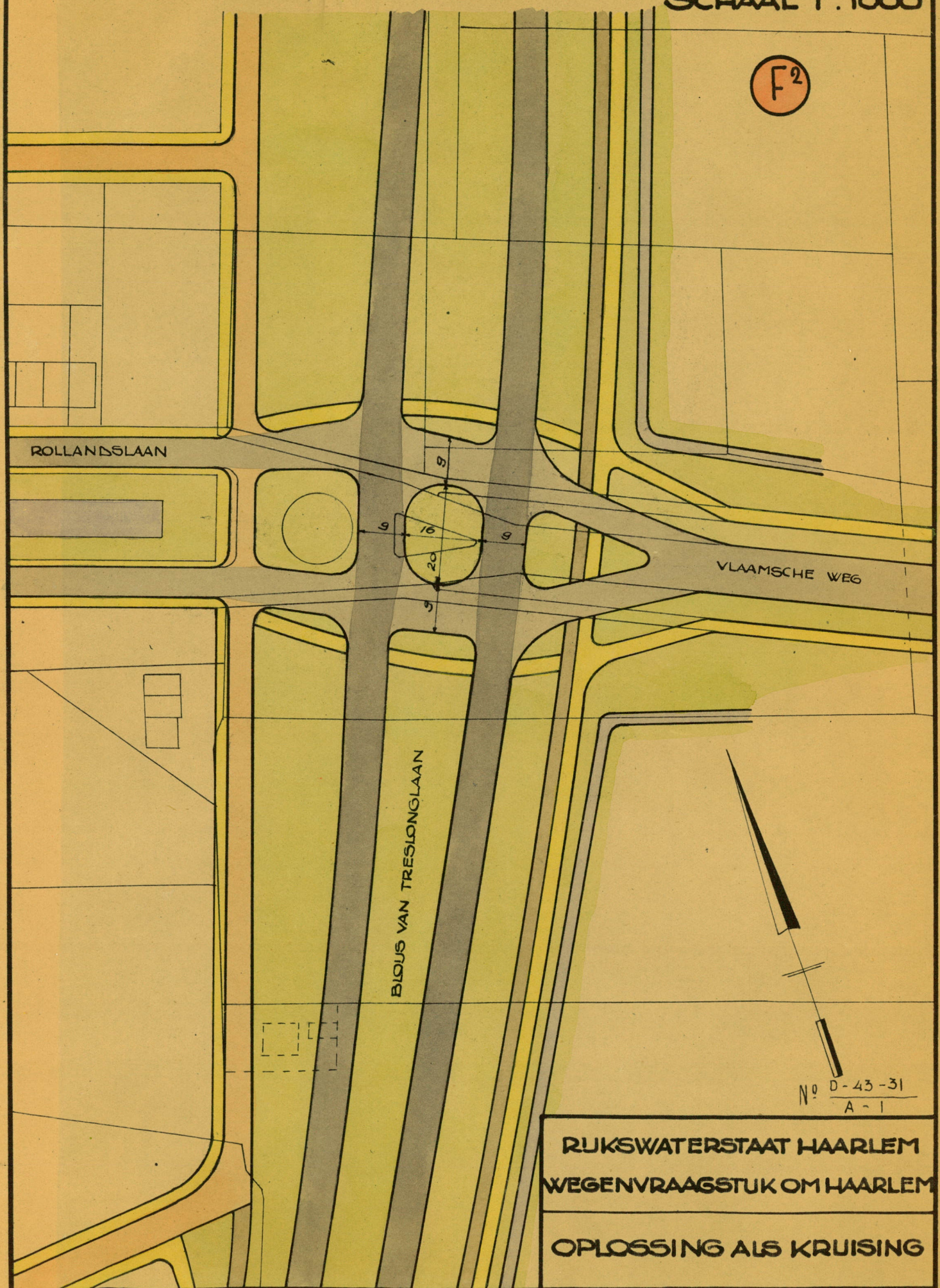
No D-43-30
A-1

OPLOSSING GEM: HAARLEM
WEGENVERBODSTUK OM HAARLEM
RIJKSWATERSTAAT HAARLEM

KRUISING BLOUS V TRESLONGLAAN - ROLLANDSLAAN

SCHAAL 1 : 1000

F²



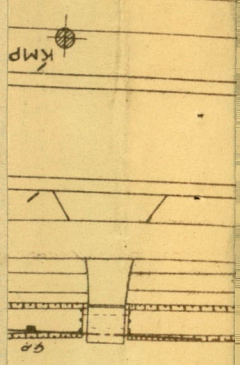
ROLLANDSLAAN

BLOUS VAN TRESLONGLAAN

VLAAMSCHE WEG

N^o D-43-31
A-1

RIJKSWATERSTAAT HAARLEM
WEGENVRAAGSTUK OM HAARLEM
OPLOSSING ALS KRUISING





BLOIJS VAN
TRESLONGLAAN

BOVENWEG

AUTOWEG

7.00

9.00

9.00

7.00

7.00

15.00

7.00

7.00

7.00

3.3

5.00
7.00
10.00
7.00
NAAR DUINWEG
AUTOWEG

5.00
3
VAN AUTOWEG
PARALLELWEG

WESTERLAAN
NAAR AERDENHOUT

DEN HOUT

HEEMSTEDE


RIJKWATERSTAAT HAARLEM
WEGENVRAAGSTUK OM HAARLEM
OPLOSSING GEM. HAARLEM

KRUISING
WESTERLAAN - BLOIJS VAN TRESLONGLAAN
SCHAAL 1:1000



OPLOSSING GEM. HAARLEM
 WEGENVERAARSTUK OM HAARLEM
 RIJKWATERSTAAT HAARLEM

WESTERLAAN - BLOIJS VAN TRESTONLAAN
 KRUISING
 SCHAAL 1:1000



HEEMSTEDE
 DEN HOUT
 A-2
 No D-43-28

OPLOSSING
 GEM. HAARLEM

2

NAV
 BLOIJS
 VAN TRESTONLAAN

BOELMEER

AULOMEER

WESTERLAAN


NAAR
 VERDENHOUT

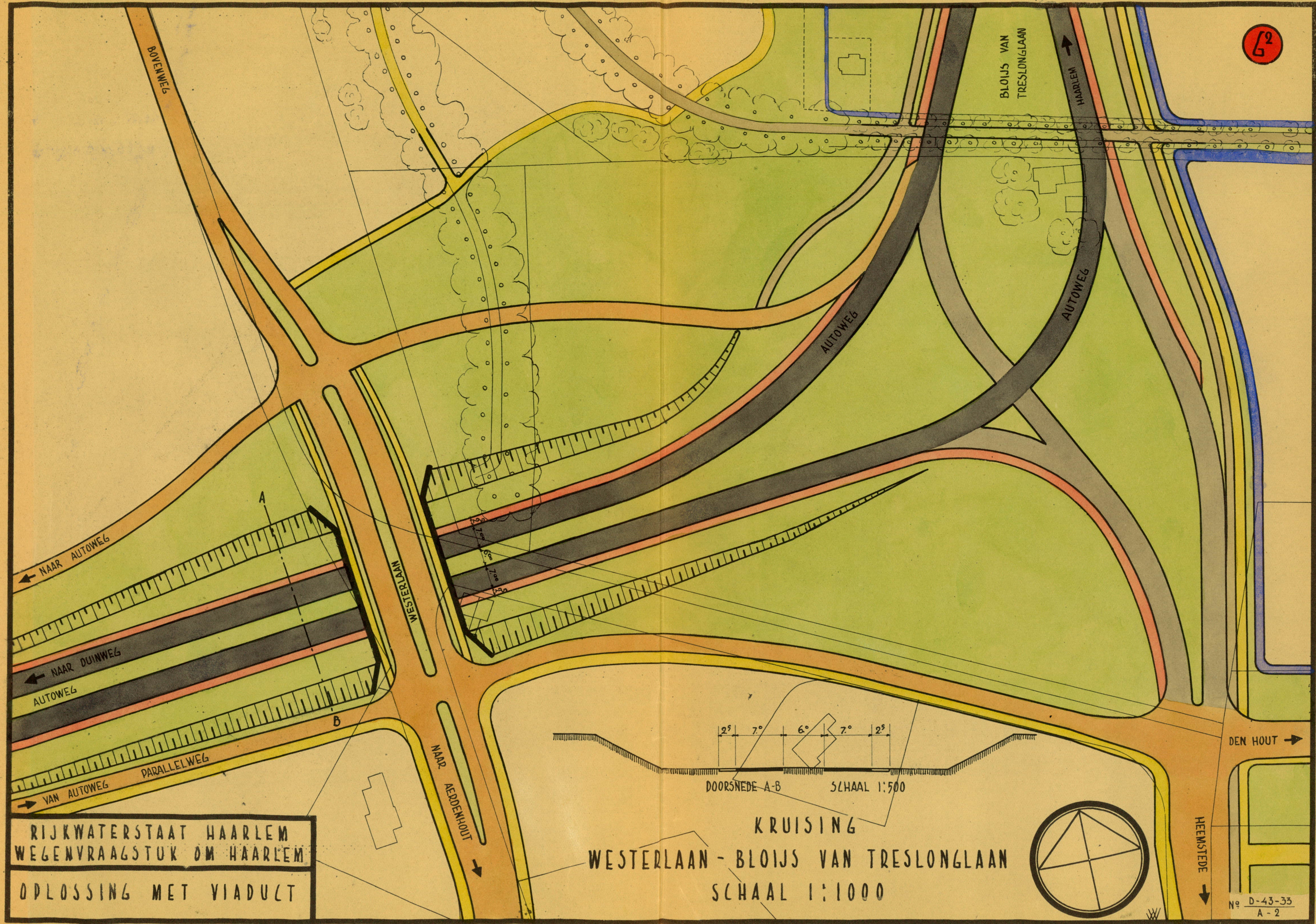
NAAR
 DUNMEER

AULOMEER

PARALMEER

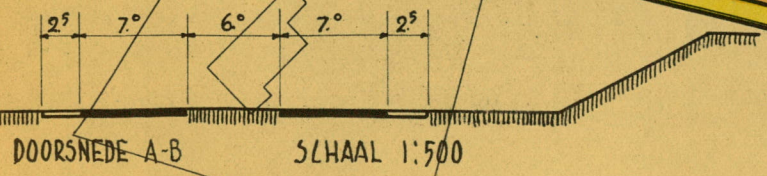
VAN
 AULOMEER





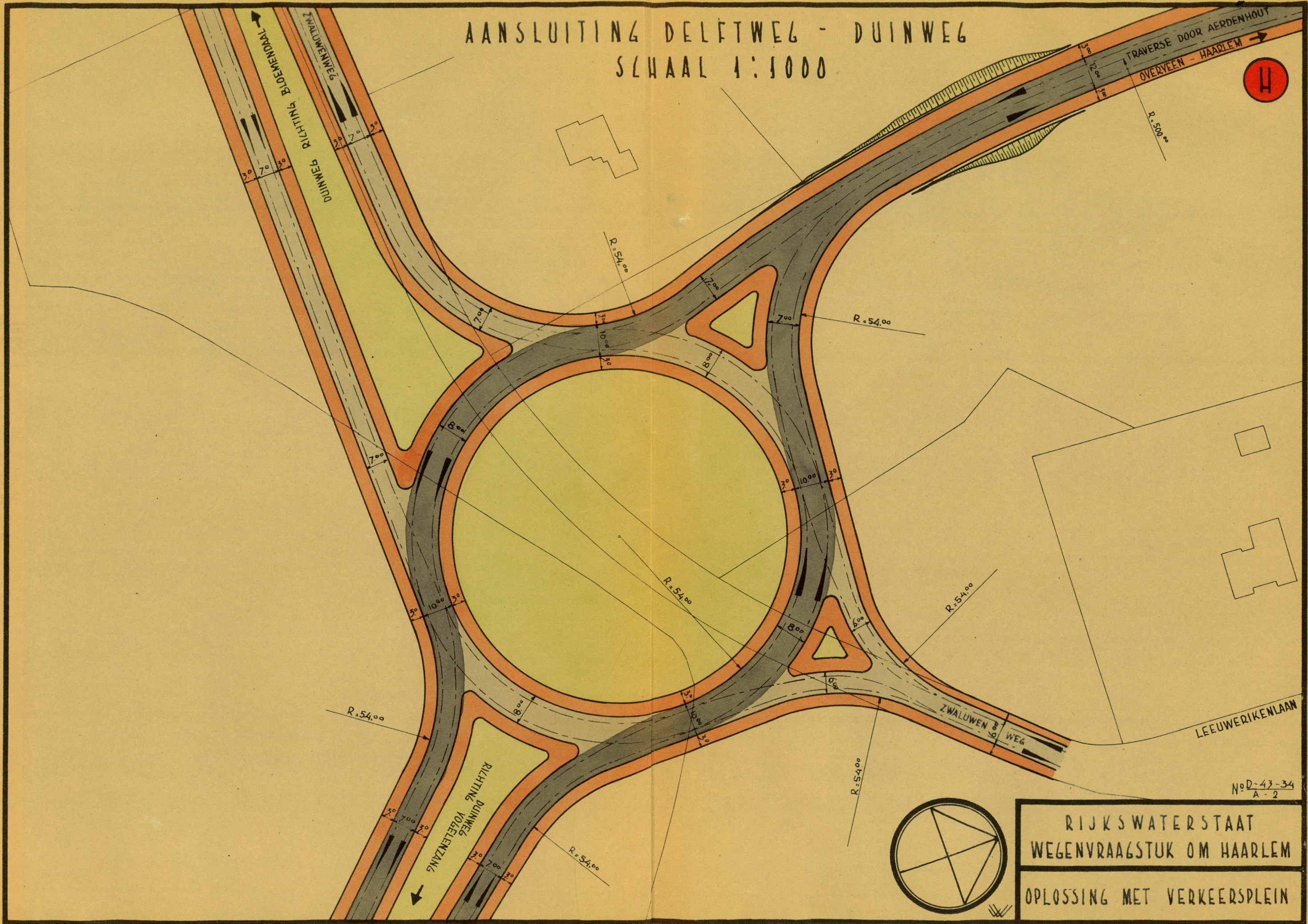
RIJKWATERSTAAT HAARLEM
 WEGENVRAAGSTUK OM HAARLEM
 OPLOSSING MET VIADUCT

KRUISING
 WESTERLAAN - BLOIJS VAN TRESLONGLAAN
 SCHAAL 1:1000



AANSLUITING DELFTWEG - DUINWEG SCHAAL 1:1000

H



No D-43-34
A-2







RIJKSWATERSTAAT
WEGENVRAAGSTUK OM HAARLEM
OPLOSSING MET VERKEERSPLEIN

sectie . C .

sectie . B .



GEMEENTE HEEMSTEDE

-  HOOFDRIJBANEN
-  PARALLELWEGEN
-  VOETPADEN
-  RIJWIELPADEN
-  BERMEN TALUDS BEPLANTING
-  WATER

BIJLAGE VI-5

RIJKSWATERSTAAT DIRECTIE HOOPDOLLAND			
ARRONDISSEMENT HAARLEM			
WEGENVRAAGSTUK OM HAARLEM			
TRVERSE DOOR AERDENHOUT			SCHAAL
			1:2500
LET: DR. MEI 1940	GEZ. DR.	DR.	
LEC. PAR. 306	LEC. PAR.	LEC. PAR.	D-43-47
			L-6

